ISSN 1021-0296

REVISTA NICARAGUENSE DE ENTOMOLOGIA

N° 357 Febrero 2025

Catalogue illustré des Odonates du Bénin.

Séverin Tchibozo & Jean Michel Maes



PUBLICACIÓN DEL MUSEO ENTOMOLÓGICO
LEÓN - - NICARAGUA

La Revista Nicaragüense de Entomología (**ISSN 1021-0296**) es una publicación reconocida en la Red de Revistas Científicas de América Latina y el Caribe, España y Portugal (Red ALyC). Todos los artículos que en ella se publican son sometidos a un sistema de doble arbitraje por especialistas en el tema.

The *Revista Nicaragüense de Entomología* (**ISSN 1021-0296**) is a journal listed in the Latin-American Index of Scientific Journals. Two independent specialists referee all published papers.

Consejo Editorial

Jean Michel Maes
Editor General
Museo Entomológico
Nicaragua

Fernando Hernández-Baz
Editor Asociado
Universidad Veracruzana
México

José Clavijo Albertos
Universidad Central de
Venezuela

Silvia A. Mazzucconi
Universidad de Buenos Aires
Argentina

Weston Opitz
Kansas Wesleyan University
United States of America

Don Windsor
Smithsonian Tropical Research
Institute, Panama

Fernando Fernández
Universidad Nacional de
Colombia

Jack Schuster †
Universidad del Valle de
Guatemala

Julieta Ledezma
Museo de Historia Natural
"Noel Kempf"
Bolivia

Olaf Hermann Hendrik Mielke
Universidade Federal do
Paraná, Brasil

URL DE LA REVISTA : http://www.bio-nica.info/RevNicaEntomo/RevNicaEntomo.htm

Esta obra está bajo una Licencia Creative Commons Atribución – No Comercial – Sin Obra Derivada 4.0 Internacional

Photo de couverture : *Phyllogomphus occidentalis* Fraser, 1957. Femelle. Gounto-Soukpa, 18-I-2008 (photo © Séverin L. Tchibozo).

Catalogue illustré des Odonates du Bénin.

Séverin Tchibozo[1] & Jean Michel Maes[2]

RÉSUMÉ

Les 121 espèces de libellules (Odonata) recensées du Bénin sont cataloguées et illustrées. 20 espèces sont recensées formellement pour la première fois, même si quelques-unes sont déjà citées sur la page web de ADDO : *Lestes ochraceus, Lestes pallidus, Africallagma subtile, Agriocnemis exilis, Aeschna ephippiger, Gynacantha nigeriensis, Lestinogomphus obtusus, Paragomphus genei, Phyllogomphus occidentalis, Phyllomacromia contumax, Phyllomacromia hervei, Phyllomacromia pseudafricana, Hadrothemis camarensis, Nesciothemis nigeriensis, Orthetrum trinacria, Palpopleura jucunda, Rhyothemis fenestrina, Tetrathemis polleni, Tramea limbata* et *Trithemis kalula*.

Mots clé : Odonata, répartition, Bénin.

DOI : 10.5281/zenodo.13834807

[1]Centre de Recherche pour la Gestion de la Biodiversité (CRGB), Bénin. E-mail : s.tchibozo@crgbbj.org ORCID : 0000-0002-7704-6221

[2] Museo Entomológico de León, Nicaragua. E-mail : jmmaes@yahoo.com ORCID : 0000-0002-5425-3439

ABSTRACT

The 121 Odonata reported from Bénin are presented and illustrated. 20 species are published as new for the Benin fauna, even if some of them are already listed in ADDO web page : *Lestes ochraceus, Lestes pallidus, Africallagma subtile, Agriocnemis exilis, Aeschna ephippiger, Gynacantha nigeriensis, Lestinogomphus obtusus, Paragomphus genei, Phyllogomphus occidentalis, Phyllomacromia contumax, Phyllomacromia hervei, Phyllomacromia pseudafricana, Hadrothemis camarensis, Nesciothemis nigeriensis, Orthetrum trinacria, Palpopleura jucunda, Rhyothemis fenestrina, Tetrathemis polleni, Tramea limbata* and *Trithemis kalula*.

KEY WORDS : Odonata, distribution, Bénin.

INTRODUCTION

Les libellules du Bénin n'ont pas été sujet de beaucoup de publications. Palisot de Beauvois (1807, 1817) mentionne des libellules de Oware, près de la ville de Bénin au Nigéria. Le nom de Bénin prête ici à confusion car il s'agit de Bénin city au Nigéria et non de l'actuel état du Bénin. Dans l'étude des collections de Selys, Martin (1909) et Ris (1909, 1910) apportent les 6 premières espèces au Dahomey. Fraser (1951) dans son travail sur les odonates et névroptères du Togo et du Dahomey, présente 42 espèces de libellules au Bénin, dont 36 sont nouvelles pour ce pays. Legrand (2003) signale 2 espèces additionnelles. Tchibozo & Dijkstra (2004) présentent un inventaire préliminaire des libellules du Bénin qui inclus 73 espèces, dont 48 sont nouvelles pour le pays. Lieckweg & Niedringhaus (2006) présentent une petite collection de libellules d'Afrique occidentale, qui inclus 15 espèces du Bénin. Tchibozo *et al.* (2008) évaluent différents groupes d'insectes de la forêt marécageuse de Lokoli, entre autres 24 espèces de libellules, dont une est nouvelle pour la faune du pays. Dijkstra *et al.* (2015) ajoutent une espèce a la faune du pays. Papazian, Rainon & Coache (2021) apportent une espèce. Tchibozo (2021) donne un aperçu des efforts de protection de *Ceragrion citrinum*. Romera (2024) présente une liste actualisée des Odonates de la forêt marécageuse de Hlansoun (Lokoli), comportant 61 espèces dont 37 sont nouvelles pour la faune de Lokoli ; 6 espèces sont nouvelles pour la faune du Bénin. Tchibozo (2024) apporte une nouvelle localité pour *Ceragrion citrinum*. Dans le présent travail nous signalons 20 espèces nouvelles pour la faune du Bénin, dont 8 sont citées dans la page web de ADDO. La faune du Bénin comporte donc maintenant 121 espèces.

GEOGRAPHIE ET ECOLOGIE DU BÉNIN

Pour comprendre la distribution des espèces de libellules du Bénin, un peu de géographie et d'écologie du pays nous semble nécessaire.

Divisions administratives.

Le Bénin est divisé en départements qui sont subdivisés en plusieurs communes du nord au sud.

A l'époque coloniale, le pays comptait six provinces qui sont : l'Atacora, l'Atlantique, le Borgou, le Mono, l'Ouémé et le Zou. Depuis 1999, le pays est réparti en 12 départements et 77 communes.

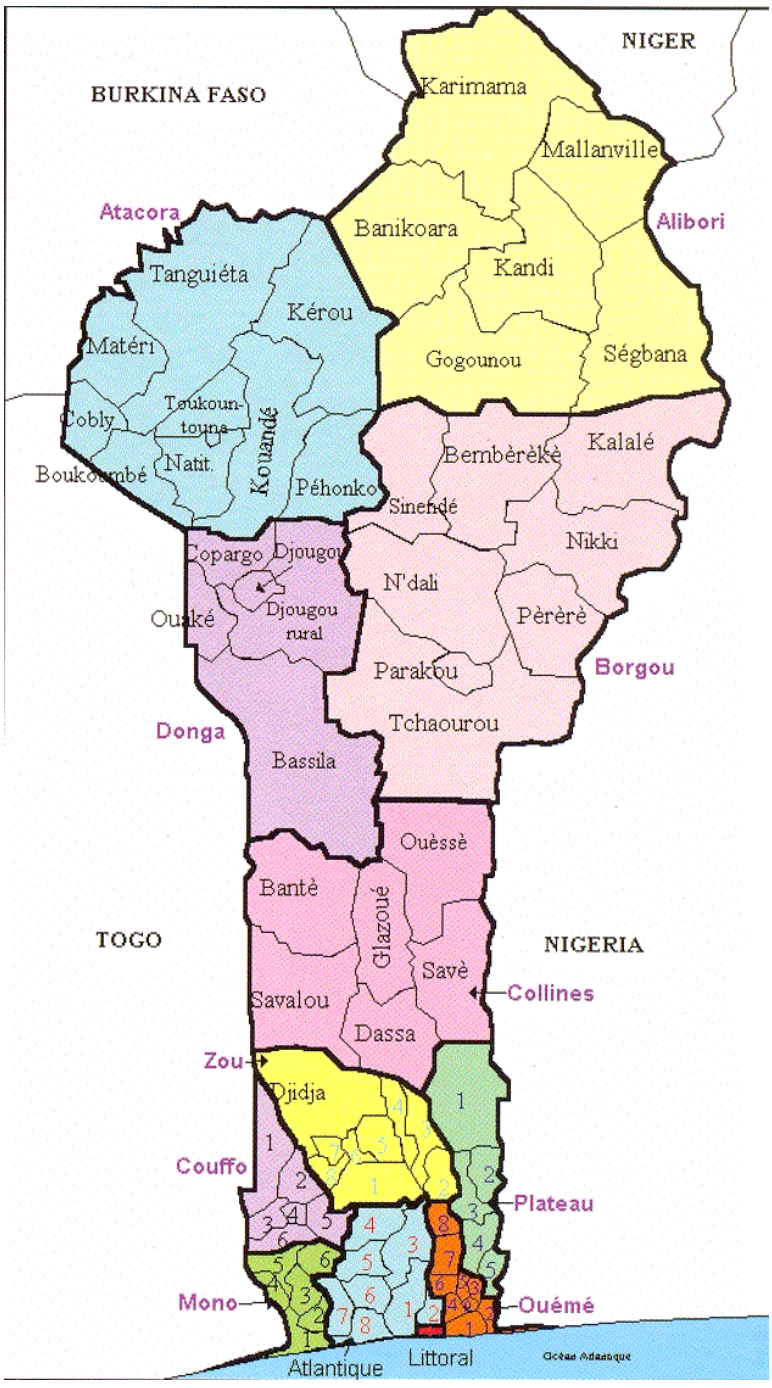

Six nouveaux départements ont alors été créés : l'Alibori, les Collines, le Couffo, la Donga, le Littoral et le Plateau. En 2016, une nouvelle carte du Bénin a été mise en place avec l'apparition des chefs-lieux (encore appelés préfectures) des départements du pays. Voici une carte montrant la répartition des 12 départements du Bénin dans l'ordre alphabétique (https://www.voyage-Bénin.com/infos-pratiques/les-regions-du-Bénin http://nicavie.centerblog.net/2-situation-du-Bénin).

Ecologie.

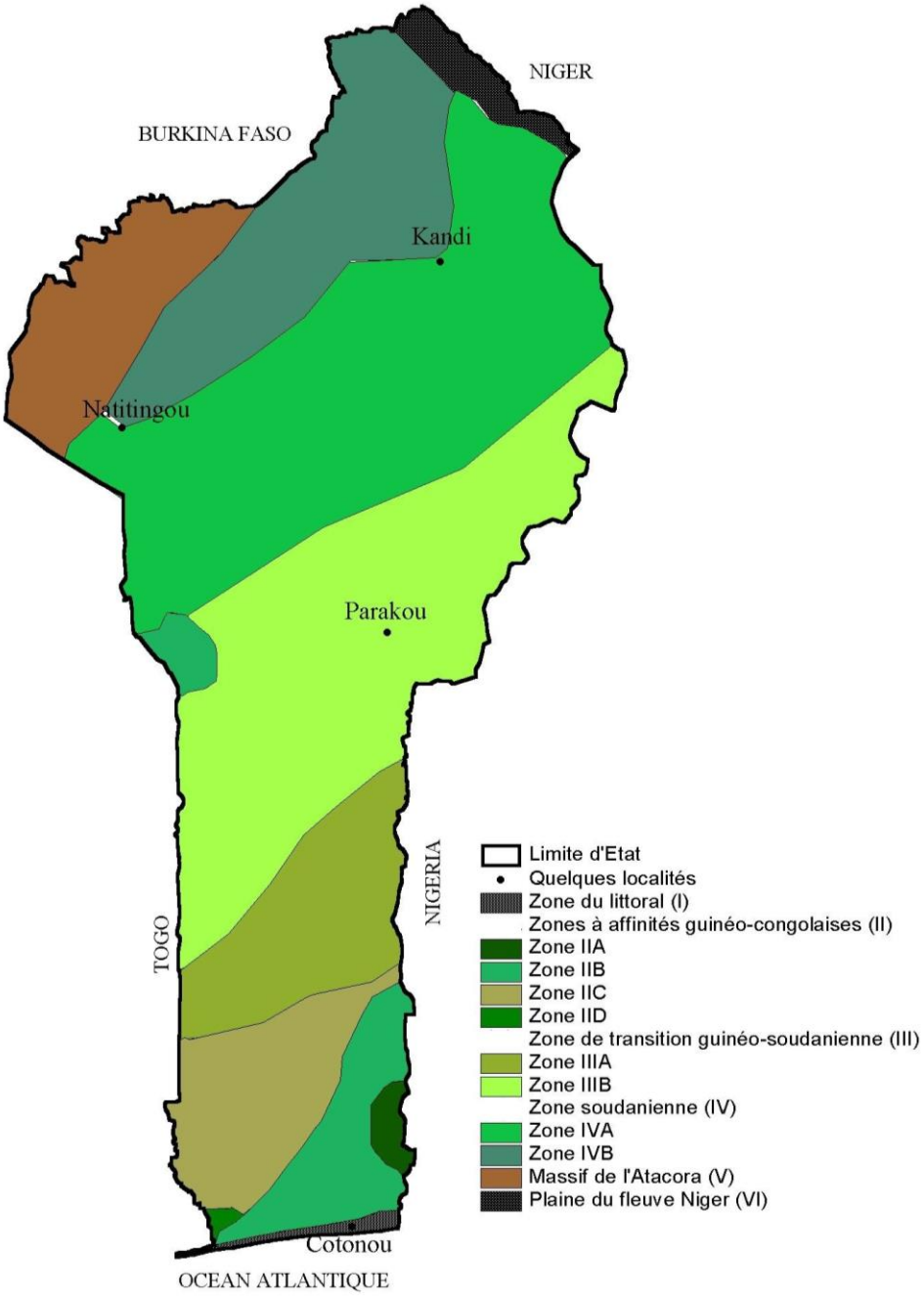

Carte phytogéographique du Bénin (reprise de Adjanohoun *et al.*, 1989).

Les zones dans la carte phytogéographique présentées ci-dessus sont les suivantes:

Zone I = littorale

II : Zone à affinités guinéo congolaises

- IIA : décidue humide
- IIB : Forêt se décidue sèche et savanes dérivées
- IIC : Forme appauvrie de IIB
- IID : Savane à Baobabs

III : Zone de transition guinéo-soudanienne

- IIIA : Partie sud à climat de type forêt dense sèche
- IIIB : Partie nord de type miombo

IV : Zone soudanienne

- IVA : Partie sud avec inclusions de miombo
- IVB : Savanes soudaniennes
- IVC : Forêts sèches à Combrétacées dominantes avec inclusions de steppes à épineux ou Massif de l'Atacora
- IVD : Zone à *Commiphora africana* très fréquent ou Plaine du fleuve Niger.

Conséquence d'une pluviométrie plus faible et d'une longue occupation humaine, les forêts d'essences naturelles sont rares et de petite taille même au sud du pays. Peu d'études sont consacrées à ces forêts denses semi-décidues (Akoegninou, 1984). La végétation originale a été très profondément affectée par la mise en culture et l'utilisation du milieu à diverses fins. Ce processus loin d'être terminé se poursuit selon des modalités souvent nouvelles du fait du développement de cultures comme le Coton. Il est donc difficile de trouver des témoins de la végétation naturelle, plus particulièrement au sud du pays. La forêt tropicale humide fait ainsi place, au Bénin et au Togo, à un mélange de cultures, de jachères et de savanes. Les principales cultures sont le manioc, le maïs, le palmier à huile, l'arachide, les plantes maraîchères (tomate, gombo, courges locales) et le coton dont la culture s'est fortement développée ces dernières années. Ce milieu d'origine anthropique est appelé "derived savannah" par Schiotz (1967). L'origine de cette interruption est encore un sujet de controverse. L'hypothèse la plus communément admise fait état d'un déboisement qui aurait débuté, il y a environ 5000 ans. La plus grande zone boisée du sud Bénin est située dans la dépression de la Lama où subsiste une forêt très particulière dont la majeure partie est inondable en saison des pluies (ECO-Consult, 1999).

Les autres reliques forestières sont bien souvent constituées par les forêts sacrées et communautaires, qui consistent généralement en petits blocs de quelques hectares et même souvent de moins d'un hectare. L'origine des forêts sacrées, naturelles ou anthropiques, est encore discutée, mais il s'agit certainement d'un assemblage des deux phénomènes (Juhé-Beaulaton et Roussel, 1998). Les seuls autres reliques forestières un peu importantes, en dehors de la forêt de la Lama précitée, sont constituées par une forêt située sur la station de recherche de Niaouli (65 ha) et la petite galerie forestière de la station de recherches sur le Palmier à huile de Pobé (120 ha).

A partir du nord de Bohicon, la situation évolue vers un mélange de champs et de savanes arbustives ou arborées plus ou moins dégradées. La culture du coton y est encore plus importante et aux maïs et manioc s'ajoute l'igname, puis le sorgho et le mil. Les grandes et moyennes parcelles de palmier à huile disparaissent. La savane est plus ou moins bien conservée dans les zones de "Forêts classées". On y observe parfois de belles forêts claires (Forêt de l'Ouémé supérieur). Le passage des savanes guinéennes aux savanes guinéo-soudaniennes se fait insensiblement du sud vers le nord. La végétation caractéristique du Centre Bénin, hors des cultures, est constituée de savanes arborées assez denses où dominent *Isoberlia doka, Burkea africana, Monotes kerstingi, Anogeissus leiocarpus, Kaya senegalensis*. Les forêts claires à *Uapaca somon, Burkea africana, Pterocarpus erinaceus, Daniellia oliveri* passent à des forêts galeries dans les zones les plus basses. Ces forêts peuvent encore receler des essences exploitables comme : *Cassia sieberiana, Cola cordifolia, Antiaris africana, Anogeissus leiocarpus*. Les savanes soudaniennes proprement dites ne se rencontrent que dans l'extrême nord du pays avant Malanville à l'Est et dans la plaine de la Gourma à l'Ouest. Le massif de l'Atacora est une région assez particulière, malheureusement très dégradée par la mise en culture, les feux de brousse et un déboisement intense. Il subsiste, par endroits, une savane arborée claire à *Cussonia barteri, Isoberlinia doka, Vitex doniana*. Le glacis sud est le plus dégradé, les feux de brousse répétés sur des sols rocailleux ont créé une zone où subsistent des arbustes très chétifs et des plantes grasses. Directement au sud de l'Atacora, dans les environs de Djougou et de Bassila, on observe des reliques de forêts tout à fait particulières qui se maintiennent grâce à une pluviométrie légèrement plus forte ici qu'ailleurs au Bénin (1300 mm/an).

MATÉRIEL Y MÉTHODES

Ce catalogue se base sur les collectes et observations de Séverin Tchibozo, sur les observations reprises á celles de GBIF et iNaturalist et les travaux publiés. Une liste du matériel contenu dans les collections du Naturalis Biodiversity Center, des Pays Bas nous a été gentiment fournie par Klaas-Douwe (K.-D.) Dijkstra.

La somme des données, visualisées sur une carte du Bénin et de la région permet d'observer les zones ou la quantité d'observations est moindre, voire même absente.

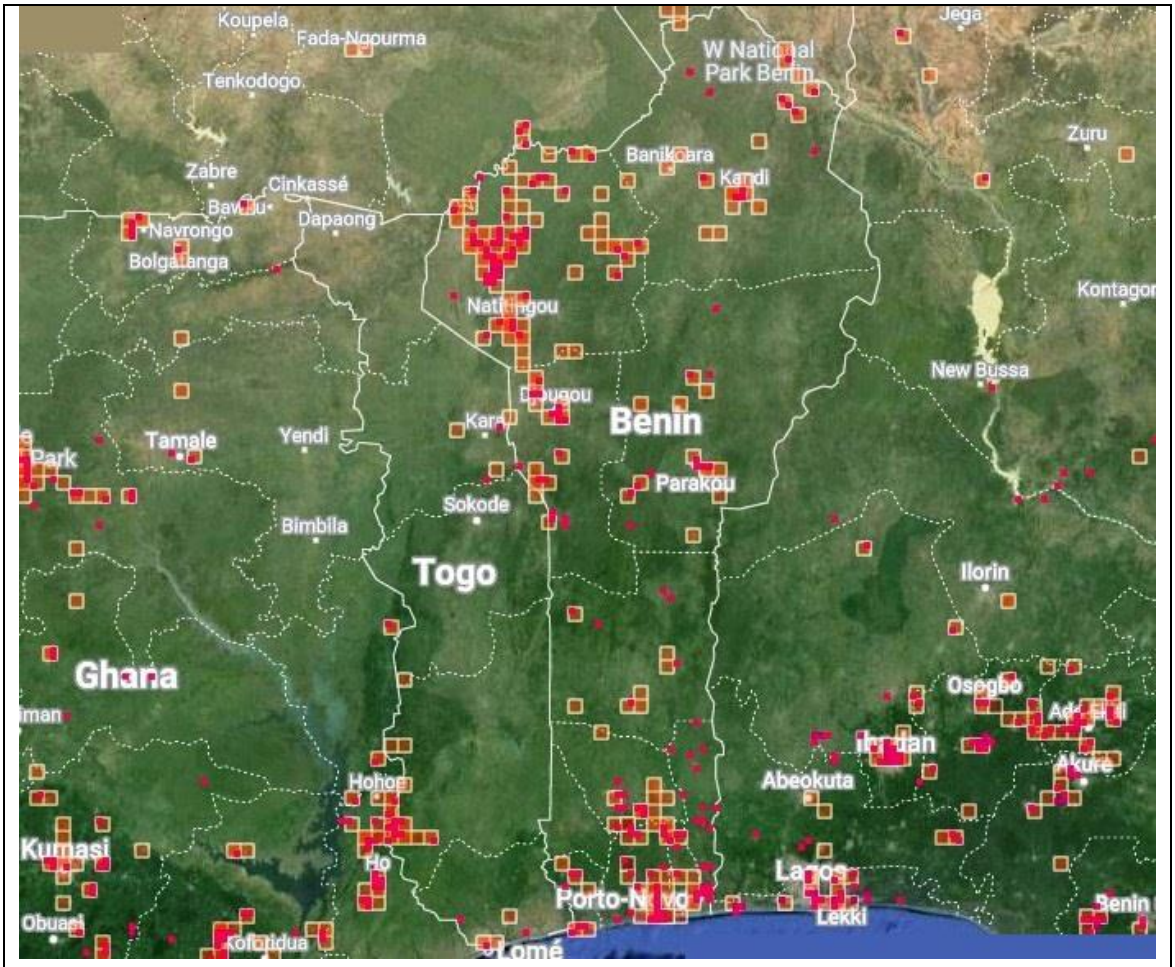

Distribution des observations de libellules au Bénin. Les petits carrés orange correspondent aux observations de iNaturalist, les petits points rouges, á celles de GBIF (Carte construite à partir de la page web de iNaturalist).

Les données de GBIF ont été reprises en employant les mots-clés « Odonata » et « Bénin », obtenant 616 observations, via le lien : GBIF.org (22 May 2024) GBIF Occurrence Download https://doi.org/10.15468/dl.jpkamm Une grande partie de ces observations proviennent de la plateforme iNaturalist. Les données sont en bleu dans le texte.

Sources des données de GBIF :

- iNaturalist Research-grade Observations : 298 registres (non marqués en bleu, sont repris dans les registres de iNaturalist),
- List of animalia, fungi and plant species recorded through naturalist observations and research activities in Bénin. Data mobilized in the framework of a JRS Biodiversity Foundation project of Bénin. Published by Laboratory of Forest Sciences (University of Abomey-Calavi : 263 registres.
- Census of the threatened species of Bénin. Published by GBIF Bénin: 15 registres.
- Census of the animals of Bénin. Published by GBIF Bénin : 14 registres.
- Observation.org, Nature data from around the World. Published by Observation.org : 10 registres.
- Occurrence data of dragonflies available at the National Museums of Kenya's Natural History Collection, Invertebrates Zoology Section. Published by National Museums of Kenya : 7 registres.
- Liste d'espèces animales recensées au cours des activités de l'Organisation pour le Développement Durable et la Biodiversité (ODDB ONG) au Bénin. Published by Organisation pour le Développement Durable et la Biodiversité : 4 registres.
- List of animal species censused during activities of ODDB NGO in Bénin. Publié par l'Organisation pour le Développement Durable et la Biodiversité: 4 registres.
- Natural History Museum (London) Collection Specimens. Published by Natural History Museum: 1 registre.

Les données de iNaturalist ont été recensées (1651 observations correspondant à 80 espèces, 121 observateurs et 222 identificateurs.). Les observations de iNaturalist sont reprises dans notre liste en vert.

Les principaux observateurs sont :

ONG OeBénin avec 223 observations.
Kouagoun Noël Idani Gnargo : 165
Vincent Romera : 122
Melchior Gahou : 85
« elzoub » : 77
Amadou Bahleman Farid : 76
ONG îles écologiques : 76
Wehoyarou : 48
ONG ODDB (Organisation pour le Développement Durable et la Biodiversité) : 42

Les principaux identificateurs sont :

Arthur Yang (Helwige) avec 794 observations identifiées
Robert Taylor (robert_taylor) : 548
Matthew Pintar (Mpintar) : 164
Abiodun Matthew Adedapo (Abiodun_adedapo) : 143
Ronan Arhuro (ronan_a) : 115
Jakob Fahr (jakob) : 89
Stefanekame : 63
Lwnrngr : 59
Sharon Stanton (sstanton) : 50

La nomenclature des espèces est actualisée à l'aide de la page web Odonatacentral.org et les deux volumes du catalogue de Steinmann (1997).

Les signes devant les lignes représentent respectivement, « = » pour les synonymes et « + » pour les références qui citent le Bénin.

Les espèces mentionnées entre [crochets] ont été citées du Bénin mais ne s'y trouvent pas en réalité.

Les caractères ou mots soulignés correspondent à une orthographe originale dans le texte mentionné.

La distribution de chaque espèce est basée sur la page web A.D.D.O. – African Dragonflies and Damselflies Online.

CATALOGUE DES ESPÈCES DE LIBELLULES (ODONATA).

SOUS-ORDRE ZYGOPTERA

FAMILLE LESTIDAE Calvert, 1901.

Lestes dissimulans Fraser, 1955.

Lestes dissimulans Fraser, 1955:38-39 [République Démocratique du Congo (Dakwa)].
+*Lestes dissimulans* Fraser ; Tchibozo & Dijkstra, 2004:4.

Distribution : Angola ; **Bénin** ; Botswana ; Côte d'Ivoire ; Tchad ; Congo (Brazzaville) ; République Démocratique du Congo ; Gabon ; Gambie ; Ghana ; Kenya ; Liberia ; Malawi ; Mozambique ; Namibie ; Nigéria ; Afrique du Sud ; Sénégal ; Tanzanie ; Togo ; Ouganda ; Zambie ; Zimbabwe.

Matériel:

- Bénin : Savè district, Atchibouri, dry pool, 7.966667, 2.533333, 20-III-1983, U. Bröring & R. Niedringhaus, det. *Lestes dissimulans*.
- Bénin : Zogbodomey district, Forêt de la Lama, 6.96667, 2.13333, alt. 60 m, 17/18-V-2002, col. Séverin Tchibozo (2 ex. dans la collection Naturalis Biodiversity Center, Pays Bas).

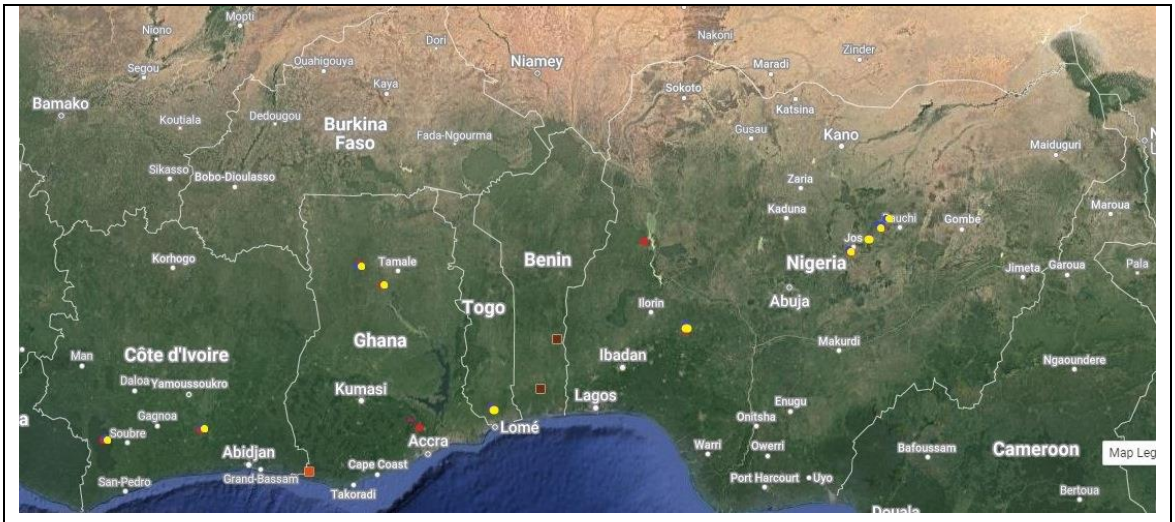

Lestes dissimulans. Carte de distribution au Bénin (préparée à partir de iNaturalist). Les petits carrés (orange ou bruns) sont les données de iNaturalist, les petits points rouges sont les données de GBIF et les petits points jaunes sont basés sur la page web de ADDO (les localités sont approximatives).

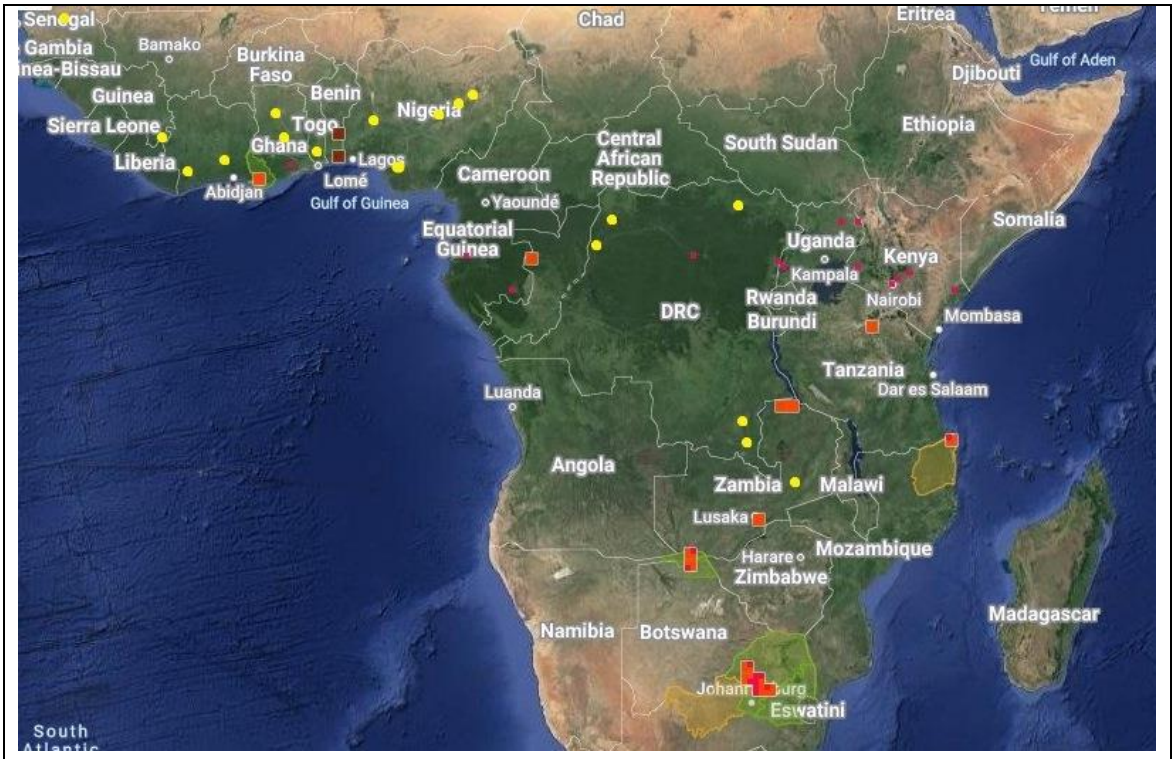

Lestes dissimulans. Carte de distribution globale (préparée à partir de iNaturalist). Les petits carrés (orange ou bruns) sont les données de iNaturalist, les petits points rouges sont les données de GBIF et les petits points jaunes sont basés sur la page web de ADDO (les localités sont approximatives).



Lestes dissimulans. Afrique du Sud. © Erland Refling Nielsen. https://www.inaturalist.org/observations/4512710

Lestes ictericus Gerstäcker, 1869.

Lestes ictericus Gerstäcker, 1869 : 222 [Kenya].
=*Lestes jacobi* Martin, 1910 : 93 [Congo Belge].
=*Lestes geminata* Fraser, 1951 : 1093 [Sénégal].
=*Lestes disarmata* Fraser, 1961 : 11 [Ouganda].
+*Lestes ictericus* Gerstäcker ; Tchibozo & Dijkstra, 2004:4.

Distribution : **Bénin** ; Côte d'Ivoire ; République Démocratique du Congo ; Gambie ; Kenya ; Malawi ; Mali ; Mozambique ; Afrique du Sud ; Sénégal ; Soudan du Sud ; Soudan ; Ouganda ; Zambie ; Zimbabwe.

Matériel:

- Bénin : Ouinhi district, Houanvè, 7.033333, 2.483333, 16-VI-2001, Séverin L. Tchibozo, det. *Lestes ictericus*.
- Bénin : Forêt de Houanvè, alt. 23 m, 7.033333, 2.483333, 7-IV-2002, col. Séverin Tchibozo (5 ex. dans la collection Naturalis Biodiversity Center, Pays Bas).
- Bénin : Forêt de la Lama, alt. 60 m, 6.96667, 2.13333, 17/18-V-2002, col. Séverin L. Tchibozo, det. femelle (1 mâle, 1 femelle, RMNH Naturalis Biodiversity Center, Leiden, The Netherlands).
- Bénin : Sous-préfecture de Zogbodomè, Forêt de la Lama, alt. 60 m, 6.96667, 2.13333, 6-VIII-2002, col. Séverin L. Tchibozo, det. *Lestes ictericus* (2 mâles, RMNH Naturalis Biodiversity Center, Leiden, The Netherlands).

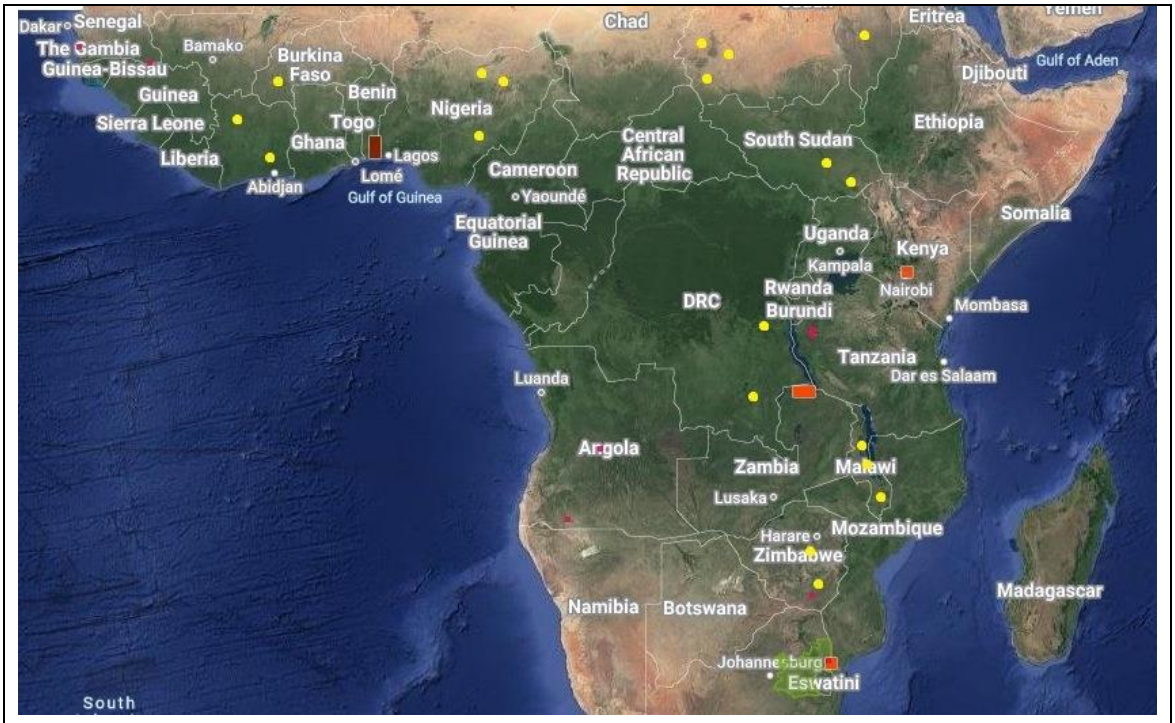

Lestes ictericus. Carte de distribution globale (préparée à partir de iNaturalist). Les petits carrés (orange ou bruns) sont les données de iNaturalist, les petits points rouges sont les données de GBIF et les petits points jaunes sont basés sur la page web de ADDO (les localités sont approximatives).



Lestes ictericus. Carte de distribution au Bénin (préparée à partir de iNaturalist). Les petits carrés (orange ou bruns) sont les données de iNaturalist, les petits points rouges sont les données de GBIF et les petits points jaunes sont basés sur la page web de ADDO (les localités sont approximatives).



Lestes ictericus. Afrique du Sud. ©vladimir_onishko.
https://www.inaturalist.org/observations/214143578

Lestes ochraceus Selys, 1862.

Lestes ochracea Selys, 1862 : 325 (41-42 sep.) [«Afrique, probablement Cap de Bonne Espérance»].
=*Lestes unicolor* McLachlan, 1895 : 27 [Madagascar].
=*Lestes aldabrensis* Blackman & Pinhey, 1967 :28, fig. 12 [Aldabra].

Distribution : **Bénin (nouveau)** ; Côte d'Ivoire ; République Démocratique du Congo ; Gabon ; Gambie ; Ghana ; Kenya ; Malawi ; Soudan du Sud ; Tanzanie ; Ouganda ; Zambie ; Zimbabwe. Madagascar, Seychelles (Aldabra). Localité non confirmée : Afrique du Sud (le type provient probablement d'une autre région).

L'espèce est confirmée pour le Bénin dans la page de ADDO (http://addo.adu.org.za/index.php?taxon_id=2800) mais ne semble pas avoir été publiée formellement.

Matériel:

- Bénin : Tanguiéta district, Pendjari River and pools, 11.25, 1.133333, 19-V-2001, Séverin L. Tchibozo, det. *Lestes ochraceus*.
- Bénin : Tanguiéta district, Réserve de la biosphère de la Pendjari, alt. 150 m, 11.36483, 1.51100, 28-III-2002, col. Séverin Tchibozo (1 femelle dans la collection Naturalis Biodiversity Center, Pays Bas).
- Bénin : Ouémé : Avagbodji district, Ouémé River at Avagbodji, 6.516667, 2.533333, 20-VI-2002, Séverin L. Tchibozo, det. *Lestes ochraceus*.



Lestes ochraceus. Carte de distribution au Bénin (préparée à partir de iNaturalist). Les petits carrés (orange ou bruns) sont les données de iNaturalist, les petits points rouges sont les données de GBIF et les petits points jaunes sont basés sur la page web de ADDO (les localités sont approximatives).



Lestes ochraceus. Carte de distribution globale (préparée à partir de iNaturalist). Les petits carrés (orange ou bruns) sont les données de iNaturalist, les petits points rouges sont les données de GBIF et les petits points jaunes sont basés sur la page web de ADDO (les localités sont approximatives).



Lestes ochraceus. Madagascar. © Erland Refling Nielsen. https://www.inaturalist.org/observations/4790861

Lestes pallidus Rambur, 1842.

Lestes pallida Rambur, 1842 : 252 [Afrique du Sud (Cap)]. Selys (1862, p.41) mentionne que l'étiquette du spécimen type indique le Sénégal comme localité de l'holotype femelle.
=*Lestes sellata* Hagen in Selys, 1862 : 34-35 [Syrie et Egypte].
=*Lestes somalicus* Förster, 1906 : 339 [N.O. Africa].
=*Lestes chromatus* Martin, 1910 : 94 [Sénégal].
=*Lestes cineraceus* Martin, 1910 : 93 [Sénégal].
=*Lestes radiatus* Martin, 1910 : 94 [Ethiopie (Abyssinie)].
=*Lestes Wahlenbergi* Ris, 1921 : 272-273, fig. 10 [Afrique du Sud (Caffraria)].
=*Lestes stigmatus* Navás, 1924 : 9 [Kenya (Kibwezi)].

Distribution : **Bénin (nouveau)** ; Angola ; Botswana ; Cameroun ; Cap Vert ; Tchad ; République Démocratique du Congo ; Ethiopie ; Gambie ; Ghana ; Kenya ; Malawi ; Mali ; Mauritanie ; Mozambique ; Namibie ; Niger ; Nigéria ; Afrique du Sud ; Sénégal ; Somalie ; Soudan ; Tanzanie ; Ouganda ; Zambie ; Zimbabwe.

L'espèce n'est pas citée pour le Bénin dans la page web de ADDO (http://addo.adu.org.za/index.php?taxon_id=2900) mais est présente dans des pays voisins. Espèce nouvelle pour le Bénin, basée sur cinq observations de Kouagoun Noël sur iNaturalist, avec l'opinion de doute de Sharon Stanton, qu'il pourrait s'agir en realite de *Lestes ictericus*.

Matériel:

- Bénin : Atakora, Tanguiéta, 10.7108147, 1.36291306, Kouagoun Noël Idani Gnargo, https://www.inaturalist.org/observations/159206725
- Bénin : Atakora, Tanguiéta, 10.7325464, 1.38138806, Kouagoun Noël Idani Gnargo, https://www.inaturalist.org/observations/158735653
- Bénin : Atakora, Tanguiéta, 10.7604081, 1.40110306, Kouagoun Noël Idani Gnargo, https://www.inaturalist.org/observations/159206668
- Bénin : Atakora, Tanguiéta, 10.6260764, 1.23393806, Kouagoun Noël Idani Gnargo, https://www.inaturalist.org/observations/208053450
- Bénin : Atakora, Tanguiéta, 10.6913681, 1.34577, Kouagoun Noël Idani Gnargo, https://www.inaturalist.org/observations/161063377

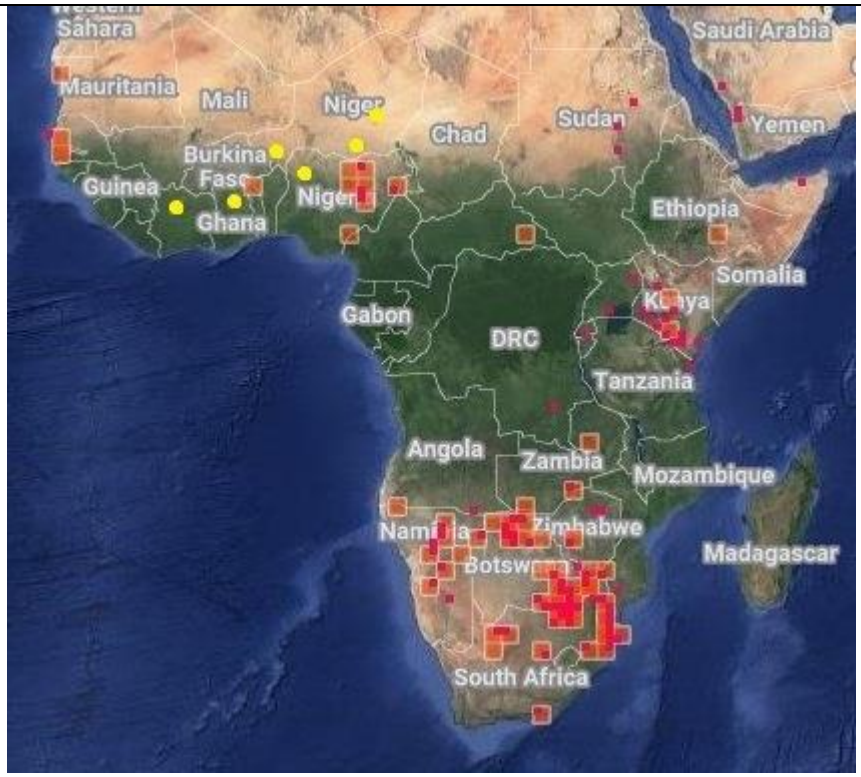

Lestes pallidus. Carte de distribution globale (préparée à partir de iNaturalist). Les petits carrés (orange ou bruns) sont les données de iNaturalist, les petits points rouges sont les données de GBIF et les petits points jaunes sont basés sur la page web de ADDO (les localités sont approximatives).

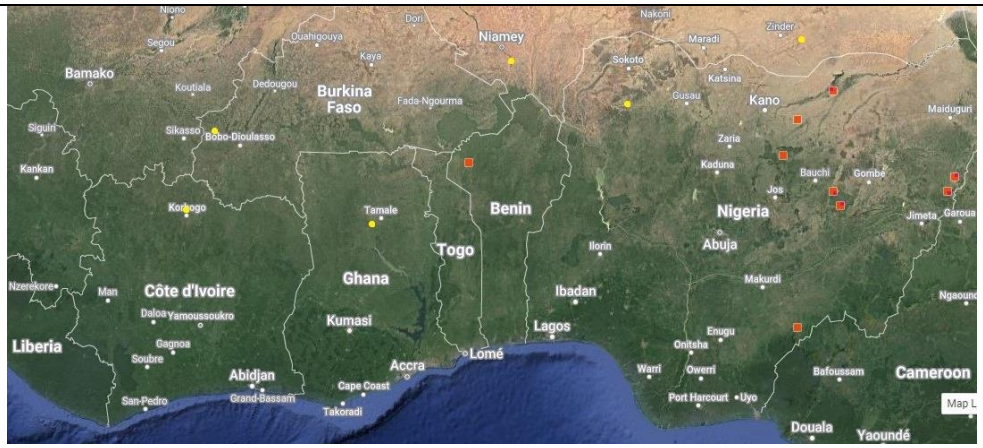

Lestes pallidus. Carte de distribution au Bénin (préparée à partir de iNaturalist). Les petits carrés (orange ou bruns) sont les données de iNaturalist, les petits points rouges sont les données de GBIF et les petits points jaunes sont basés sur la page web de ADDO (les localités sont approximatives).



Lestes pallidus. Afrique du Sud. © Richard Johnstone.
https://www.inaturalist.org/observations/178062640

Lestes tridens McLachlan, 1895.

Lestes tridens McLachlan, 1895 : 24 [Mozambique].
=*Lestes niger* Martin, 1910 : 88 [Mozambique].
+*Lestes tridens* (McLachan, 1985) ; Romera, 2024 : 10, fig. 15.

Distribution : **Bénin** ; Angola ; Botswana ; Côte d'Ivoire ; Congo (Brazzaville) ; République Démocratique du Congo ; Ethiopie ; Gabon ; Kenya ; Liberia ; Mozambique ; Namibie ; Nigéria ; Afrique du Sud ; Somalie ; Tanzanie ; Togo ; Zambie ; Zimbabwe.

Matériel:

- Bénin : Hlanzoun (Lokoli), forêt marécageuse, 7.049, 2.249, mai à juillet 2021 (Romera, 2024).
- Bénin : Zou, Zogbodomey, 7.03350667, 2.23127167, Vincent Romera, https://www.inaturalist.org/observations/84678139



Lestes tridens. Carte de distribution globale (préparée à partir de iNaturalist). Les petits carrés (orange ou bruns) sont les données de iNaturalist, les petits points rouges sont les données de GBIF et les petits points jaunes sont basés sur la page web de ADDO (les localités sont approximatives).

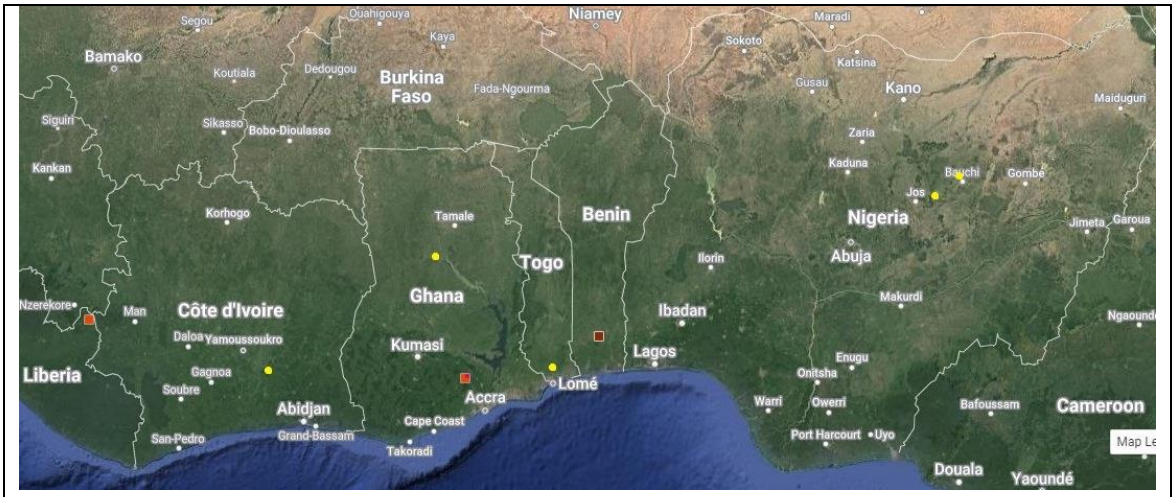

Lestes tridens. Carte de distribution au Bénin (préparée à partir de iNaturalist). Les petits carrés (orange ou bruns) sont les données de iNaturalist, les petits points rouges sont les données de GBIF et les petits points jaunes sont basés sur la page web de ADDO (les localités sont approximatives).



Lestes tridens. Afrique du Sud. © Jean Hirons.
https://www.inaturalist.org/observations/202516462



Lestes tridens. Afrique du Sud. © Richard Johnstone.
https://www.inaturalist.org/observations/177672758



Bénin : forêt marécageuse de Lokoli.

Lestes sp.

Matériel:

- Bénin : Forêt de la Lama, alt. 60 m, 6°55 - 65'N, 2°04-12'E, 10-VII-2002, col. Séverin L. Tchibozo (2 mâles, 1 femelle)
- Bénin : Ouémé : Avagbodji, 20-VI-2002, col. Séverin L. Tchibozo (1 femelle)
- Bénin : Atakora, Tanguiéta, 10.6266197, 1.23527806, https://www.inaturalist.org/observations/199731628
- Bénin : Atakora, Tanguiéta, 10.6482731, 1.25628806, https://www.inaturalist.org/observations/199894219
- Bénin : Atakora, Tanguiéta, 11.2036316, 1.50915895, Mattia Menchetti, https://www.inaturalist.org/observations/16844265
- Bénin : Atakora, Natitingou, 10.2791447, 1.31166306, https://www.inaturalist.org/observations/159127563
- Bénin : Atakora, Tanguiéta, 10.5938831, 1.31208, Melchior GAHOU, https://www.inaturalist.org/observations/162848937
- Bénin : Atakora, Tanguiéta, 10.5939264, 1.31205139, Melchior GAHOU, https://www.inaturalist.org/observations/162848940
- Bénin : Atakora, Tanguiéta, 10.5940081, 1.312095, Melchior GAHOU, https://www.inaturalist.org/observations/160907722
- Bénin : Atakora, Tanguiéta, 10.6233681, 1.29452139, Melchior GAHOU, https://www.inaturalist.org/observations/163034642
- Bénin : Atakora, Tanguiéta, 10.6260764, 1.23393806, Kouagoun Noël Idani Gnargo, https://www.inaturalist.org/observations/214772726
- Bénin : Atakora, Tanguiéta, 10.7344514, 1.38108806, Kouagoun Noël Idani Gnargo, https://www.inaturalist.org/observations/160585676
- Bénin : Atakora, Tanguiéta, 10.7344814, 1.38107139, Kouagoun Noël Idani Gnargo, https://www.inaturalist.org/observations/160585679
- Bénin : Atakora, Tanguiéta, 10.7518831, 1.39440306, Kouagoun Noël Idani Gnargo, https://www.inaturalist.org/observations/161619599
- Bénin : Atakora, Tanguiéta, 10.5938831, 1.31207806, Melchior GAHOU, https://www.inaturalist.org/observations/159501232 = Bénin : Atakora, Tanguiéta, 10.5938831, 1.31208, Melchior GAHOU, https://www.inaturalist.org/observations/160900442
- Bénin : Atakora, Tanguiéta, 10.5940081, 1.312095, Melchior GAHOU, https://www.inaturalist.org/observations/159501233
- Bénin : Atakora, Tanguiéta, 10.6233681, 1.29450972, Melchior GAHOU, https://www.inaturalist.org/observations/159508764 = Bénin : Atakora, Tanguiéta, 10.6233681, 1.29452139, Melchior GAHOU, https://www.inaturalist.org/observations/160907743
- Bénin : Atakora, Tanguiéta, 10.6261131, 1.23629139, https://www.inaturalist.org/observations/199733383

- Bénin : Atakora, Tanguiéta, 10.6346964, 1.30356, Melchior GAHOU, https://www.inaturalist.org/observations/160696969
- Bénin : Atakora, Tanguiéta, 10.7012164, 1.35431139, Kouagoun Noël Idani Gnargo, https://www.inaturalist.org/observations/159462288
- Bénin : Atakora, Matéri, 10.8205831, 1.14125139, Kouagoun Noël Idani Gnargo, https://www.inaturalist.org/observations/109938323
- Bénin : Atakora, Tanguiéta, 11.0925414, 1.39816639, ONG OeBénin, https://www.inaturalist.org/observations/46207011

Lestes.

En plus de espèces mentionnées dans le présent catalogue, *Lestes pinheyi* Fraser, 1955 pourrait aussi être présente au Bénin.

FAMILLE CALOPTERYGIDAE Selys, 1850.

Phaon iridipennis (Burmeister, 1839).

Calopteryx iridipennis Burmeister, 1839:827 [Afrique du Sud (Port Natal)].
=*Phaon iridipennis* var. *fuliginosa* Hagen en Selys, 1854 : 71 [Afrique du Sud].
=*Phaon iridipennis* race *fuliginosus* Selys, 1879 : 359 [Madagascar].
=*Sapho iridipennis occidentalis* Förster, 1906 : 330 [localité non définie].
+*Phaon iridipennis* (Burmeister) ; Fraser, 1951:1080.
+*Phaon iridipennis* (Burmeister) ; Tchibozo & Dijkstra, 2004:4.
+*Phaon iridipennis* (Burmeister) ; Lieckweg & Niedringhaus, 2006:71.
Romera, 2024 : 9.

Distribution : Angola ; **Bénin** ; Botswana ; Burkina Faso ; Côte d'Ivoire ; Cameroun ; République Centrafricaine ; Congo (Brazzaville) ; République Démocratique du Congo ; Guinée Equatoriale ; Ethiopie ; Gabon ; Ghana ; Kenya ; Liberia ; Malawi ; Mali ; Mozambique ; Namibie ; Nigéria ; République de Guinée ; Afrique du Sud ; Sénégal ; Sierra Leone ; Somalie ; Soudan du Sud ; Swaziland ; Tanzanie ; Togo ; Ouganda ; Zambie ; Zimbabwe.

Matériel:

- Bénin : Sègbana district, Rivière Sota, alt. 163 m, 11, 3.2, 9-VII-2001, col. Séverin L. Tchibozo, det. *Phaon iridipennis* (1 mâle, RMNH Naturalis Biodiversity Center, Leiden, The Netherlands).
- Bénin (Dahomey) : Atakora : Koussokoingou, alt. 600-700 m, 10.181, 1.203, 13/21-VI-1950 (1 mâle) (Fraser, 1951).
- Bénin : Borgou : Parakou district, 9.333667, 2.783333, 24-VIII-1980, U. Bröring & R. Niedringhaus, det. *Phaon iridipennis* (Lieckweg & Niedringhaus, 2006).
- Bénin (Dahomey) : Donga : Bassila, 9.28281472, 1.57093639, 26-VI / 3-VII-1950 (17 mâles, 1 femelle) (Fraser, 1951).
- Bénin : Bassila district, Forêt de Bassila, 8.983333, 1.65, 22-II-2005, col. E.F. Thomassen, det. *Phaon iridipennis* (1 mâle, RMNH Naturalis Biodiversity Center, Leiden, The Netherlands).
- Bénin (Dahomey) : Plateau : Kétou, 7.3578 N, 2.6008 E, 10-V-1950 (5 mâles) (Fraser, 1951).
- Bénin : Forêt de Pobè, alt. 39 m, 6.95, 2.7, 9-XII-2001, col. Séverin L. Tchibozo, det. *Phaon iridipennis* (4 mâles, 2 femelles, RMNH Naturalis Biodiversity Center, Leiden, The Netherlands).
- Bénin : Forêt de Pobè, alt. 39 m, 6.95, 2.7, 4-V-2002, col. Séverin L. Tchibozo, det. *Phaon iridipennis* (1 mâle, 1 femelle, RMNH Naturalis Biodiversity Center, Leiden, The Netherlands).

- Bénin : Forêt de Pobè, 6.95, 2.7, 16-III-2014, observation, submitted as addition 2014 by KD Dijkstra, Guy Manners, det. *Phaon iridipennis* (1 ex.).
- Bénin : Ouinhi district, Forêt de Houanvè, alt. 23 m, 7.033333, 2.483333, 16/17-VI-2001, col. Séverin Tchibozo (1 mâle, RMNH Naturalis Biodiversity Center, Leiden, The Netherlands).
- Bénin : Hlanzoun (Lokoli), forêt marécageuse, 7.049, 2.249, mai à juillet 2021 (Romera, 2024).
- Bénin : Forêt de la Lama, alt. 60 m, 6.96667, 2.13333, 6°55 - 65'N, 2°04-12'E, 17-V-2002, col. Séverin L. Tchibozo, det. *Phaon iridipennis* (2 mâles, RMNH Naturalis Biodiversity Center, Leiden, The Netherlands).
- Bénin : Forêt de la Lama, alt. 60 m, 6.96667, 2.13333, 6°55 - 65'N, 2°04-12'E, 1-II-2003, col. Séverin L. Tchibozo, det. *Phaon iridipennis* (1 mâle, RMNH Naturalis Biodiversity Center, Leiden, The Netherlands).
- Bénin : Sous-préfecture de Zogbodomè, Forêt de Lama, 6.96667, 2.13333, col. E.F. Thomassen, det. *Phaon iridipennis* (2 mâles, RMNH Naturalis Biodiversity Center, Leiden, The Netherlands).
- Bénin : Allada district, Agricultural research station at Niaouli, 6.716667, 2.116667, 12-XII-2001, Séverin L. Tchibozo & E.F. Thomassen, det. *Phaon iridipennis* (1 ex).
- Bénin : Forêt de Niaouli, alt. 124 m, 6.71, 2.11, 10-XI-2002, col. Séverin L. Tchibozo (1 femelle, RMNH Naturalis Biodiversity Center, Leiden, The Netherlands)
- Bénin : Godomey, alt. 8 m, 6.38812, 2.35234, 10-VIII-2023, 25-XI-2024, col. Séverin Tchibozo (22 ex. dans la collection Naturalis Biodiversity Center, Pays Bas ; photo de terrain sans récolte).
- Bénin : Ouémé : Bonou district, Ouémé River, Forêt de Gnanhouizoumè, alt. 50 m, 6.90598, 2.44778, 14-VI-2001, collection, Séverin L. Tchibozo, det. Phaon iridipennis (1 femelle, RMNH Naturalis Biodiversity Center, Leiden, The Netherlands).
- Bénin : Ouémé : Bonou district, Ouémé River, Forêt de Gnanhouizoumè, alt. 50 m, 6.90598, 2.44778, 31-VII-2001, col. Séverin L. Tchibozo, det. Phaon iridipennis (1 mâle, 1 femelle, RMNH Naturalis Biodiversity Center, Leiden, The Netherlands).
- Bénin : Adjohoun, Forêt de Kpinkonzouimé, alt. 27 m, 6.71924, 2.47161, 3-V-2002, col. Séverin L. Tchibozo, det. *Phaon iridipennis* (3 femelles, RMNH Naturalis Biodiversity Center, Leiden, The Netherlands).
- Bénin : Donga : Bassila : Bassila, 9.008137 N, 1.665398 E, 26-VI-1950 (2 ex.).
- Bénin : Mono, Grand-Popo, 6.27988333, 1.83067167, https://www.inaturalist.org/observations/147838722
- Bénin : Mono, Grand-Popo, 6.27988833, 1.83067167, Stefaneakame, https://www.inaturalist.org/observations/146359732

- Bénin : Zou, Zogbodomey, 6.95514281, 2.09522294, Yves Bas, https://www.inaturalist.org/observations/44099248
- Bénin : Zou, Zogbodomey, 6.95553016, 2.09852445, Yves Bas, https://www.inaturalist.org/observations/44101843
- Bénin : Zou, Zogbodomey, 6.9642379, 2.1648769, Wim.Jacobs, https://www.inaturalist.org/observations/197210937
- Bénin : Zou, Zogbodomey, 6.966667, 2.116667, ONG ODDB, https://www.inaturalist.org/observations/8342306
- Bénin : Zou, Zogbodomey, 7.06158375, 2.25887051, Vincent Romera, https://www.inaturalist.org/observations/77806532
- Bénin : Atakora, Tanguiéta, 10.689489, 1.24177191, ONG SOS SAVANE, https://www.inaturalist.org/observations/55888258
- Bénin : Atlantique, Ouidah, 6.3843642, 2.2162882, ONG ODDB, https://www.inaturalist.org/observations/108865040
- Bénin : Zou, Zogbodomey, 6.94137428, 2.38300323, ONG ODDB, https://www.inaturalist.org/observations/6765648
- Bénin : Zou, Zogbodomey, 6.94137428, 2.38300323, ONG ODDB, https://www.inaturalist.org/observations/6917258
- Bénin : Donga, Djougou, 9.666455, 1.70141639, https://www.inaturalist.org/observations/161706774

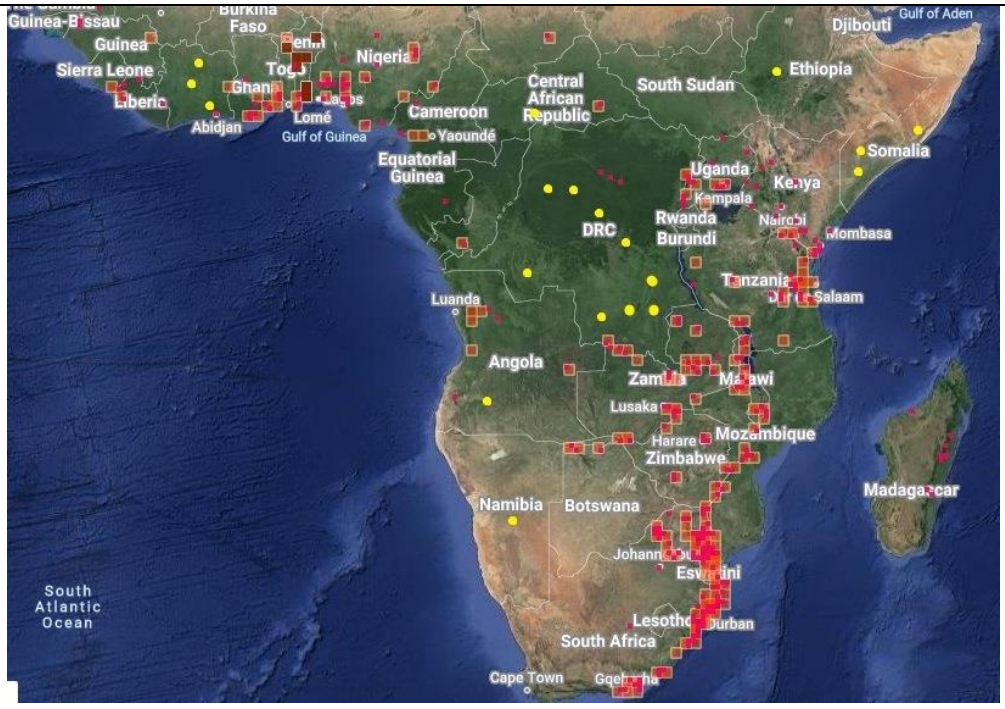

Phaon iridipennis. Carte de distribution globale (préparée à partir de iNaturalist). Les petits carrés (orange ou bruns) sont les données de iNaturalist, les petits points rouges sont les données de GBIF et les petits points jaunes sont basés sur la page web de ADDO (les localités sont approximatives).

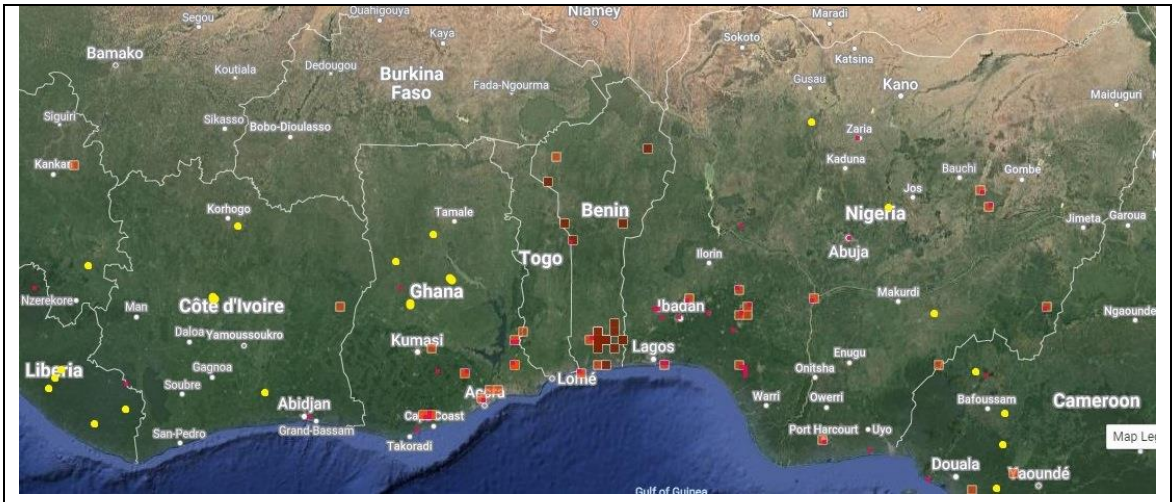

Phaon iridipennis. Carte de distribution au Bénin (préparée à partir de iNaturalist). Les petits carrés (orange ou bruns) sont les données de iNaturalist, les petits points rouges sont les données de GBIF et les petits points jaunes sont basés sur la page web de ADDO (les localités sont approximatives).



Phaon iridipennis. 222496835 Ouganda. © Rafael Würtemberger. https://www.inaturalist.org/observations/222496835



Phaon iridipennis. Femelle. Forêt de Houanvè.



Phaon iridipennis. Femelle. Forêt de Kpinkonzouimé.

Phaon sp.

Matériel :

- Bénin : Atlantique, Toffo, 6.9166667, 2.1666667, https://www.inaturalist.org/observations/71789121

Phaon.

En plus de *Phaon iridipennis, Phaon camerunensis* Sjöstedt, 1900 pourrait être aussi présente au Bénin.

[*Umma mesostigma* (Selys, 1879)].

Phaon (Cleis) mesostigma Selys, 1879 : 358 [Cameroun].
=*Umma fuscomarginis* Sjöstedt, 1899 : 45 [Cameroun].
=*Umma splendida* Navás, 1922 : 113 [Fernando Po].
+*Umma mesostigma* (SELYS) ; Fraser, 1951:1080. [Pas certain a quelle espèce cette référence se rattache]
+*Umma mesostigma* (SELYS) ; Pinhey, 1971:7 [Pinhey donne comme distribution de cette espèce, du Congo au Dahomey, sans précision de localités]
+*Umma mesostigma* (SELYS) ; Pinhey, 1971:226-227 [Pinhey donne comme distribution de cette espèce, du Congo au Nigéria et vers l'ouest jusqu'au Dahomey, sans précision de localités]

Distribution : Angola ; Bioko (Fernando Po), Cameroun ; République Centrafricaine ; Congo (Brazzaville) ; Guinée Equatoriale ; Gabon ; Nigéria.

Peu probable que l'espèce soit présente au Bénin : la distribution connue va du sud-est du Nigéria à l'Angola.

Matériel:

- Bénin (Dahomey) : Donga : Bassila, 9.28281472, 1.57093639, 26-VI / 3-VII-1950 (1 femelle) (Fraser, 1951).



Umma mesostigma. Carte de distribution globale (préparée à partir de iNaturalist). Les petits carrés (orange ou bruns) sont les données de iNaturalist, les petits points rouges sont les données de GBIF et les petits points jaunes sont basés sur la page web de ADDO (les localités sont approximatives).

Umma.

Deux espèces du genre *Umma* pourraient être présentes au Bénin : *Umma cincta* (Hagen in Selys, 1853) et *Umma longistigma* (Selys, 1869).

Calopterygidae.

En plus des espèces citées dans le présent catalogue, le genre *Sapho* pourrait être aussi présent avec *Sapho bicolor* Selys, 1853 et *Sapho ciliata* (Fabricius, 1781)

FAMILLE CHLOROCYPHIDAE Cowley, 1837.

Chlorocypha curta (Hagen *in* Selys, 1853).

Libellago curta Hagen *in* Selys, 1853 : 58 [Guinée].
=*Libellago decorata* Karsch, 1893 : 34 [Afrique occidentale].
=*Chlorocypha curta* race *bicolor* Fraser, 1941 : 39 [Ouganda].
+*Chlorocypha curta* (Selys) ; Fraser, 1951:1079.
+*Chlorocypha curta* (Selys) ; Legrand, 2003:253.
+*Chlorocypha curta* (Selys) ; Tchibozo & Dijkstra, 2004:4.
+*Chlorocypha curta* (Selys) ; Tchibozo, Aberlenc, Ryckewaert & Le Gall, 2008:500.
+*Chlorocypha curta* (Hagen) ; Romera, 2024 : 9.

Distribution : Angola ; **Bénin** ; Bioko (Fernando Po), Burkina Faso ; Côte d'Ivoire ; Cameroun ; République Centrafricaine ; Congo (Brazzaville) ; République Démocratique du Congo ; Guinée Equatoriale ; Gabon ; Ghana ; Kenya ; Liberia ; Mali ; Nigéria ; République de Guinée ; Sierra Leone ; Soudan ; Togo ; Ouganda.

Matériel:

- Bénin (Dahomey) : Tanguiéta district, Atakora : Tanougou, alt. 600 m, 10.80327, 1.44237, 23/25-VI-1950 (1 mâle) (Fraser, 1951).
- Bénin : Atakora : Natitingou : Chutes de Tanougou, 10.80327, 1.44237, 30-I-2008, photographie par Benoît Guillon, submitted as addition 2014 by KD Dijkstra, det. *Chlorocypha curta*. https://www.meslibellules.fr/benin/pages_web_benin/chlorocypha_curta.html
- Bénin : Tchaoarou district, Odoidjoukon, 9.117, 2.15, 25-II-2005, collection, E.F. Thomassen, det. *Chlorocypha curta* (1 mâle, RMNH Naturalis Biodiversity Center, Leiden, The Netherlands)
- Bénin : Forêt de Lokoli, alt. 22 m, 7.04905, 2.24941, 9-VII-2002, col. Séverin L. Tchibozo (2 mâles, 4 ex. dans la collection Naturalis Biodiversity Center, Pays Bas).
- Bénin : Forêt de Lokoli, alt. 22 m, 7.04905, 2.24941, forêt marécageuse, avril à novembre 2006 (Tchibozo, Aberlenc, Ryckewaert & Le Gall, 2008).
- Bénin : Hlanzoun (Lokoli), forêt marécageuse, 7.049, 2.249, mai à juillet 2021 (Romera, 2024).
- Bénin : Forêt de Pobè, alt. 39 m, 6.95, 2.7, 9-XII-2001, col. Séverin L. Tchibozo (2 mâles)
- Bénin : Forêt de Houanvè, alt. 23 m, 6.36291, 2.49483, 08-X-2008, col. Séverin Tchibozo (1 mâle).

- Bénin : Zou : Zogbodomey : Massi, 7.033333 N, 2.25 E, 1-XI-2006, col. Séverin Tchibozo *et al*.
- Bénin : Ouémé, Porto-Novo, 6.474275, 2.61526667, Stefaneakame, https://www.inaturalist.org/observations/195776904
- Bénin : Ouémé, Bonou, 6.9077493, 2.4525531, ONG ODDB, https://www.inaturalist.org/observations/151927906
- Bénin : Zou, Zogbodomey, 7.05293131, 2.26426557, Vincent Romera, https://www.inaturalist.org/observations/77806527
- Bénin : Zou, Zogbodomey, 7.06722862, 2.25360188, Vijay Barve, https://www.inaturalist.org/observations/36843248
- Bénin : Borgou, Tchaourou, 9.30769, 2.315834, Benoît Guillon, https://www.inaturalist.org/observations/132507533
- Bénin : Borgou, Tchaourou, 9.30769, 2.315834, Benoît Guillon, https://www.inaturalist.org/observations/187397717
- Bénin : Atakora, Tanguiéta, 10.8034764, 1.44154972, ONG OeBénin, https://www.inaturalist.org/observations/56398245
- Bénin : Atakora, Tanguiéta, 10.8034764, 1.44154972, ONG OeBénin, https://www.inaturalist.org/observations/57263365

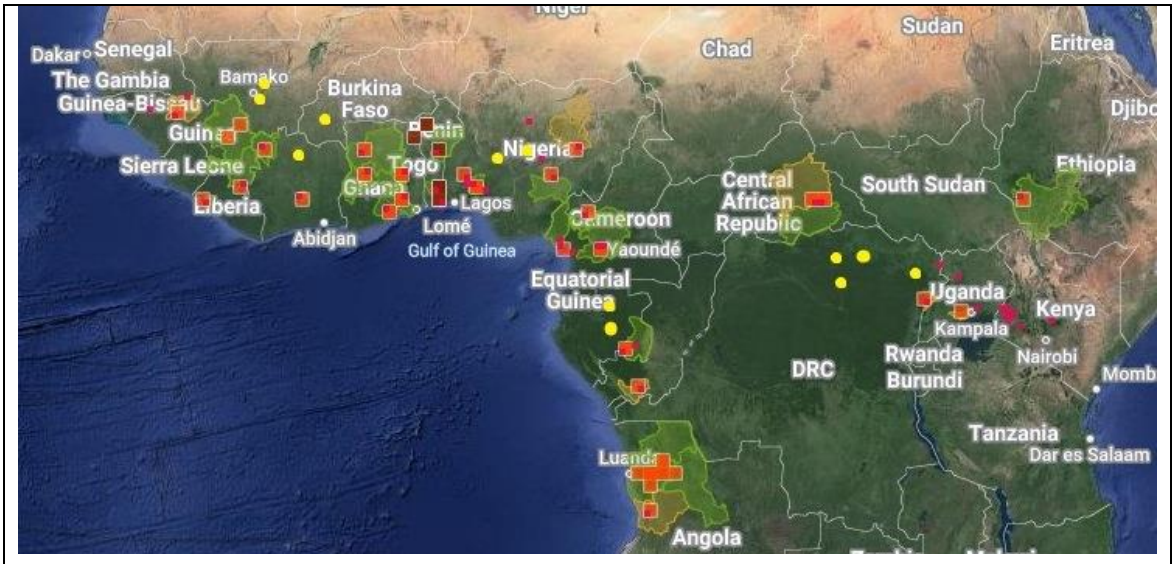

Chrolocypha curta. Carte de distribution globale (préparée à partir de iNaturalist). Les petits carrés (orange ou bruns) sont les données de iNaturalist, les petits points rouges sont les données de GBIF et les petits points jaunes sont basés sur la page web de ADDO (les localités sont approximatives).

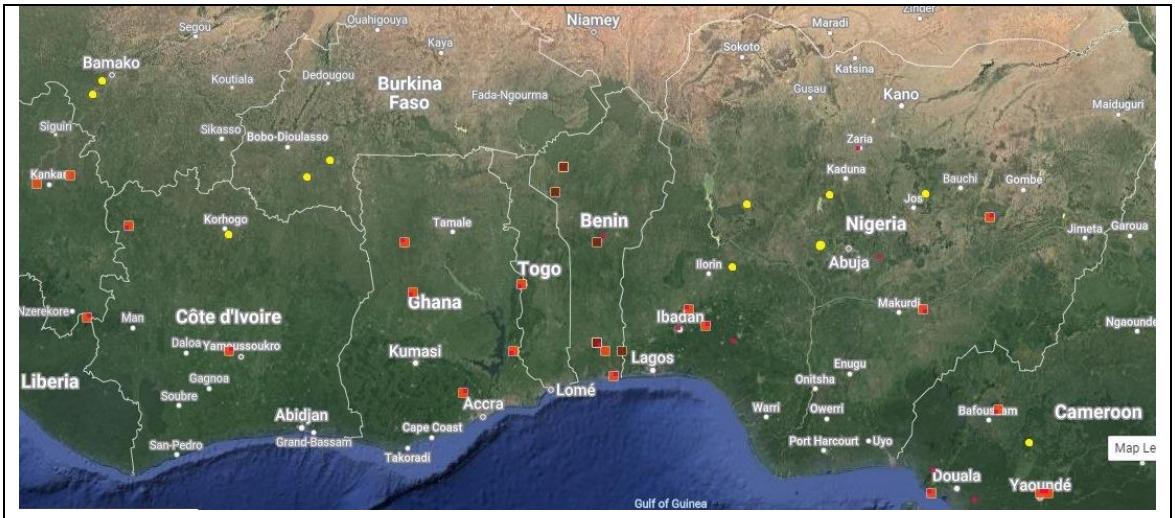

Chrolocypha curta. Carte de distribution au Bénin (préparée à partir de iNaturalist). Les petits carrés (orange ou bruns) sont les données de iNaturalist, les petits points rouges sont les données de GBIF et les petits points jaunes sont basés sur la page web de ADDO (les localités sont approximatives).



Chrolocypha curta. Mâle. Houanvè.



Chlorocypha curta. Mâle. Houanvè.



Chrolocypha curta. Femelle. Forêt de Lokoli.

[*Chlorocypha cyanifrons* (Selys, 1873)].

Libellago cyanifrons Selys, 1873 : 493 [Gabon].
=*Libellago glaucifrons* Sjöstedt, 1900 : 51 [Cameroun].
=*Chlorocypha dispar* race *cordosa* Fraser, 1947 : 23 [Gabon].
+*Chlorocypha cyanifrons* (Selys) ; Fraser, 1951:1079. [Pas certain de l'espèce à laquelle correspond cette citation].

Distribution : Angola ; Cameroun ; République Centrafricaine ; Congo (Brazzaville) ; République Démocratique du Congo ; Guinée Equatoriale ; Gabon ; Nigéria.

Peu probable que l'espèce soit présente au Bénin : la distribution connue va du sud-est du Nigéria à l'Angola.

Matériel:

- Bénin (Dahomey) : Atakora : Koussokoingou, alt. 600-700 m, 10.181, 1.203, 13/21-VI-1950 (1 femelle) (Fraser, 1951).



Chlorocypha cyanifrons. Carte de distribution globale (préparée à partir de iNaturalist). Les petits carrés (orange ou bruns) sont les données de iNaturalist, les petits points rouges sont les données de GBIF et les petits points jaunes sont basés sur la page web de ADDO (les localités sont approximatives).

[*Chlorocypha luminosa* (Karsch, 1893)].

Libellago luminosa Karsch, 1893:33 [Togo].
Libellago jejuna Karsch, 1898 : 345-346 [Togo].
Libellago consueta Karsch, 1899 : 376-377 [Nyassa].
Chlorocypha luminosa (Karsch) ; Pinhey, 1962:32 [« Bénin, Nigéria » probablement fait référence à la ville de Bénin, au Nigéria].

Distribution : Ghana ; Liberia ; République de Guinée ; Sierra Leone ; Togo. L'espèce n'est pas mentionnée du Bénin dans la page web de ADDO (http://addo.adu.org.za/index.php?taxon_id=9500), mais pourrait s'y trouver.

Matériel:
Pas de référence de cette espèce pour le Bénin, mais l'espèce est présente tant á l'est (Nigéria) comme á l'ouest (Togo, Ghana).



Chlorocypha luminosa. Carte de distribution globale (préparée à partir de iNaturalist). Les petits carrés (orange ou bruns) sont les données de iNaturalist, les petits points rouges sont les données de GBIF et les petits points jaunes sont basés sur la page web de ADDO (les localités sont approximatives).



Chlorocypha luminosa. Carte de distribution au Bénin (préparée à partir de iNaturalist). Les petits carrés (orange ou bruns) sont les données de iNaturalist, les petits points rouges sont les données de GBIF et les petits points jaunes sont basés sur la page web de ADDO (les localités sont approximatives).



Chlorocypha luminosa. 103514976 Ghana. © Jean-Paul Boerekamps.
https://www.inaturalist.org/observations/103514976

Chlorocypha pyriformosa Fraser, 1947.

Chlorocypha dispar race *pyriformosa* Fraser, 1947 : 23 [Côte d´Ivoire].
=*Chlorocypha dispar* race *ovulosa* Fraser, 1947 : 23 [Nigéria (Old Calabar)].
=*Libellago dispar Fraseri* Schmidt, 1951 : 161-164, figs. 18-21 [Guinée portugaise]
=*Chlorocypha mutans* Legrand & Couturier, 1985.
+*Chlorocypha fraseri* Schmidt ; Tchibozo & Dijkstra, 2004:4.
+*Chlorocypha fraseri* Schmidt ; Tchibozo, Aberlenc, Ryckewaert & Le Gall, 2008:500.
+*Chlorocypha pyriformosa* (Fraser) ; Romera, 2024 : 9, fig. 11.

Distribution : **Bénin** ; Côte d'Ivoire ; République Démocratique du Congo ; Gabon ; Ghana ; Guinée-Bissau ; Liberia ; Nigéria ; Sierra Leone.

Matériel :

- Bénin : Zogbodomey district, Lokoli, 7.04905, 2.24941, 15-X-2001, Séverin L. Tchibozo, det. *Chlorocypha pyriformosa*.
- Bénin : Forêt de Lokoli, alt. 22 m, 7.04905, 2.24941, 4-VI-2002, col. Séverin L. Tchibozo (1 ex. dans la collection Naturalis Biodiversity Center, Pays Bas).
- Bénin : Hlanzoun (Lokoli), forêt marécageuse, 7.049, 2.249, mai à juillet 2021 (Romera, 2024).
- Bénin : Zou : Zogbodomey : Massi, 7.033333 N, 2.25 E, 1-XI-2006, col. Séverin Tchibozo *et al*.
- Bénin : Zou, Zogbodomey, 7.05195098, 2.26588638, Vincent Romera, https://www.inaturalist.org/observations/83362542
- Bénin : Zou, Zogbodomey, 7.069315, 2.231095, Vincent Romera, https://www.inaturalist.org/observations/83762262



Chlorocypha pyriformosa. Carte de distribution globale (préparée à partir de iNaturalist). Les petits carrés (orange ou bruns) sont les données de iNaturalist, les petits points rouges sont les données de GBIF et les petits points jaunes sont basés sur la page web de ADDO (les localités sont approximatives).

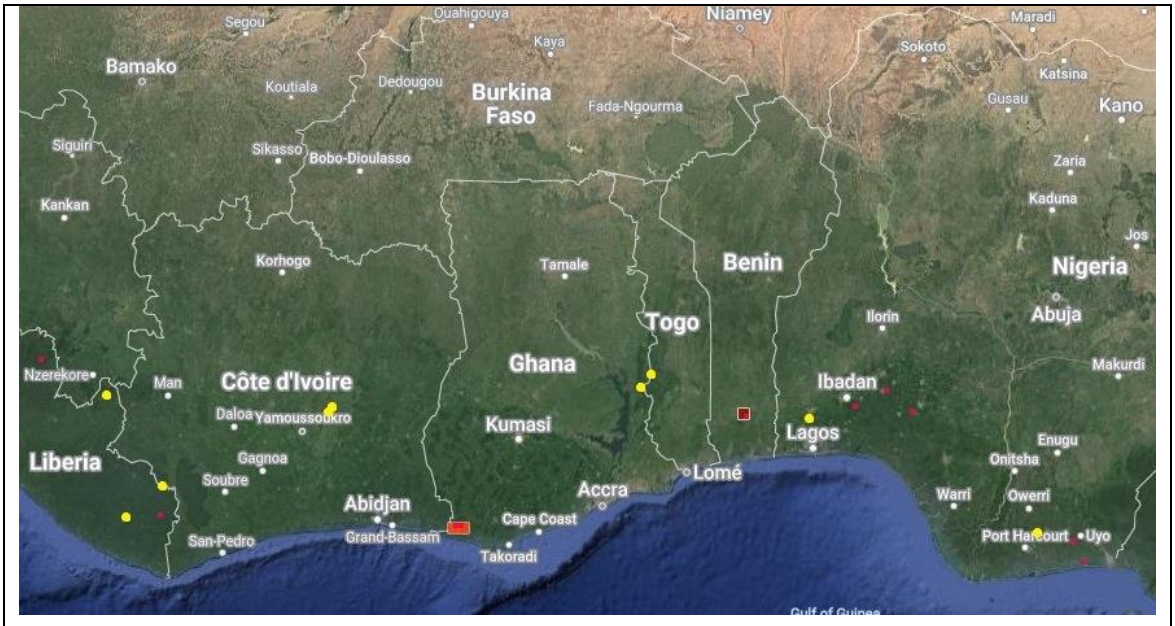

Chlorocypha pyriformosa. Carte de distribution au Bénin (préparée à partir de iNaturalist). Les petits carrés (orange ou bruns) sont les données de iNaturalist, les petits points rouges sont les données de GBIF et les petits points jaunes sont basés sur la page web de ADDO (les localités sont approximatives).



Chlorocypha pyriformosa. Ghana. © Darrell Parsons.
https://www.inaturalist.org/observations/198488629



Chlorocypha pyriformosa. Gabon. © André Günther.

Chlorocypha rubida (Hagen in Selys, 1853).

Libellago rubida Hagen in Selys, 1853 : 58 [Guinée].
+*Chlorocypha rubida* (Selys) ; Tchibozo & Dijkstra, 2004:4.

Distribution : **Bénin** ; Côte d'Ivoire ; Ghana ; Guinée-Bissau ; Liberia ; Nigéria ; Sierra Leone.

Matériel:

- Bénin : Forêt de Pobè, 6.95, 2.7, 9-XII-2001, Tchibozo S.L., det. *Chlorocypha rubida*.
- Bénin : Forêt de Pobè, alt. 39 m, 6.95, 2.7, 4-V-2002, col. Séverin Tchibozo (2 ex. dans la collection Naturalis Biodiversity Center, Pays Bas).



Chlorocypha rubida. Carte de distribution globale (préparée à partir de iNaturalist). Les petits carrés (orange ou bruns) sont les données de iNaturalist, les petits points rouges sont les données de GBIF et les petits points jaunes sont basés sur la page web de ADDO (les localités sont approximatives).

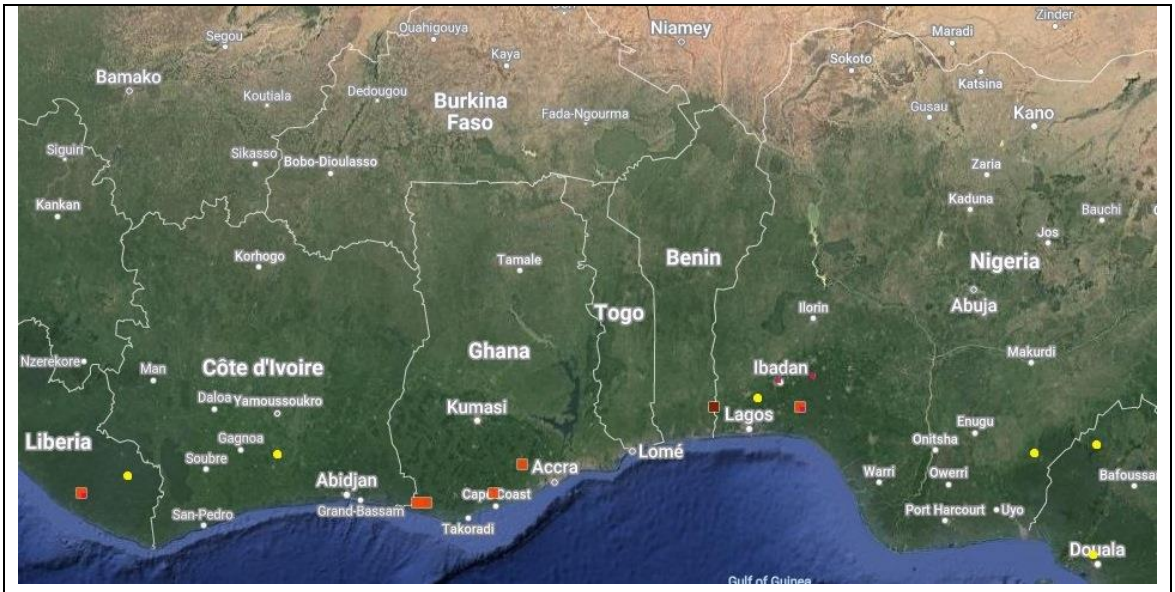

Chlorocypha rubida. Carte de distribution au Bénin (préparée à partir de iNaturalist). Les petits carrés (orange ou bruns) sont les données de iNaturalist, les petits points rouges sont les données de GBIF et les petits points jaunes sont basés sur la page web de ADDO (les localités sont approximatives).



Chlorocypha rubida. Ghana. © Matthew Matthiessen.
https://www.inaturalist.org/observations/197662071



Chlorocypha rubida. Liberia. © Marc Languy
https://www.inaturalist.org/observations/105741840

Chlorocypha selysi (Karsch, 1899).

Libellago selysi Karsch, 1899 : 165 [Togo (Lectotype)].
=*Libellago camerunensis* Sjöstedt, 1899 : 56 [Cameroun].
=*Chlorocypha selysi nigeriensis* Gambles, 1974 : 115 [Cameroun].
+*Chlorocypha selysi* (Karsch) ; Tchibozo & Dijkstra, 2004:4.

Distribution : **Bénin** ; Cameroun ; Guinée Equatoriale ; Ghana ; Liberia ; Nigéria ; République de Guinée ; Sierra Leone ; Togo.

Matériel:

- Bénin : Forêt de Pobè, 6.95, 2.7, 9-XII-2001, Tchibozo S.L., det. *Chlorocypha selysi*.
- Bénin : Forêt de Pobè, alt. 39 m, 6.95, 2.7, 4-V-2002, col. Séverin Tchibozo (1 ex. dans la collection Naturalis Biodiversity Center, Pays Bas).



Chlorocypha selysi. Carte de distribution globale (préparée à partir de iNaturalist). Les petits carrés (orange ou bruns) sont les données de iNaturalist, les petits points rouges sont les données de GBIF et les petits points jaunes sont basés sur la page web de ADDO (les localités sont approximatives).

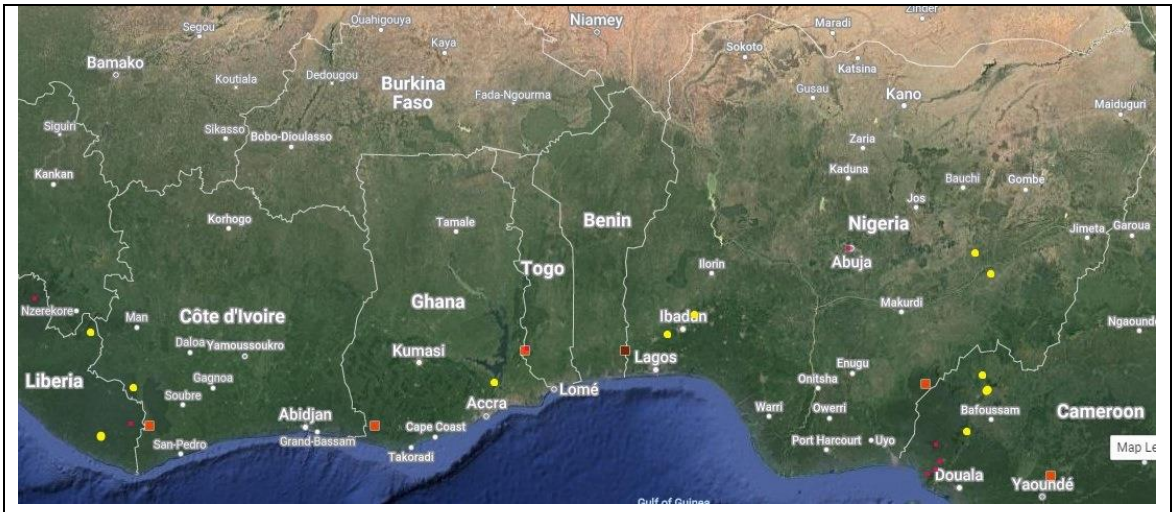

Chlorocypha selysi. Carte de distribution au Bénin (préparée à partir de iNaturalist). Les petits carrés (orange ou bruns) sont les données de iNaturalist, les petits points rouges sont les données de GBIF et les petits points jaunes sont basés sur la page web de ADDO (les localités sont approximatives).



Chlorocypha selysi. 104992876 Togo. © Ronan Arhuro. https://www.inaturalist.org/observations/104992876



Chlorocypha selysi. Cameroun. © Tonya Tromblee.
https://www.inaturalist.org/observations/210250707

Chlorocypha sp.

Matériel:

- Bénin : Tanguiéta district, Tanougou, 10.80327, 1.44237, 10-III-2003, col. Séverin L. Tchibozo, det. *Chlorocypha* sp. (1 femelle, RMNH Naturalis Biodiversity Center, Leiden, The Netherlands).
- Bénin : Atakora, Tanguiéta, 10.8056181, 1.43833, ONG OeBénin, spécimen de gauche, https://www.inaturalist.org/observations/56398203

Chlorocypha.

En plus des espèces citées dans le présent catalogue, *Chlorocypha radix* Longfield, 1959 pourrait aussi se trouver au Bénin.

FAMILLE PLATYCNEMIDIDAE Yakobson & Bianki, 1905.

Allocnemis subnodalis (Selys, 1886).

Disparoneura subnodalis Selys, 1886 : 162 [Nigéria (Old Calabar)].
+*Isomecocnemis subnodalis* (Selys) ; Tchibozo & Dijkstra, 2004:4.

Distribution : **Bénin** ; Côte d'Ivoire ; Cameroun ; Ghana ; Liberia ; République de Guinée ; Sierra Leone ; Togo.

Matériel:

- Bénin : Forêt de Pobè, alt. 39 m, 6.95, 2.7, 4-V-2002, col. Séverin L. Tchibozo (1 mâle, 1 femelle)

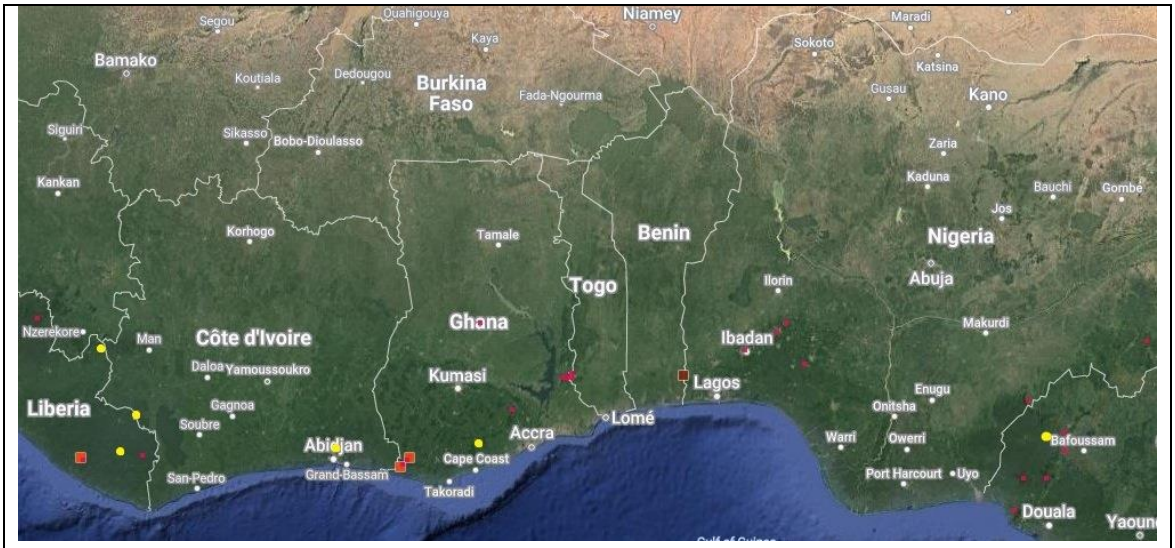

Allocnemis subnodalis. Carte de distribution au Bénin et distribution globale (préparée à partir de iNaturalist). Les petits carrés (orange ou bruns) sont les données de iNaturalist, les petits points rouges sont les données de GBIF et les petits points jaunes sont basés sur la page web de ADDO (les localités sont approximatives).



Allocnemis subnodalis. Ghana. © Marc Bulte.
https://www.inaturalist.org/observations/134099935

Allocnemis.

Note : en plus de *Allocnemis subnodalis*, pourraient être aussi présent au Bénin : *Allocnemis elongata* (Hagen in Selys, 1863) et *Allocnemis flavipennis* (Selys, 1863).

Copera sikassoensis (Martin, 1912).

Psilocnemis sikassoensis Martin, 1912 : 98 [Mali (Sikasso)].
=*Copera subaequistyla* Fraser, 1928 : 127-128 [Ouganda (Entebbe, bord du lac Victoria)].
+*Platycnemis sikassoensis* Martin ; Tchibozo & Dijkstra, 2004:4.
+*Copera sikassoensis* (Martin) ; Romera, 2024 : 10.

Distribution : **Bénin** ; Côte d'Ivoire ; République Centrafricaine ; Gambie ; Ghana ; Liberia ; Mali ; Nigéria ; République de Guinée ; Sierra Leone ; Togo ; Uganda.

Matériel:

- Bénin : Borgou : Parakou district, Okpara River Dam, alt. 296 m, 9.30846, 2.74944, 1/2-VI-2002, col. Séverin L. Tchibozo, det. *Platycnemis sikassoensis* (1 mâle, RMNH Naturalis Biodiversity Center, Leiden, The Netherlands).
- Bénin : Borgou : Tchaoarou district, Nanoué river at Wari-Maro, 9.150333, 2.183333, 20-II-2005, Séverin L. Tchibozo & E.F. Thomassen, det. *Platycnemis sikassoensis*.
- Bénin : Borgou : Tchaoarou district, Nanoue at Wari-Maro, 9.150333, 2.183333, 26-II-2005, col. Séverin L. Tchibozo, det. *Platycnemis sikassoensis* (1 mâle, 1 femelle, RMNH Naturalis Biodiversity Center, Leiden, The Netherlands).
- Bénin : Forêt communautaire de Badjamè, alt. 121 m, 6.9426, 1.6732, 24-VIII-2008, col. Séverin Tchibozo (photo de terrain sans récolte).
- Bénin : Ouèssè district, Toui-VAP, 8.72351, 2.66288, 4-XI-2001, col. Séverin L. Tchibozo, det. *Platycnemis sikassoensis* (1 femelle, RMNH Naturalis Biodiversity Center, Leiden, The Netherlands).
- Bénin : Hounto, 7.040, 2.142, 11-XI-2002, col. Séverin L. Tchibozo, det. *Platycnemis sikassoensis* (1 mâle, RMNH Naturalis Biodiversity Center, Leiden, The Netherlands).
- Bénin : Hlanzoun (Lokoli), forêt marécageuse, 7.049, 2.249, mai à juillet 2021 (Romera, 2024).
- Bénin : Ouémé : Bonou district, Ouémé River, Forêt de Gnanhouizoumè, alt. 50 m, 6.90598, 2.44778, 15/16-VI-2001, col. Séverin L. Tchibozo, det. *Platycnemis sikassoensis* (7 mâles, 3 femelles, RMNH Naturalis Biodiversity Center, Leiden, The Netherlands).
- Bénin : Ouémé : Bonou district, Ouémé River, Forêt de Gnanhouizoumè, alt. 50 m, 6.90598, 2.44778, 31-VII-2001, col. Séverin L. Tchibozo, det. *Platycnemis sikassoensis* (8 mâles, 9 femelles, RMNH Naturalis Biodiversity Center, Leiden, The Netherlands).
- Bénin : Zou, Zogbodomey, 7.053, 2.26429833, Vincent Romera, https://www.inaturalist.org/observations/84082325

- Bénin : Zou, Zogbodomey, 7.0790918, 2.23586783, Vincent Romera, https://www.inaturalist.org/observations/79443566



Copera sikassoensis. Carte de distribution globale (préparée à partir de iNaturalist). Les petits carrés (orange ou bruns) sont les données de iNaturalist, les petits points rouges sont les données de GBIF et les petits points jaunes sont basés sur la page web de ADDO (les localités sont approximatives).

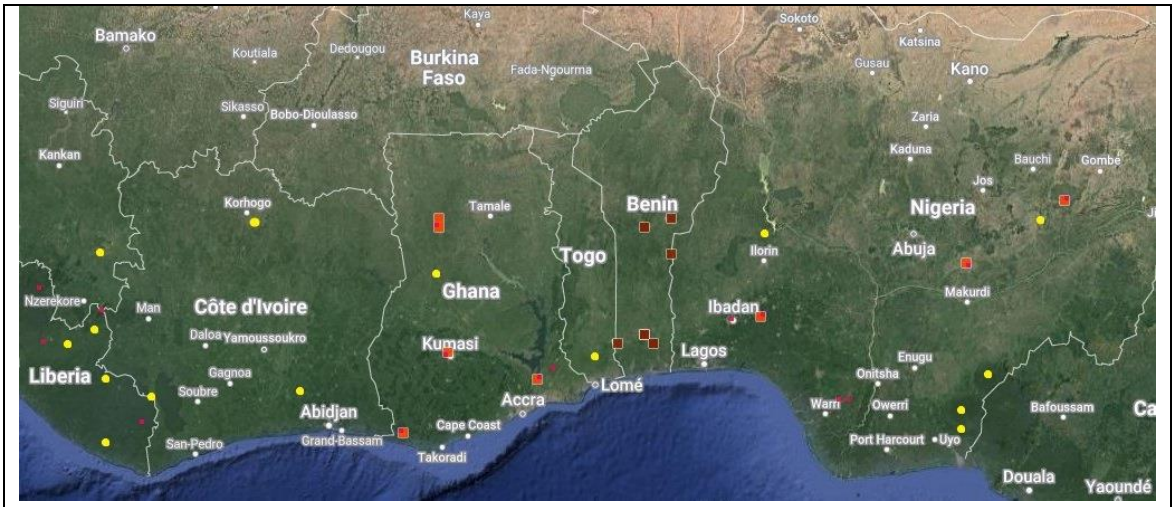

Copera sikassoensis. Carte de distribution au Bénin (préparée à partir de iNaturalist). Les petits carrés (orange ou bruns) sont les données de iNaturalist, les petits points rouges sont les données de GBIF et les petits points jaunes sont basés sur la page web de ADDO (les localités sont approximatives).



Copera sikassoensis. Ghana. © Richard Yank.
https://www.inaturalist.org/observations/72688638



Copera sikassoensis. Mâle. Badjamè.

Copera.

Note : En plus de *Copera sikassoensis*, *Copera guttifera* (Fraser, 1950) pourrait se trouver aussi au Bénin.

Elattoneura balli Kimmins, 1938.

Elattoneura balli Kimmins, 1938 : 296-297, fig. 3 [Sierra Leone].
+*Elattoneura balli* Kimmins ; Tchibozo & Dijkstra, 2004:4.

Distribution : **Bénin** ; Côte d'Ivoire ; Cameroun ; Guinée Equatoriale ; Ghana ; Liberia ; Nigéria ; République de Guinée ; Sierra Leone ; Togo.

Matériel:

- Bénin : Forêt de Pobè, alt. 39 m, 6.95, 2.7, 4-V-2002, col. Séverin Tchibozo, det. *Elattoneura balli* (4 mâles, 2 femelles, RMNH Naturalis Biodiversity Center, Leiden, The Netherlands).



Elattoneura balli. Carte de distribution globale (préparée à partir de iNaturalist). Les petits carrés (orange ou bruns) sont les données de iNaturalist, les petits points rouges sont les données de GBIF et les petits points jaunes sont basés sur la page web de ADDO (les localités sont approximatives).

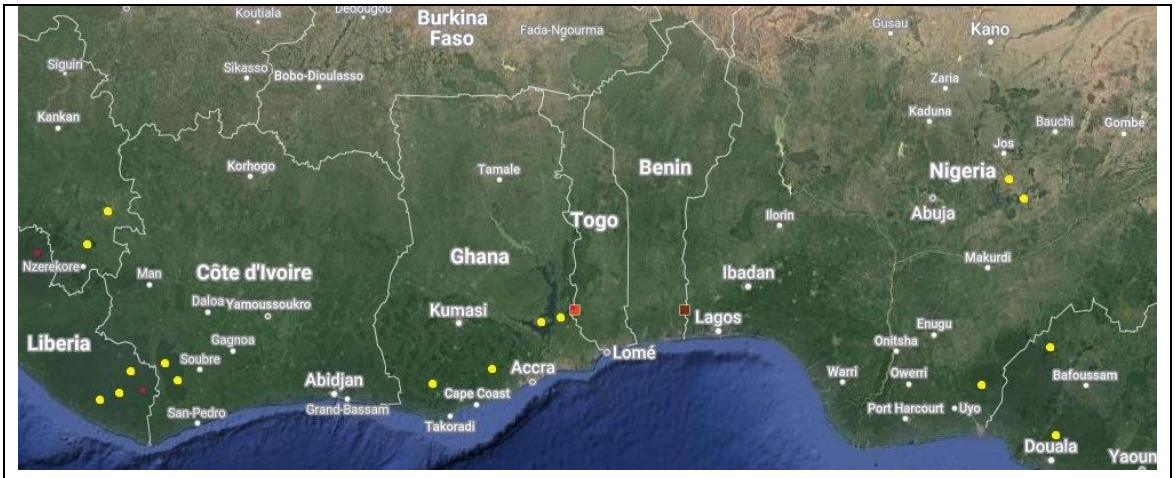

Elattoneura balli. Carte de distribution au Bénin (préparée à partir de iNaturalist). Les petits carrés (orange ou bruns) sont les données de iNaturalist, les petits points rouges sont les données de GBIF et les petits points jaunes sont basés sur la page web de ADDO (les localités sont approximatives).



Elattoneura balli. Liberia. © Marc Languy
https://www.inaturalist.org/observations/166116557

Elattoneura nigra Kimmins, 1938.

Elattoneura nigra Kimmins, 1938 : 297-299, fig. 4 [Nigéria (Ibadan)].
+*Elattoneura nigra* (Kimmins) ; Romera, 2024 : 10, fig. 16.

Distribution : **Bénin** ; Burkina Faso ; Côte d'Ivoire ; Cameroun ; République Centrafricaine ; République Démocratique du Congo ; Gambie ; Ghana ; Guinée-Bissau ; Liberia ; Mali ; Nigéria ; République de Guinée ; Sierra Leone ; Togo ; Ouganda.

Matériel :

- Bénin : Tanguiéta district, Réserve de la biosphère de la Pendjari, alt. 150 m, 11.36483, 1.51100, 29-VII-2009, col. Séverin Tchibozo.
- Bénin : Hlanzoun (Lokoli), forêt marécageuse, 7.049, 2.249, mai à juillet 2021 (Romera, 2024).
- Bénin : Zou, Zogbodomey, 7.07753786, 2.23545055, Vincent Romera, https://www.inaturalist.org/observations/79443572
- Bénin : Zou, Zogbodomey, 7.07905056, 2.23584369, Vincent Romera, https://www.inaturalist.org/observations/79443573

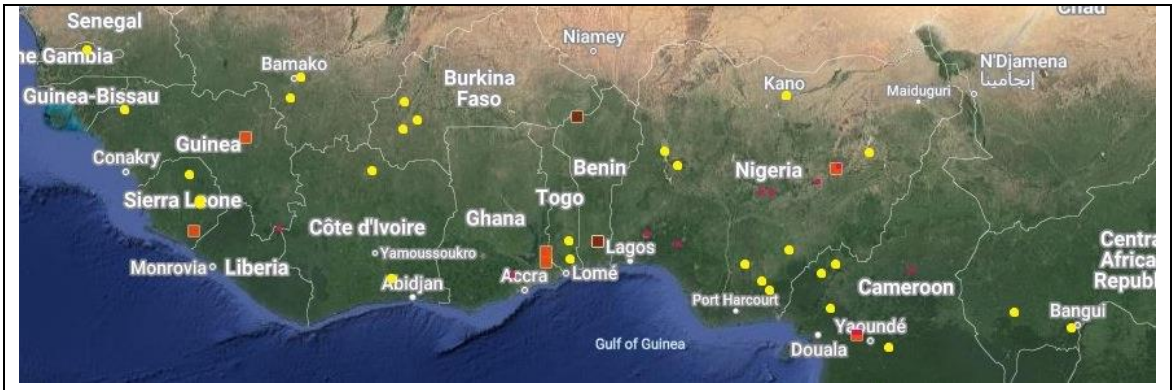

Elattoneura nigra. Carte de distribution globale (préparée à partir de iNaturalist). Les petits carrés (orange ou bruns) sont les données de iNaturalist, les petits points rouges sont les données de GBIF et les petits points jaunes sont basés sur la page web de ADDO (les localités sont approximatives).

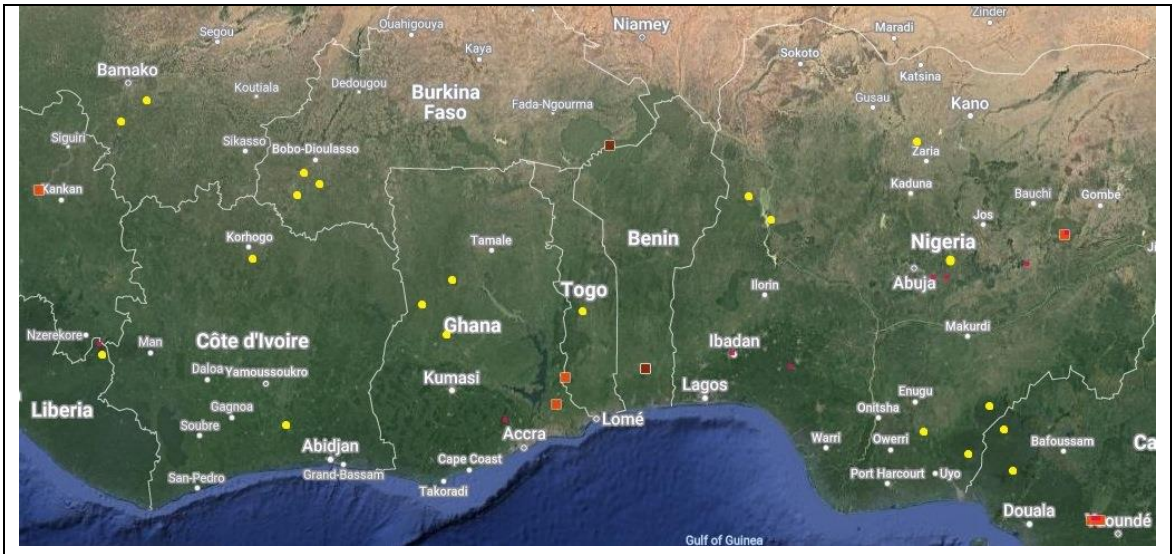

Elattoneura nigra. Carte de distribution au Bénin (préparée à partir de iNaturalist). Les petits carrés (orange ou bruns) sont les données de iNaturalist, les petits points rouges sont les données de GBIF et les petits points jaunes sont basés sur la page web de ADDO (les localités sont approximatives).



Elattoneura nigra. Mâle. Mai 2021. Burkina Faso.



Elattoneura nigra. Femelle. Réserve de la biosphère de la Pendjari.

Elattoneura.

Note : en plus des deux espèces citées dans ce catalogue, *Elattoneura girardi* Legrand, 1980 pourrait être aussi présente.

[*Mesocnemis dupuyi* (Legrand, 1982).]

Metacnemis dupuyi Legrand, 1982 : 155-157, figs. 9, 11-12 [Sénégal].
+*Mesocnemis dupuyi* Legrand ; Tchibozo & Dijkstra, 2004:4.

Distribution : Gambie ; Sénégal.

Matériel:

- Cité dans Tchibozo & Dijkstra (2004) mais nous ne retrouvons pas de trace d'un spécimen. De plus, le Bénin est loin de la distribution connue de l'espèce.



Mesocnemis dupuyi. Carte de distribution globale (préparée à partir de iNaturalist). Les petits carrés (orange ou bruns) sont les données de iNaturalist, les petits points rouges sont les données de GBIF et les petits points jaunes sont basés sur la page web de ADDO (les localités sont approximatives).



Mesocnemis dupuyi. Sénégal. © Julien Renoult.
https://www.inaturalist.org/observations/35685781

Mesocnemis robusta (Selys, 1886).

Metacnemis robusta Selys, 1886 : 135 [Soudan « Nubie »].
+*Mesocnemis robusta* (Selys) ; Tchibozo & Dijkstra, 2004:4.

Distribution : **Bénin** ; Egypte ; Ghana ; Nigéria ; Soudan du Sud ; Soudan.

Matériel:

- Bénin : Ouémé : Bonou district, Ouémé River, Forêt de Gnanhouizoumè, alt. 50 m, 6.90598, 2.44778, 20-IV-2002, col. Séverin L. Tchibozo, det. *Mesocnemis robusta* (1 mâle, RMNH Naturalis Biodiversity Center, Leiden, The Netherlands).
- Bénin : Ouémé : Bonou district, Ouémé River, Forêt de Gnanhouizoumè, alt. 50 m, 6.90598, 2.44778, 3-V-2002, col. Séverin L. Tchibozo, det. *Mesocnemis robusta* (1 mâle, RMNH Naturalis Biodiversity Center, Leiden, The Netherlands).
- Bénin : Ouémé : Bonou district, Ouémé River at Gnanhouizoumè, 6.9, 2.4, 14-VI-2001, Séverin L. Tchibozo, det. *Mesocnemis robusta*.
- Bénin : Ouémé : Bonou district, Ouémé River at Azongbossa, alt. 50 m, 6.883333, 2.416667, 1-V-2002, col. Séverin L. Tchibozo, det. *Mesocnemis robusta* (1 mâle, 10 ex., RMNH Naturalis Biodiversity Center, Leiden, The Netherlands).
- Bénin : Ouémé : Adjohoun district, Ouémé River, Forêt de Kpinkonzouimé, alt. 27 m, 6.71924, 2.47161, 3-V-2002, col. Séverin L. Tchibozo, det. *Mesocnemis robusta* (8 mâles, RMNH Naturalis Biodiversity Center, Leiden, The Netherlands).

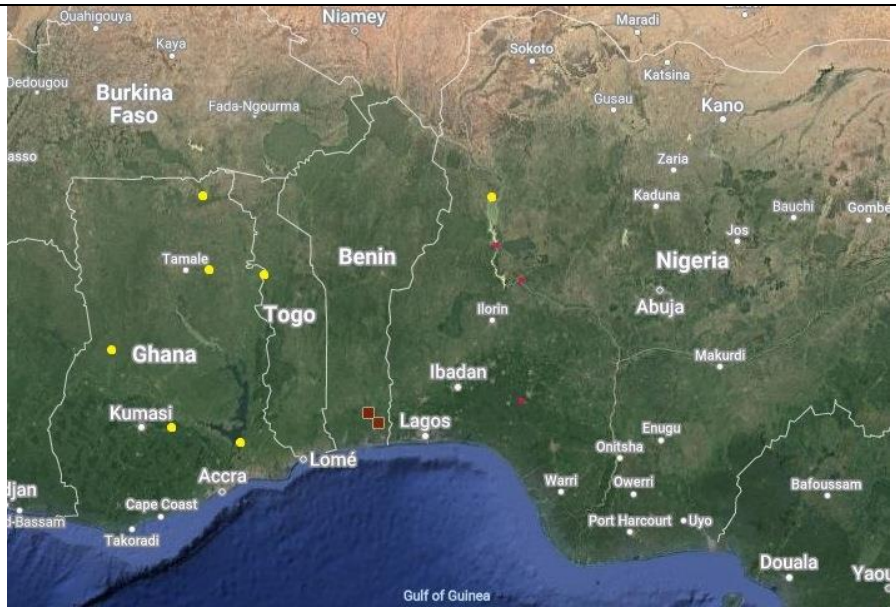

Mesocnemis robusta. Carte de distribution au Bénin (préparée à partir de iNaturalist). Les petits carrés (orange ou bruns) sont les données de iNaturalist, les petits points rouges sont les données de GBIF et les petits points jaunes sont basés sur la page web de ADDO (les localités sont approximatives).



Mesocnemis robusta. Mâle immature. Rives du Nil en Égypte. Mai 2009. @ Jean-Pierre BOUDOT.

Mesocnemis singularis Karsch, 1891.

Mesocnemis singularis Karsch, 1891 : 67, 76 [Cameroun].
Mesocnemis irregularis Karsch ; *nomen nudum* cité dans Martin, 1912 : 98.
Metacnemis pruinosa Fraser, 1928 : 129-130, fig. 3 [Ouganda].
+*Mesocnemis singularis* Karsch ; Fraser, 1951:1079.
+*Mesocnemis singularis* Karsch ; Tchibozo & Dijkstra, 2004:4.
+*Mesocnemis singularis* (Karsch) ; Romera, 2024 : 10.

Distribution : **Bénin** ; Botswana ; Côte d'Ivoire ; Cameroun ; République Centrafricaine ; République Démocratique du Congo ; Ethiopie ; Ghana ; Kenya ; Liberia ; Malawi ; Mali ; Mozambique ; Namibie ; Nigéria ; République de Guinée ; Afrique du Sud ; Sierra Leone ; Soudan du Sud ; Swaziland ; Tanzanie ; Togo ; Ouganda ; Zambie ; Zimbabwe.

Matériel:

- Bénin (Dahomey) : Tanguiéta district, Atakora : Tanougou, alt. 600 m, 10.80327, 1.44237, 23-25-VI-1950 (5 mâles) (Fraser, 1951).
- Bénin : Atakora : Tanguiéta district, Tanougou Cascade, alt. 265 m, 10.80327, 1.44237, 17-V-2001. col. Séverin Tchibozo & E.T. Thomassen (2 mâles, 1 ex. dans la collection Naturalis Biodiversity Center, Pays Bas).
- Bénin : Tchaoarou district, Beterou, 9.183667, 2.333333, 10-III-1982, U. Bröring & R. Niedringhaus & E.F. Thomassen, det. *Mesocnemis singularis*.
- Bénin : Tchaoarou district, Beterou, 9.183667, 2.333333, 19-II-2005, col. E.F. Thomassen, det. *Mesocnemis singularis* (1 mâle, RMNH Naturalis Biodiversity Center, Leiden, The Netherlands).
- Bénin : Tchaoarou district, Nanoué river at Wari-Maro, 9.150333, 2.183333, 20-II-2005, Séverin L. Tchibozo & E.F. Thomassen, det. *Mesocnemis singularis*.
- Bénin : Savè district, Atchibouri, dry pool, 7.966667, 2.533333, 20-III-1983, U. Bröring & R. Niedringhaus, det. *Mesocnemis singularis*.
- Bénin : Hlanzoun (Lokoli), forêt marécageuse, 7.049, 2.249, mai à juillet 2021 (Romera, 2024).
- Bénin : Ouémé : Adjohoun district, Ouémé River, Forêt de Kpinkonzouimé, alt. 27 m, 6.71924, 2.47161, 3-V-2002, col. Séverin L. Tchibozo, det. Mesocnemis singularis (1 mâle, RMNH Naturalis Biodiversity Center, Leiden, The Netherlands).
- Bénin : Zou, Zogbodomey, 7.06820141, 2.25053454, Vincent Romera, https://www.inaturalist.org/observations/79443575
- Bénin : Zou, Zogbodomey, 7.06930167, 2.231025, Vincent Romera, https://www.inaturalist.org/observations/83762263

- Bénin : Atakora, Natitingou, 10.2111138, 1.44688584, Guillaume Douault, https://www.inaturalist.org/observations/198712971
- Bénin : Atakora, Tanguiéta, 10.8060597, 1.43717639, ONG OeBénin, https://www.inaturalist.org/observations/57262699
- Bénin : Atakora, Tanguiéta, 10.8060597, 1.43717639, ONG OeBénin, https://www.inaturalist.org/observations/69556554

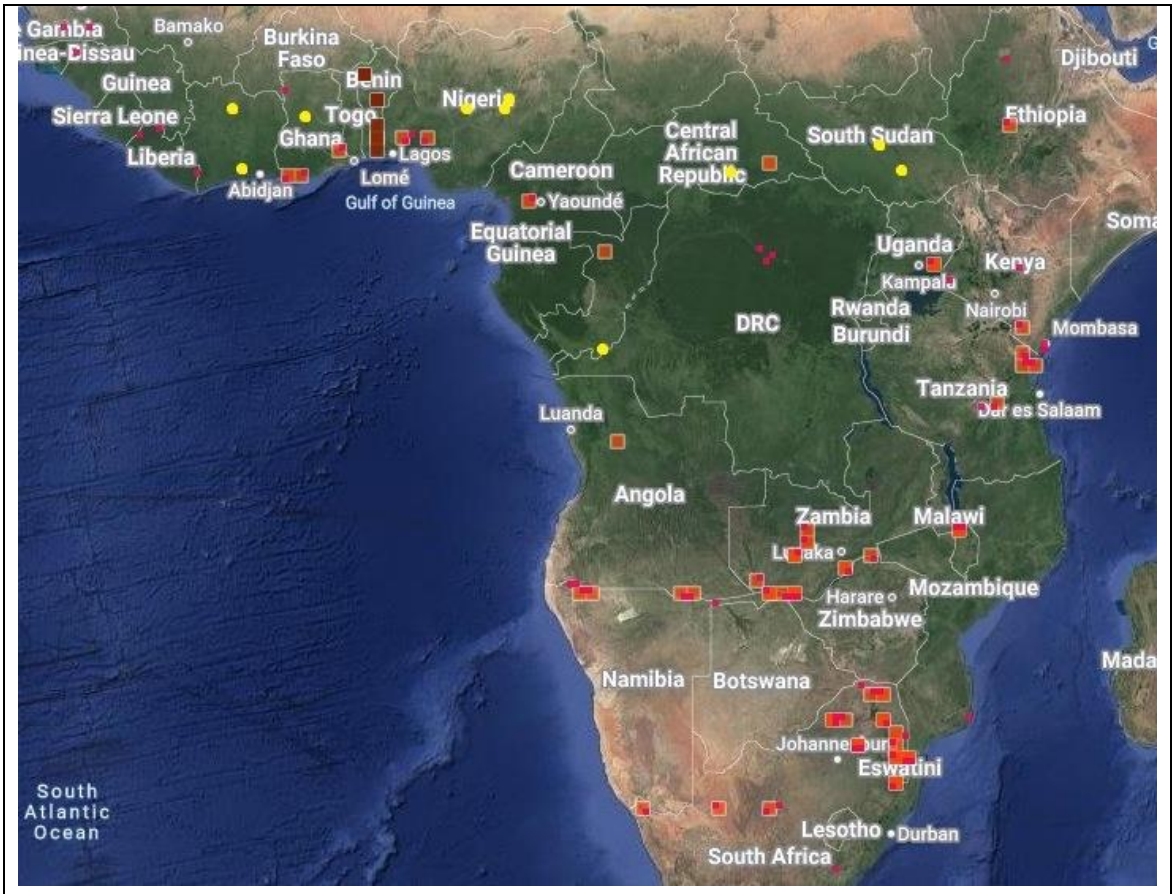

Mesocnemis singularis. Carte de distribution globale (préparée à partir de iNaturalist). Les petits carrés (orange ou bruns) sont les données de iNaturalist, les petits points rouges sont les données de GBIF et les petits points jaunes sont basés sur la page web de ADDO (les localités sont approximatives).

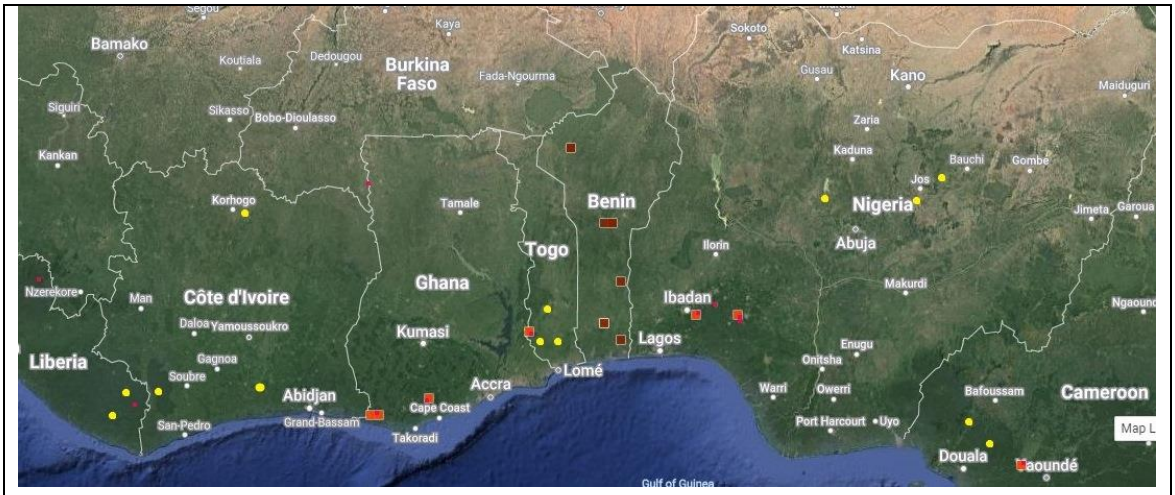

Mesocnemis singularis. Carte de distribution au Bénin (préparée à partir de iNaturalist). Les petits carrés (orange ou bruns) sont les données de iNaturalist, les petits points rouges sont les données de GBIF et les petits points jaunes sont basés sur la page web de ADDO (les localités sont approximatives).



Mesocnemis singularis. Afrique du Sud. © Corné Rautenbach. https://www.inaturalist.org/observations/148714616



Mesocnemis singularis. Afrique du Sud. © «charldeacon88». https://www.inaturalist.org/observations/206207327

Mesocnemis sp.

Matériel:

- Bénin : Atakora, Tanguiéta, 10.8056181, 1.43833, ONG OeBénin, spécimen de droite, https://www.inaturalist.org/observations/57263213

FAMILLE COENAGRIONIDAE Kirby, 1890.

Aciagrion gracile (Sjöstedt, 1909).

Mombagrion gracile Sjöstedt, 1909 : 44 [Tanzanie (Usambara)].
=*Aciagrion attenuatum* Fraser, 1928 : 126-127 [Malawi (Nyassaland) (Zomba)].
=*Aciagrion hamoni* Fraser, 1955 : 240 [Côte d'Ivoire (Danane)].
=*Aciagrion pinheyi* Samways, 2001.
+*Aciagrion hamoni* Fraser ; Tchibozo & Dijkstra, 2004:4.

Distribution : Angola ; **Bénin** ; Côte d'Ivoire ; Congo (Brazzaville) ; République Démocratique du Congo ; Ethiopie ; Ghana ; Liberia ; Malawi ; Mozambique ; Nigéria ; République de Guinée ; Afrique du Sud ; Tanzanie ; Ouganda ; Zambie ; Zimbabwe.

Matériel:

- Bénin : Forêt de Lokoli, alt. 22 m, 7.04905, 2.24941, 23-VII-2010, col. Séverin Tchibozo (photo de terrain sans récolte).
- Bénin : Zogbodomey district, Forêt de Lama, 6.966667, 2.133333, 17-V-2002, Séverin L. Tchibozo & E.F. Thomassen, det. *Aciagrion hamoni*.
- Bénin : Sous-préfecture de Zogbodomè : Forêt de la Lama, alt. 60 m, 6.966667, 2.133333, 6°55 - 65'N, 2°04-12'E, 10-VII-2002, col. Séverin L. Tchibozo (3 mâles, *Aciagrion hamoni*, RMNH Naturalis Biodiversity Center, Leiden, The Netherlands).
- Bénin : Sous-préfecture de Zogbodomè Forêt de la Lama, alt. 60 m, 6.966667, 2.133333, 6°55 - 65'N, 2°04-12'E, 6-VIII-2002, col. Séverin L. Tchibozo, det. *Aciagrion hamoni* (1 mâle, RMNH Naturalis Biodiversity Center, Leiden, The Netherlands).
- Bénin : Niaouli (Res. Station), 30 km N Cotonou, 6.716667, 2.11666, alt., 105, m, 10-VI-2007, collection, record by Dr. F. Koch, submitted by M. Hartmann, Berlin, Dr. Frank Koch, det. *Aciagrion gracile* (Sjöstedt) (1 mâle, Museum Humboldt Universität Berlin, Germany



Aciagrion gracile. Carte de distribution globale (préparée à partir de iNaturalist). Les petits carrés (orange ou bruns) sont les données de iNaturalist, les petits points rouges sont les données de GBIF et les petits points jaunes sont basés sur la page web de ADDO (les localités sont approximatives).

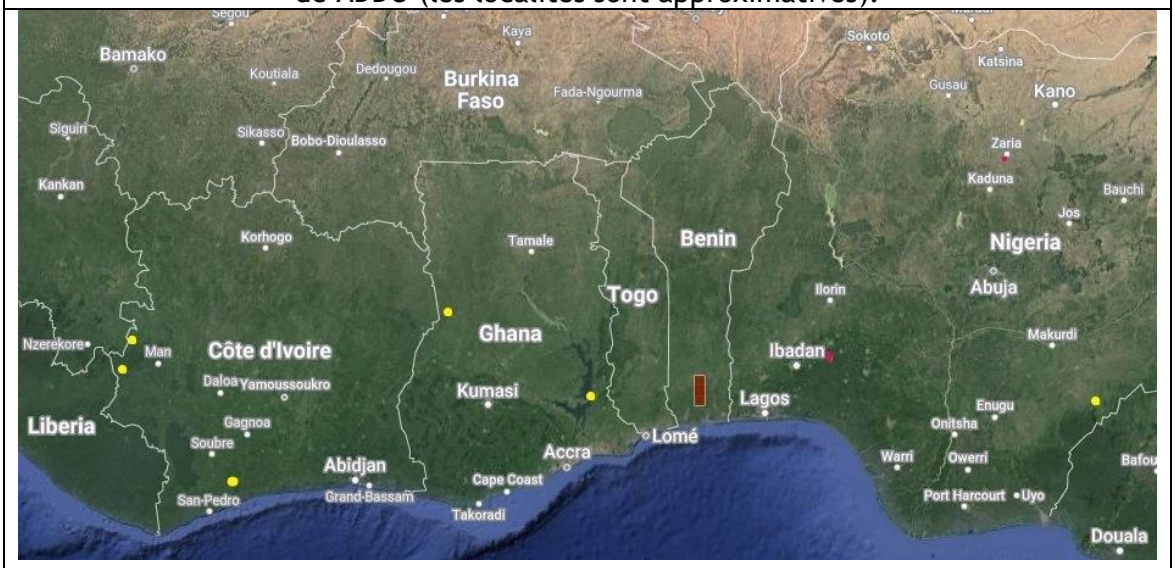

Aciagrion gracile. Carte de distribution au Bénin (préparée à partir de iNaturalist). Les petits carrés (orange ou bruns) sont les données de iNaturalist, les petits points rouges sont les données de GBIF et les petits points jaunes sont basés sur la page web de ADDO (les localités sont approximatives).



Aciagrion gracile. Lokoli.

Aciagrion sp.

Matériel:

- Bénin : Forêt de Gnanhouizoumè, alt. 50 m, 6.90598, 2.44778, 22-VI-2002, col. Séverin L. Tchibozo (1 femelle RMNH Naturalis Biodiversity Center, Leiden, The Netherlands)
- Bénin : Forêt de Gnanhouizoumè, alt. 50 m, 6.90598, 2.44778, 24-XII-2002, col. Séverin L. Tchibozo (1 femelle RMNH Naturalis Biodiversity Center, Leiden, The Netherlands)

Aciagrion.

En plus de *Aciagrion gracile*, *Aciagrion africanum* Martin, 1908 pourrait se trouver au Bénin.

Africallagma subtile (Ris, 1921).

Enallagma subtile Ris, 1921 : 332-333, fig.41 [République Démocratique du Congo (Katanga)].
=*Libyagrion decoloratum* Fraser, 1928 : 126 [Malawi (Nyassaland) (Zomba)].

Distribution : Angola ; **Bénin (nouveau)** ; Botswana ; Cameroun ; République Démocratique du Congo ; Ethiopie ; Kenya ; Liberia ; Malawi ; Mali ; Mozambique ; Namibie ; Nigéria ; République de Guinée ; Sénégal ; Sierra Leone ; Soudan du Sud ; Tanzanie ; Ouganda ; Zambie ; Zimbabwe.

Matériel:

- Bénin : Forêt de Pobè, alt. 39 m, 6.95, 2.7, 9-XII-2001, col. Séverin Tchibozo, det. *Africallagma subtile* (1 femelle, RMNH Naturalis Biodiversity Center, Leiden, The Netherlands).

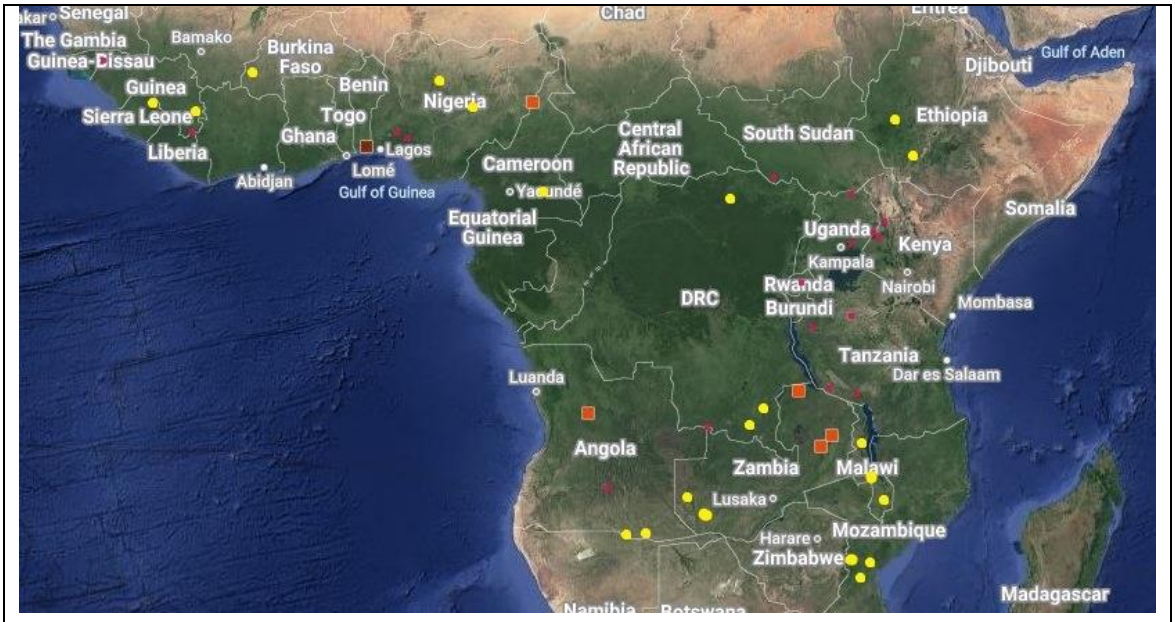

Africallagma subtile. Carte de distribution globale (préparée à partir de iNaturalist). Les petits carrés (orange ou bruns) sont les données de iNaturalist, les petits points rouges sont les données de GBIF et les petits points jaunes sont basés sur la page web de ADDO (les localités sont approximatives).



Africallagma subtile. Carte de distribution au Bénin (préparée à partir de iNaturalist). Les petits carrés (orange ou bruns) sont les données de iNaturalist, les petits points rouges sont les données de GBIF et les petits points jaunes sont basés sur la page web de ADDO (les localités sont approximatives).



Africallagma subtile. Femelle. Guinée Conakry.

Agriocnemis exilis Selys, 1872.

Agriocnemis exilis Selys, 1872 : 181, 182 [Madagascar].

Distribution : Angola ; **Bénin (nouveau)** ; Botswana ; Burkina Faso ; Cameroun ; République Centrafricaine ; Tchad ; Congo (Brazzaville) ; République Démocratique du Congo ; Ethiopie ; Gabon ; Gambie ; Ghana ; Guinée-Bissau ; Kenya ; Liberia ; Malawi ; Mali ; Mozambique ; Namibie ; Nigéria ; Afrique du Sud ; Sénégal ; Sierra Leone ; Somalie ; Soudan du Sud ; Tanzanie ; Togo ; Ouganda ; Zambie ; Zimbabwe ; Madagascar.

L'espèce est citée dans la page web de ADDO (http://addo.adu.org.za/index.php?taxon_id=24000) mais n'a pas été formellement publiée pour la faune du Bénin.

Matériel :

- Bénin : Karimama district, Parc National du W, Chutes de Koudou, 11.68333, 2.3, 6-II-2005, col. Séverin L. Tchibozo, det. *Agriocnemis exilis* (1 mâle, RMNH Naturalis Biodiversity Center, Leiden, The Netherlands).
- Bénin : Godomey, alt. 8 m, 6.38812, 2.35234, 16-VII-2020, col. Séverin Tchibozo (photo de terrain sans récolte).
- Bénin : Zou, Zogbodomey, 7.06680444, 2.26051341, Vincent Romera, https://www.inaturalist.org/observations/77504813

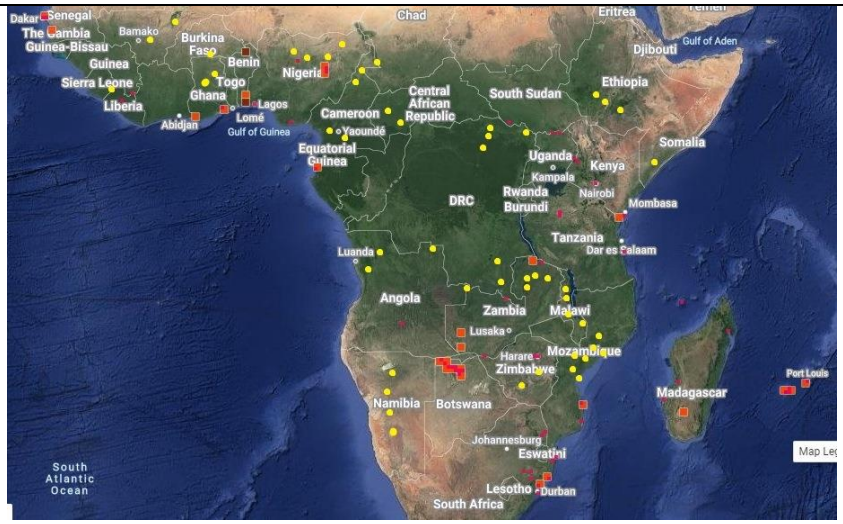

Agriocnemis exilis. Carte de distribution globale (préparée à partir de iNaturalist). Les petits carrés (orange ou bruns) sont les données de iNaturalist, les petits points rouges sont les données de GBIF et les petits points jaunes sont basés sur la page web de ADDO (les localités sont approximatives).

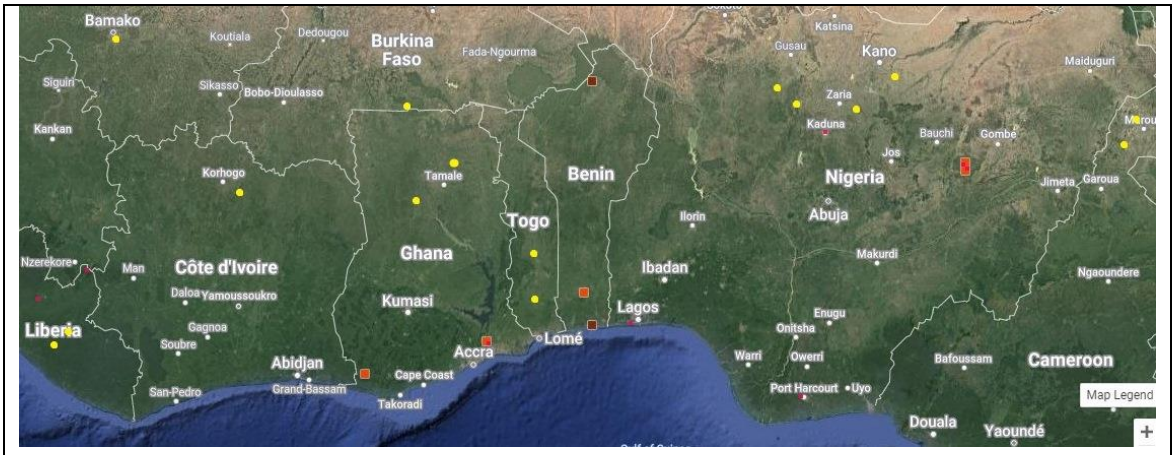

Agriocnemis exilis. Carte de distribution au Bénin (préparée à partir de iNaturalist). Les petits carrés (orange ou bruns) sont les données de iNaturalist, les petits points rouges sont les données de GBIF et les petits points jaunes sont basés sur la page web de ADDO (les localités sont approximatives).



Agriocnemis exilis. Mâle. Bénin : Godomey, juillet 2016.



Agriocnemis exilis. Mâle. Bénin : Godomey, juillet 2020.



Agriocnemis exilis. Gambie. © «peterallenbds».
https://www.inaturalist.org/observations/198488910

Agriocnemis maclachlani Selys, 1877.

Agriocnemis Mac Lachlani Selys, 1877 : 152 [Gabon].
+*Agriocnemis maclachlani* Selys ; Fraser, 1951:1077.
=*Agriocnemis aligulae* Pinhey, 1974 : 235 [Zaïre].
+*Agriocnemis maclachlani* Selys ; D'Andrea & Carfi, 1997:166.
+*Agriocnemis maclachlani* Selys ; Legrand, 2003:248.
+*Agriocnemis maclachlani* Selys ; Tchibozo & Dijkstra, 2004:4.
+*Agriocnemis maclachlani* Selys ; Tchibozo, Aberlenc, Ryckewaert & Le Gall, 2008:500.
+*Agriocnemis maclachlani* (Selys) ; Romera, 2024 : 9.

Distribution : **Bénin** ; Bioko (Fernando Po), Burkina Faso ; Côte d'Ivoire ; Cameroun ; Congo (Brazzaville) ; République Démocratique du Congo ; Guinée Equatoriale ; Gabon ; Gambie ; Ghana ; Guinée-Bissau ; Liberia ; Mali ; Nigéria ; Sénégal ; Sierra Leone ; Ouganda.

Matériel :

- Bénin (Dahomey) : Zaguanado, 7.211, 2.341, 8/13-V-1950 (1 femelle) (Fraser, 1951).
- Bénin : Forêt de Pobè, alt. 39 m, 6.95, 2.7, 9-XII-2001, col. Séverin L. Tchibozo (2 mâles, 1 femelle)
- Bénin : Forêt de Pobè, alt. 39 m, 6.95, 2.7, 4-V-2002, col. Séverin L. Tchibozo (4 mâles, 3 femelles)
- Bénin : Forêt de Lokoli, alt. 22 m, 7.04905, 2.24941, 15-X-2001, col. Séverin L. Tchibozo (2 mâles)
- Bénin : Forêt de Lokoli, alt. 22 m, 7.04905, 2.24941, 16-X-2001, col. Séverin L. Tchibozo (1 femelle)
- Bénin : Forêt de Lokoli, alt. 22 m, 7.04905, 2.24941, 18/20-V-2002, col. Séverin L. Tchibozo (3 mâles, 3 femelles)
- Bénin : Forêt de Lokoli, alt. 22 m, 7.04905, 2.24941, 9-VII-2002, col. Séverin L. Tchibozo (9 mâles, 2 femelles)
- Bénin : Forêt de Lokoli, alt. 22 m, 7.04905, 2.24941, 11/13-XI-2002, col. Séverin L. Tchibozo (5 mâles, 3 femelles)
- Bénin : Forêt de Lokoli, alt. 22 m, 7.04905, 2.24941, forêt marécageuse, avril à novembre 2006 (Tchibozo, Aberlenc, Ryckewaert & Le Gall, 2008).
- Bénin : Forêt de Lokoli, alt. 22 m, 7.04905, 2.24941, 3-VIII-2020, col. Séverin L. Tchibozo (photo de terrain sans récolte).
- Bénin : Hlanzoun (Lokoli), forêt marécageuse, 7.049, 2.249, mai à juillet 2021 (Romera, 2024).
- Bénin : Toffo, 6.833333, 2.1, 13-XII-2003, col. Séverin L. Tchibozo, det. *Agriocnemis maclachlani* (1 femelle, RMNH Naturalis Biodiversity Center, Leiden, The Netherlands).

- Bénin : Forêt de Niaouli, alt. 124 m, 6.71, 2.11, 6°38-22'N, 2°08-20'E, 27-X-2017, col. Séverin L. Tchibozo (photo de terrain sans récolte)
- Bénin : Godomey, alt. 8 m, 6.38812, 2.35234, 8/24-VIII-2009, col. Séverin Tchibozo (45 ex. dans la collection Naturalis Biodiversity Center, Pays Bas).
- Bénin : Forêt de Gnanhouizoumè, alt. 50 m, 6.90598, 2.44778, 25/26-XII-2002, col. Séverin L. Tchibozo (1 mâle, 1 femelle)
- Bénin : Ouémé : Adjohoun district, Ouémé River at Togbota, 6.69289, 2.43489, 20-X-2001, Séverin L. Tchibozo, det. *Agriocnemis maclachlani*.
- Bénin : Ouémé : Adjohoun district, Ouémé River, Togbota-Agué, alt. 4 m, 6.69289, 2.43489, 25-XI-2001, col. Séverin L. Tchibozo (1 mâle)
- Bénin : Togbin, alt. 3 m, 6.34968, 2.32096, 31-I-2003, col. Séverin L. Tchibozo (1 mâle, 1 femelle)
- Bénin : Zou : Zogbodomey : Massi, 7.033333 N, 2.25 E, 1-XI-2006, col. Séverin Tchibozo *et al*.
- Bénin : Zou, Zogbodomey, 7.02742887, 2.27294856, Vincent Romera, https://www.inaturalist.org/observations/83236737

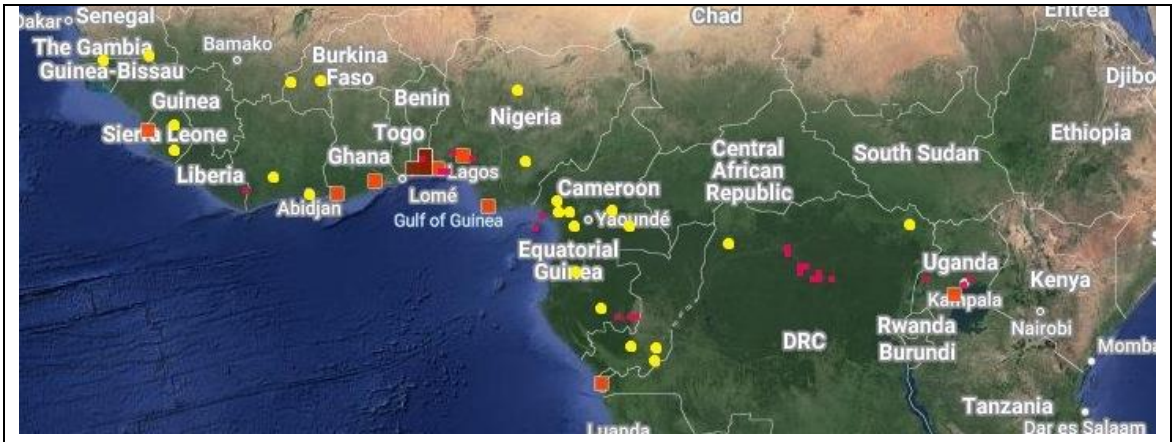

Agriocnemis maclachlani. Carte de distribution globale (préparée à partir de iNaturalist). Les petits carrés (orange ou bruns) sont les données de iNaturalist, les petits points rouges sont les données de GBIF et les petits points jaunes sont basés sur la page web de ADDO (les localités sont approximatives).

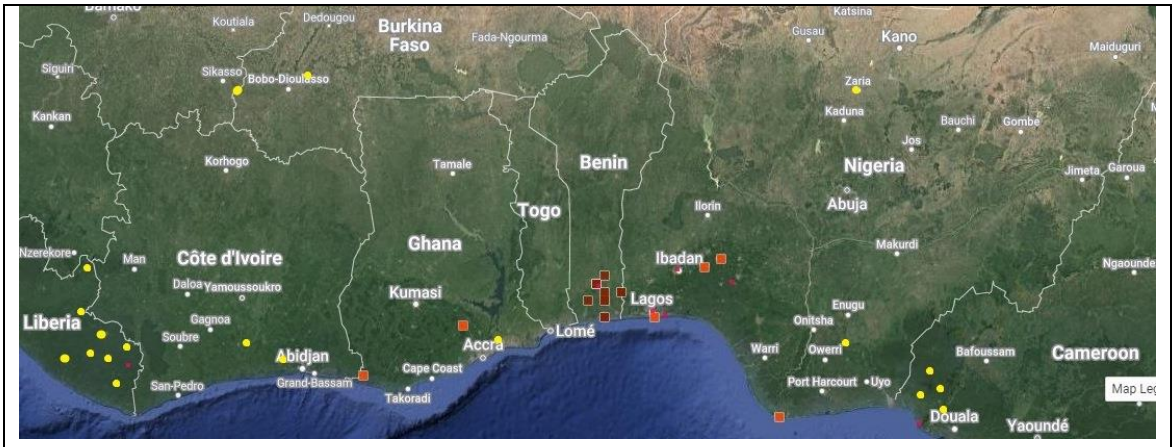

Agriocnemis maclachlani. Carte de distribution au Bénin (préparée à partir de iNaturalist). Les petits carrés (orange ou bruns) sont les données de iNaturalist, les petits points rouges sont les données de GBIF et les petits points jaunes sont basés sur la page web de ADDO (les localités sont approximatives).



Agriocnemis maclachlani. Femelle. Niaouli.



Agriocnemis maclachlani. Mâle. Godomey.



Agriocnemis maclachlani. Femelle. Godomey.



Agriocnemis maclachlani. Lokoli. 3-VIII-2020.

Agriocnemis zerafica Le Roi, 1915.

Agriocnemis zerafica Le Roi, 1915 : 343 [Soudan (Bahr el Zeraf)].
=*Agriocnemis ebneri* Ris in Alfken, 1924 : 277 [Soudan].
+*Agriocnemis zerafica* Le Roi ; Tchibozo & Dijkstra, 2004:4.
+*Agriocnemis zerafica* (Le Roi) ; Romera, 2024 : 9.

Distribution : **Bénin** ; Burkina Faso ; Côte d'Ivoire ; Cameroun ; République Centrafricaine ; Gambie ; Ghana ; Guinée-Bissau ; Liberia ; Mali ; Mauritanie ; Niger ; Nigéria ; Sénégal ; Soudan du Sud ; Togo ; Ouganda.

Matériel :

- Bénin : Karimama district, Parc National du W, Chutes de Koudou, 11.68333, 2.3, 6-II-2005, col. Séverin L. Tchibozo, det. *Agriocnemis zerafica* (1 mâle, RMNH Naturalis Biodiversity Center, Leiden, The Netherlands).
- Bénin : Tchaoarou district, Nanoué river at Wari-Maro, 9.150333, 2.183333, 20-II-2005, Séverin L. Tchibozo & E.F. Thomassen, det. *Agriocnemis zerafica*.
- Bénin : Forêt de Lokoli, alt. 22 m, 7.04905, 2.24941, 23-VII-2010, 26-XI-2010, 3-VIII-2020, col. Séverin L. Tchibozo.
- Bénin : Hlanzoun (Lokoli), forêt marécageuse, 7.049, 2.249, mai à juillet 2021 (Romera, 2024).
- Bénin : Forêt de Niaouli, alt. 124 m, 6.71, 2.11, 12-XII-2001, col. Séverin L. Tchibozo (1 mâle, RMNH Naturalis Biodiversity Center, Leiden, The Netherlands)
- Bénin : Abomey-Calavi district, Godomey, 6.383333, 2.366667, 9-I-2003, Séverin L. Tchibozo, det. *Agriocnemis zerafica*.
- Bénin : Godomey, 6.383333, 2.366667, 9-XI-2003, col. Séverin L. Tchibozo, det. *Agriocnemis zerafica* (1 mâle, RMNH Naturalis Biodiversity Center, Leiden, The Netherlands).
- Bénin : Ouémé : Bonou district, Ouémé River at Gnanhouizoumè, 6.9, 2.4, 14-VI-2001, Séverin L. Tchibozo, det. *Agriocnemis zerafica*.
- Bénin : Ouémé : Bonou district, Ouémé River, Forêt de Gnanhouizoumè, alt. 50 m, 6.90598, 2.44778, 31-VII-2001, col. Séverin L. Tchibozo, det. *Agriocnemis zerafica* (1 mâles, 3 femelles, RMNH Naturalis Biodiversity Center, Leiden, The Netherlands).
- Bénin : Ouémé : Bonou district, Ouémé River, Forêt de Gnanhouizoumè, alt. 50 m, 6.90598, 2.44778, 6-IV-2002, col. Séverin L. Tchibozo, det. *Agriocnemis zerafica* (1 mâle, RMNH Naturalis Biodiversity Center, Leiden, The Netherlands).

- Bénin : Ouémé : Bonou district, Ouémé River, Forêt de Gnanhouizoumè, alt. 50 m, 6.90598, 2.44778, 3-V-2002, col. Séverin L. Tchibozo, det. Agriocnemis zerafica (1 mâle, RMNH Naturalis Biodiversity Center, Leiden, The Netherlands).
- Bénin : Ouémé : Adjohoun district, Ouémé River, Forêt de Kpinkonzouimé, alt. 27 m, 6.71924, 2.47161, 3-V-2002, col. Séverin L. Tchibozo, det. *Agriocnemis zerafica* (2 femelles, RMNH Naturalis Biodiversity Center, Leiden, The Netherlands).
- Bénin : Ouémé : Adjohoun district, Ouémé River at Togbota, 20-X-2001, col. Séverin L. Tchibozo, det. *Agriocnemis zerafica* (1 femelle, RMNH Naturalis Biodiversity Center, Leiden, The Netherlands).
- Bénin : Ouémé : Adjohoun district, Ouémé River, Togbota-Agué, alt. 4 m, 6.69289, 2.43489, 20-X-2001 / 25-III-2002, col. Séverin Tchibozo (19 ex. dans la collection Naturalis Biodiversity Center, Pays Bas).
- Bénin : Ouémé : Adjohoun district, Ouémé River, Togbota-Agué, alt. 4 m, 6.69289, 2.43489, 25-IV-2002, col. Séverin L. Tchibozo, det. *Agriocnemis zerafica* (3 mâles, 2 femelles, RMNH Naturalis Biodiversity Center, Leiden, The Netherlands).
- Bénin : Cotonou district, Cotonou, brackish pool, 6.35, 2.433333, 13-III-1982, U. Bröring & R. Niedringhaus, det. *Agriocnemis zerafica*.
- Bénin : Zou, Zogbodomey, 7.063635, 2.23466333, Vincent Romera, https://www.inaturalist.org/observations/83531614

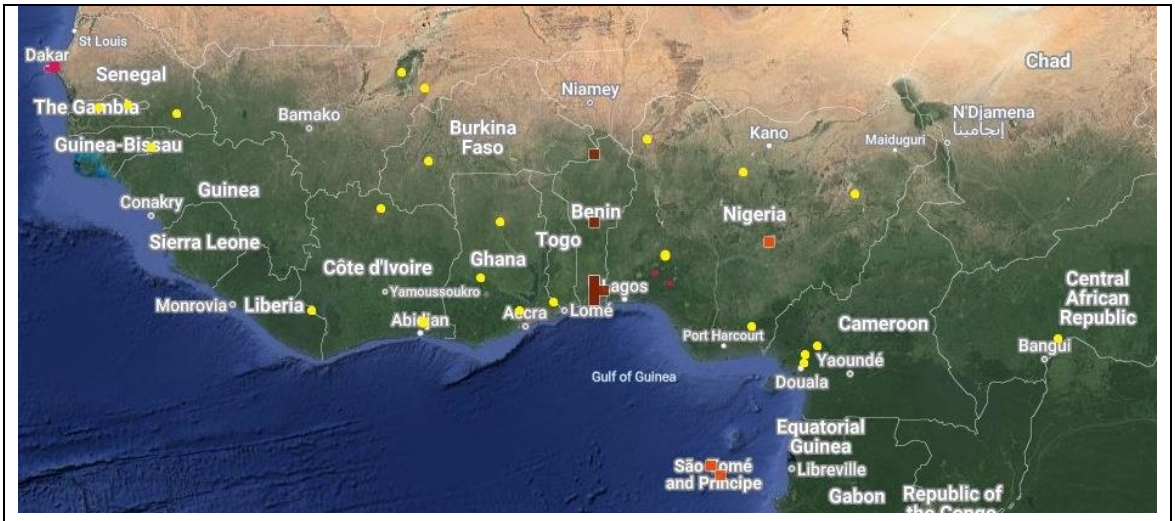

Agriocnemis zerafica. Carte de distribution globale (préparée à partir de iNaturalist). Les petits carrés (orange ou bruns) sont les données de iNaturalist, les petits points rouges sont les données de GBIF et les petits points jaunes sont basés sur la page web de ADDO (les localités sont approximatives).

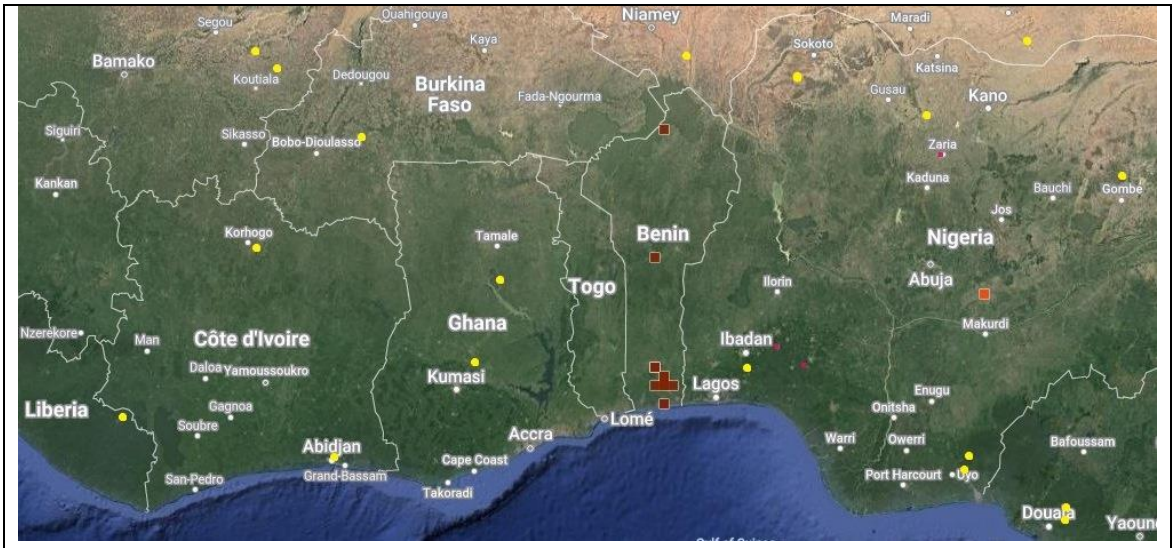

Agriocnemis zerafica. Carte de distribution au Bénin (préparée à partir de iNaturalist). Les petits carrés (orange ou bruns) sont les données de iNaturalist, les petits points rouges sont les données de GBIF et les petits points jaunes sont basés sur la page web de ADDO (les localités sont approximatives).



Agriocnemis zerafica. Sao Tome. © Ernst Klimsa. https://www.inaturalist.org/observations/107534888

Agriocnemis sp.

Matériel:

- Bénin : Karimama district, Parc National du W. Chutes de Koudou, 11.68333, 2.3, 6-II-2005, collection, Tchibozo, S.L., det. *Agriocnemis* sp. (2 femelles, RMNH Naturalis Biodiversity Center, Leiden, The Netherlands).
- Bénin : Forêt de Lokoli, alt. 22 m, 7.04905, 2.24941, 4-VI-2002, col. Séverin L. Tchibozo (1 femelle, RMNH Naturalis Biodiversity Center, Leiden, The Netherlands)
- Bénin : Forêt de Lokoli, alt. 22 m, 7.04905, 2.24941, 9-VII-2002, col. Séverin L. Tchibozo (3 mâles, 5 femelles, RMNH Naturalis Biodiversity Center, Leiden, The Netherlands)
- Bénin : Forêt de Lokoli, alt. 22 m, 7.04905, 2.24941, 12-XI-2002, col. Séverin L. Tchibozo (2 femelles, RMNH Naturalis Biodiversity Center, Leiden, The Netherlands)
- Bénin : Ouémé : Avagbodji, 20-VI-2002, col. Séverin L. Tchibozo (3 mâles, 2 femelles, RMNH Naturalis Biodiversity Center, Leiden, The Netherlands).
- Bénin : Ouémé, Bonou, 6.8775, 2.45305556, ONG ODDB, https://www.inaturalist.org/observations/183956076
- Bénin : Atakora, Natitingou, 10.2117464, 1.446735, https://www.inaturalist.org/observations/159632347
- Bénin : Atakora, Natitingou, 10.2669981, 1.349825, Awali KARIMOU, https://www.inaturalist.org/observations/199275250

Agriocnemis.

En plus des trois espèces citées dans ce catalogue, *Agriocnemis victoria* Fraser, 1928 pourrait aussi être présente.

Azuragrion vansomereni (Pinhey, 1956).

Enallagma vansomereni Pinhey, 1956 : 26-27, fig. 4 [Ouganda].
+*Azuragrion vansomereni* (Pinhey) ; Romera, 2024 : 9, fig. 12.

Distribution : **Bénin** ; Côte d'Ivoire ; Cameroun ; Ethiopie ; Gambie ; Ghana ; Liberia ; Mali ; Nigéria ; Sénégal ; Sierra Leone ; Togo ; Ouganda.

Matériel :

- Bénin : Hlanzoun (Lokoli), forêt marécageuse, 7.049, 2.249, mai à juillet 2021 (Romera, 2024).
- Bénin : Zou, Zogbodomey, 7.03351833, 2.23137, Vincent Romera, https://www.inaturalist.org/observations/84678117
- Bénin : Atakora, Matéri, 10.8114031, 1.13418306, AMADOU BAHLEMAN FARID, https://www.inaturalist.org/observations/82876609



Azuragrion vansomereni. Carte de distribution globale (préparée à partir de iNaturalist). Les petits carrés (orange ou bruns) sont les données de iNaturalist, les petits points rouges sont les données de GBIF et les petits points jaunes sont basés sur la page web de ADDO (les localités sont approximatives).

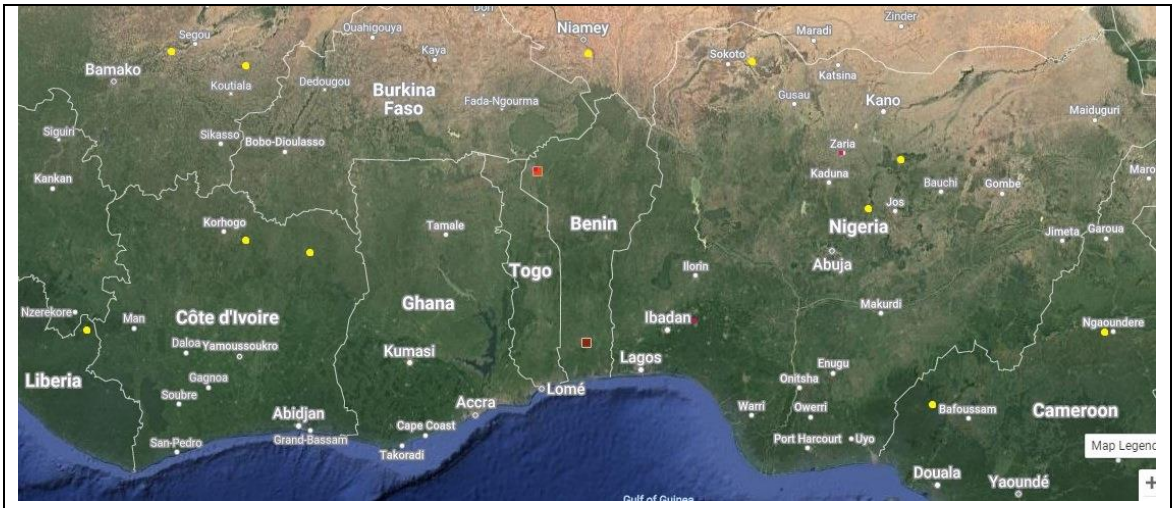

Azuragrion vansomereni. Carte de distribution au Bénin (préparée à partir de iNaturalist). Les petits carrés (orange ou bruns) sont les données de iNaturalist, les petits points rouges sont les données de GBIF et les petits points jaunes sont basés sur la page web de ADDO (les localités sont approximatives).



Azuragrion vansomereni. Sénégal. © Benoît Segerer. https://www.inaturalist.org/observations/74620788

Ceriagrion citrinum Campion, 1914.

Ceriagrion citrinum Campion, 1914 : 278-279 [Nigéria].
+*Ceriagrion citrinum* Campion ; Tchibozo & Dijkstra, 2004:4.
+*Ceriagrion citrinum* Campion ; Dijkstra & Vick, 2004:233, 236.
+*Ceriagrion citrinum* Campion ; Tchibozo, Aberlenc, Ryckewaert & Le Gall, 2008:500.
+*Ceriagrion citrinum* Campion ; Goergen, Dupont, Neuenschwander, Tchibozo & Le Gall, 2011:70-72, fig. 7(1).
+*Ceriagrion citrinum* Campion ; Tchibozo, 2021:75-81.
+*Ceriagrion citrinum* (Campion) ; Romera, 2024 : 9, figs. 13, 23, 24.
+*Ceriagrion citrinum* Campion ; Tchibozo, 2024 : 1-10, figs. 1, 2.
+*Ceriagrion citrinum* Campion ; Tchibozo & Krieg-Jacquier, 2024 (en préparation).

Distribution : Bénin : Nigéria.

Matériel :

- Bénin : Forêt de Lokoli, alt. 22 m, 7.04905, 2.24941, 6-XI-2017 (photographie de Siep Sinnema - https://www.facebook.com/photo/?fbid=1309276395943285&set=a.327700824100852)
- Bénin : Forêt de Lokoli, alt. 22 m, 7.04905, 2.24941, 16-X-2001, col. Séverin L. Tchibozo (3 femelles)
- Bénin : Forêt de Lokoli, alt. 22 m, 7.04905, 2.24941, 4-VI-2002, col. Séverin L. Tchibozo (4 mâles)
- Bénin : Forêt de Lokoli, alt. 22 m, 7.04905, 2.24941, 9-VII-2002, col. Séverin L. Tchibozo (2 mâles, 2 femelles)
- Bénin : Forêt de Lokoli, alt. 22 m, 7.04905, 2.24941, 12/13-XI-2002, col. Séverin L. Tchibozo (1 mâle, 1 femelle)
- Bénin : Forêt de Lokoli, alt. 22 m, 7.04905, 2.24941, forêt marécageuse, avril à novembre 2006 (Tchibozo, Aberlenc, Ryckewaert & Le Gall, 2008).
- Bénin : Hlanzoun (Lokoli), forêt marécageuse, 7.049, 2.249, mai à juillet 2021 (Romera, 2024).
- Bénin : Forêt de Gnanhouizoumè, alt. 50 m, 6.90598, 2.44778, 22-VI-2002, col. Séverin L. Tchibozo (1 mâle)
- Bénin : Forêt de Gnanhouizoumè, alt. 50 m, 6.90598, 2.44778, 26-XII-2002, col. Séverin L. Tchibozo (1 mâle)
- Bénin : Sètoko, alt. 16,9 m, 06.58828, 02.73890, 11-III-2024, col. Séverin Tchibozo (13 ex. dans la collection Naturalis Biodiversity Center, Pays Bas).
- Bénin : Sètoko, alt. 16,9 m, forêt marécageuse dégradée, 6.58828 N, 2.73890 E (1 mâle, 1 femelle) (Tchibozo, 2024)

- Bénin : Sètoko, alt. 16,9 m, forêt marécageuse dégradée, 6.53811 N, 2.73947 E (2 mâles, 1 femelle) (Tchibozo, 2024)
- Bénin : Sètoko, alt. 16,9 m, forêt marécageuse dégradée, 6.58822 N, 2.73945 E (1 femelle) (Tchibozo, 2024)
- Bénin : Sètoko, alt. 16,9 m, forêt marécageuse dégradée, 6.58836 N, 2.73951 E (4 mâles, 2 femelles) (Tchibozo, 2024)
- Bénin : Sètoko, alt. 16,9 m, forêt marécageuse dégradée, 6.58867 N, 2.73951 E (2 mâles, 1 femelle) (Tchibozo, 2024)
- Bénin : Sètoko, alt. 16,9 m, forêt marécageuse dégradée, 6.58924 N, 2.73887 E (2 femelles) (Tchibozo, 2024)
- Bénin : Sètoko, alt. 16,9 m, forêt marécageuse dégradée, 6.58947 N, 2.73874 E (1 femelle) (Tchibozo, 2024)
- Bénin : Sètoko, alt. 16,9 m, forêt marécageuse dégradée, 6.59027 N, 2.73819 E (3 mâles, 1 femelle) (Tchibozo, 2024)
- Bénin : Sètoko, alt. 16,9 m, forêt marécageuse dégradée, 6.59080 N, 2.73857 E (2 femelles) (Tchibozo, 2024)
- Bénin : Adjarra, alt. 30 m, rivière noire, 6.538, 2.662, 22-IX-2024, col. Séverin L. Tchibozo (13 mâles, 7 femelles, photo de terrain sans récolte).
- Bénin : Zou, Zogbodomey, 7.00952836, 2.34492238, Vincent Romera, https://www.inaturalist.org/observations/79320713
- Bénin : Zou, Zogbodomey, 7.01628202, 2.30421269, Vincent Romera, https://www.inaturalist.org/observations/77077335
- Bénin : Zou, Zogbodomey, 7.12663411, 2.33557002, Vincent Romera, https://www.inaturalist.org/observations/81408953
- Bénin : Zou, Zogbodomey, 7.14100822, 2.37704392, Séverin Tchibozo, https://www.inaturalist.org/observations/4213905
- Bénin : Zou, Zogbodomey, 7.18783218, 2.37235904, Vincent Romera, https://www.inaturalist.org/observations/84082328

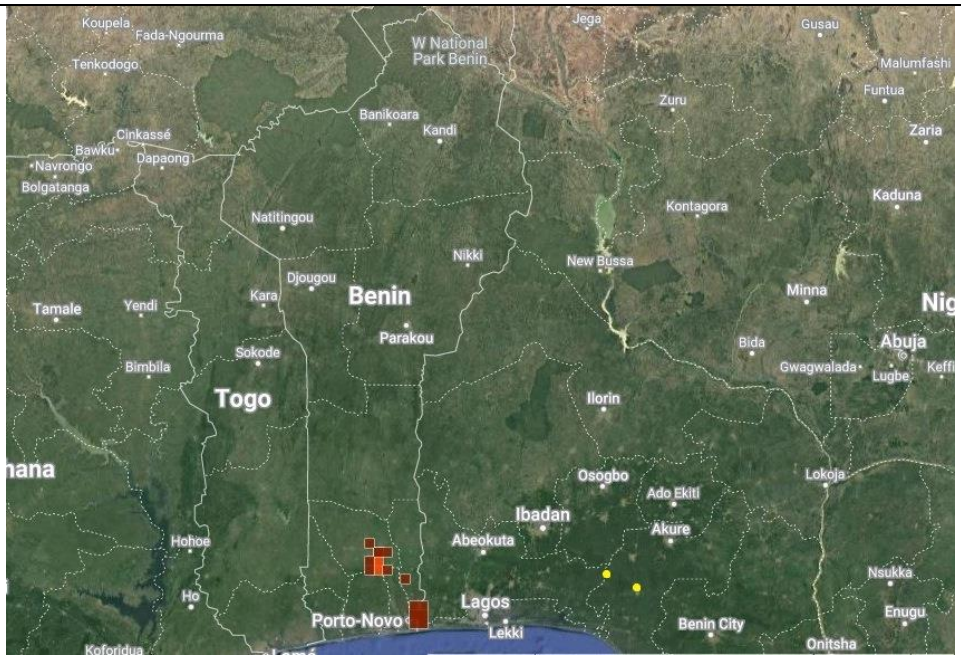

Ceriagrion citrinum. Carte de distribution au Bénin (préparée à partir de iNaturalist). Les petits carrés (orange ou bruns) sont les données de iNaturalist, les petits points rouges sont les données de GBIF et les petits points jaunes sont basés sur la page web de ADDO (les localités sont approximatives).

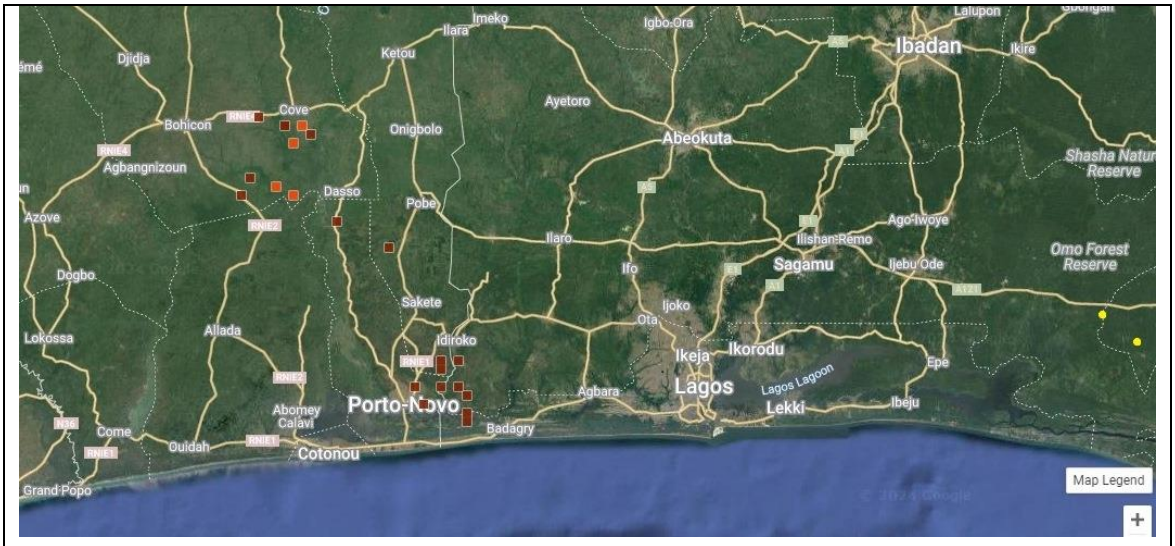

Ceriagrion citrinum. Carte de distribution au Bénin (préparée à partir de iNaturalist). Les petits carrés (orange ou bruns) sont les données de iNaturalist, les petits points rouges sont les données de GBIF et les petits points jaunes sont basés sur la page web de ADDO (les localités sont approximatives).



Ceriagrion citrinum Campion, 1914. Femelle. Lokoli.



Ceriagrion citrinum Campion, 1914. Mâle. Lokoli.



Bénin : forêt marécageuse de Lokoli.



Bénin : forêt marécageuse de Lokoli.

Ceriagrion cf. citrinum Campion, 1914.

Une série d'observations de la base de données GBIF, déterminées comme *Ceriagrion citrinum* Campion ; ces déterminations nous semblent peu probables. L'espèce n'est connue que de quatre localités au Bénin qui sont : Lokoli, Gnanhouizoumè, Sètoko et d'Adjarra. Une partie des spécimens sont indiqués comme déterminés par Campion, ce qui laisserait supposer qu'il s'agit de Herbert Campion, qui a décrit cette espèce en 1914 et est décédé en 1924.

Matériel :

- Bénin : Atakora : Tanguiéta : Tanongou, 11.243179 N, 1.603764 E, 25-VII-2008, col. Georg Goergen, Pascal Dupont, Peter Neuenschwander, det. Campion.
- Bénin : Atakora : Tanguiéta : Tanongou, 10.9333 N, 1.1166 E, IV-2014, col. et det. Georg Goergen, Pascal Dupont, Peter Neuenschwander.
- Bénin : Donga : Djougou Urbain : Djougou III, 9.7 N, 1.6666 E, IV-2014, col. et det. Georg Goergen, Pascal Dupont, Peter Neuenschwander.
- Bénin : Borgou : Parakou : Arrondissement II, 9.352597 N, 2.672911 E, 7-VI-2008, col. Georg Goergen, Pascal Dupont, Peter Neuenschwander, det. Campion.
- Bénin : Borgou : Parakou : Arrondissement I, 9.35 N, 2.6166 E, IV-2014, col. et det. Georg Goergen, Pascal Dupont, Peter Neuenschwander.
- Bénin : Donga : Bassila : Pénéssoulou, 9.266933 N, 1.549487 E, 6-V-2004, col. Georg Goergen, Pascal Dupont, Peter Neuenschwander, det. Campion.
- Bénin : Donga : Bassila : Pénéssoulou, 9.266933 N, 1.549487 E, 22-VIII-2005, col. Georg Goergen, Pascal Dupont, Peter Neuenschwander, det. Campion.
- Bénin : Donga : Bassila : Pénéssoulou, 9.25 N, 1.55 E, IV-2014, col. et det. Georg Goergen, Pascal Dupont, Peter Neuenschwander.
- Bénin : Borgou : Tchaourou : Bétérou, 9.1666 N, 2.1666 E, IV-2014, col. et det. Georg Goergen, Pascal Dupont, Peter Neuenschwander.
- Bénin : Donga : Bassila : Bassila, 9.0166 N, 1.6666 E, IV-2014, col. et det. Georg Goergen, Pascal Dupont, Peter Neuenschwander.
- Bénin : Donga : Bassila : Bassila, 8.994511 N, 1.643919 E, 14-VI-2001, col. Georg Goergen, Pascal Dupont, Peter Neuenschwander, det. Campion.
- Bénin : Donga : Bassila : Manigri, 8.955147 N, 2.184746 E, 8-VI-2007, col. Georg Goergen, Pascal Dupont, Peter Neuenschwander, det. Campion.
- Bénin : Collines : Savè : Boni, 8.049237 N, 2.491358 E, 24-VI-2006, col. Georg Goergen, Pascal Dupont, Peter Neuenschwander, det. Campion.

- Bénin : Collines : Savè : Plateau, 8.0333 N, 2.4833 E, IV-2014, col. et det. Georg Goergen, Pascal Dupont, Peter Neuenschwander.
- Bénin : Plateau : Kétou : Adakplamé, 7.629793 N, 2.600421 E, 11-VII-2000, col. Georg Goergen, Pascal Dupont, Peter Neuenschwander, det. Campion.
- Bénin : Plateau : Kétou : Adakplamé, 7.4833 N, 2.4333 E, IV-2014, col. et det. Georg Goergen, Pascal Dupont, Peter Neuenschwander.
- Bénin : Zou : Zogbodomey : Zogbodomey, 7.0833 N, 2.1 E, IV-2014, col. et det. Georg Goergen, Pascal Dupont, Peter Neuenschwander.
- Bénin : Zou : Zogbodomey : Zogbodomey, 7.065248 N, 2.130028 E, 23-VII-2004, col. Georg Goergen, Pascal Dupont, Peter Neuenschwander, det. Campion.
- Bénin : Zou : Zogbodomey : Massi, 7.033333 N, 2.25 E, 1-XI-2006, col. Séverin Tchibozo *et al*.
- Bénin : Plateau : Pobè : Pobè, 6.992886 N, 2.663442 E, 4-X-2008, col. Georg Goergen, Pascal Dupont, Peter Neuenschwander, det. Campion.
- Bénin : Plateau : Pobè : Pobè, 6.9666 N, 2.6833 E, IV-2014, col. et det. Georg Goergen, Pascal Dupont, Peter Neuenschwander.
- Bénin : Atlantique : Zè : Djigbé, 6.916667 N, 2.4 E, 1-V-2005.
- Bénin : Atlantique : Toffo : Koussi, 6.916667 N, 2.166667 E, 14-VI-2004, col. Georg Goergen, Pascal Dupont, Peter Neuenschwander, det. Campion.
- Bénin : Atlantique : Toffo : Koussi, 6.9166 N, 2.1666 E, IV-2014, col. et det. Georg Goergen, Pascal Dupont, Peter Neuenschwander.
- Bénin : Atlantique : Toffo : Sè, 6.74778 N, 2.118633 E, 17-IV-2007, col. Georg Goergen, Pascal Dupont, Peter Neuenschwander, det. Campion.
- Bénin : Atlantique : Allada : Ayou, 6.7333 N, 2.1333 E, IV-2014, col. et det. Georg Goergen, Pascal Dupont, Peter Neuenschwander.
- Bénin : Atlantique : Abomey-Calavi : Calavi, 6.45 N, 2.35 E, IV-2014, col. et det. Georg Goergen, Pascal Dupont, Peter Neuenschwander.
- Bénin : Atlantique : Abomey-Calavi : Calavi, 6.441022 N, 2.352416 E, 14-IX-2003, col. Georg Goergen, Pascal Dupont, Peter Neuenschwander, det. Campion.
- Bénin : Atlantique : Ouidah : Savi, 6.383799 N, 2.155191 E, 23-VIII-2000, col. Georg Goergen, Pascal Dupont, Peter Neuenschwander, det. Campion.
- Bénin : Atlantique : Ouidah : Pahou, 6.3833 N, 2.1833 E, IV-2014, col. et det. Georg Goergen, Pascal Dupont, Peter Neuenschwander.

Ceriagrion corallinum Campion, 1914.

Ceriagrion corallinum Campion, 1914 : 279-281 [Sierra Leone].
=*Ceriagrion bidentatum* Fraser, 1941 : 64-66, figs. 3-4 [Ouganda (Budama)].
+*Ceriagrion corallinum* Campion ; Tchibozo & Dijkstra, 2004:4.
+*Ceriagrion corallinum* Campion ; Tchibozo, Aberlenc, Ryckewaert & Le Gall, 2008:500.
+*Ceriagrion corallinum* (Campion) ; Romera, 2024 : 9.

Distribution : Angola ; **Bénin** ; Botswana ; Côte d'Ivoire ; Cameroun ; Congo (Brazzaville) ; République Démocratique du Congo ; Gabon ; Ghana ; Guinée-Bissau ; Liberia ; Namibie ; Nigéria ; Sénégal ; Sierra Leone ; Tanzanie ; Ouganda ; Zambie ; Zimbabwe.

Matériel :

- Bénin : Borgou : Parakou district, Okpara River Dam, alt. 296 m, 9.30846, 2.74944, 2-VI-2002, col. Séverin L. Tchibozo, det. *Ceriagrion corallinum* (2 mâles, RMNH Naturalis Biodiversity Center, Leiden, The Netherlands).
- Bénin : Forêt de Lokoli, alt. 22 m, 7.04905, 2.24941, 20-V-2002, col. Séverin L. Tchibozo (1 femelle)
- Bénin : Forêt de Lokoli, alt. 22 m, 7.04905, 2.24941, 9-VII-2002, col. Séverin L. Tchibozo (2 mâles)
- Bénin : Forêt de Lokoli, alt. 22 m, 7.04905, 2.24941, 11/13-XI-2002, col. Séverin L. Tchibozo (3 mâles, 1 femelle)
- Bénin : Forêt de Lokoli, alt. 22 m, 7.04905, 2.24941, forêt marécageuse, avril à novembre 2006 (Tchibozo, Aberlenc, Ryckewaert & Le Gall, 2008).
- Bénin : Hlanzoun (Lokoli), forêt marécageuse, 7.049, 2.249, mai à juillet 2021 (Romera, 2024).
- Bénin : Forêt de Gnanhouizoumè, alt. 50 m, 6.90598, 2.44778, 16-VI-2001, col. Séverin L. Tchibozo (1 mâle)
- Bénin : Ouémé : Adjohoun district, Ouémé River, Forêt de Kpinkonzouimé, alt. 27 m, 6.71924, 2.47161, 3-V-2002, col. Séverin L. Tchibozo (1 mâle, 1 femelle)
- Bénin : Ouémé : Adjohoun district, Ouémé River, Forêt de Kpinkonzouimé, alt. 27 m, 6.71924, 2.47161, 27-XII-2002, col. Séverin L. Tchibozo (1 femelle)
- Bénin : Ouémé : Togbota-Agué, alt. 4 m, 6.69289, 2.43489, 25-IV-2002, col. Séverin Tchibozo (24 ex. dans la collection Naturalis Biodiversity Center, Pays Bas).
- Bénin : Adjarra, rivière noire, 6.538, 2.662, alt. 30 m, 22-IX-2024, col. Séverin L. Tchibozo, det. Robert Taylor (28 ex., photo de terrain sans récolte).

- Bénin : Zou : Zogbodomey : Massi, 7.033333 N, 2.25 E, 1-XI-2006, col. Séverin Tchibozo *et al*.
- Bénin : Zou, Zogbodomey, 7.05066333, 2.27155167, Vincent Romera, https://www.inaturalist.org/observations/82828718

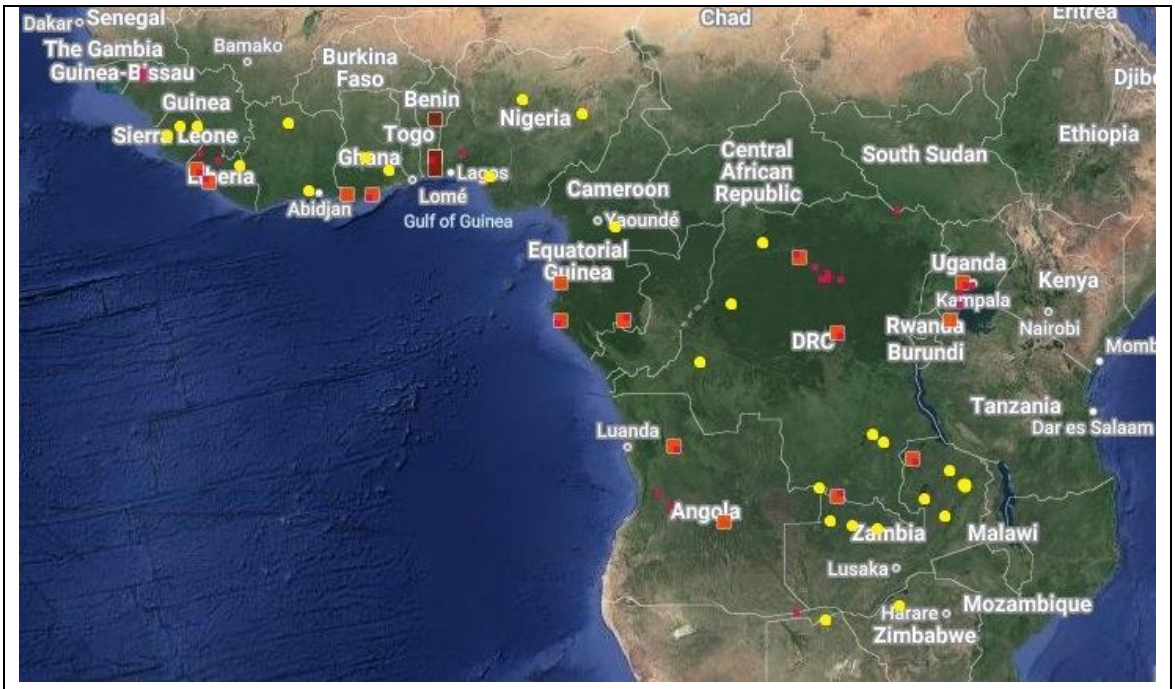

Ceriagrion corallinum. Carte de distribution globale (préparée à partir de iNaturalist). Les petits carrés (orange ou bruns) sont les données de iNaturalist, les petits points rouges sont les données de GBIF et les petits points jaunes sont basés sur la page web de ADDO (les localités sont approximatives).

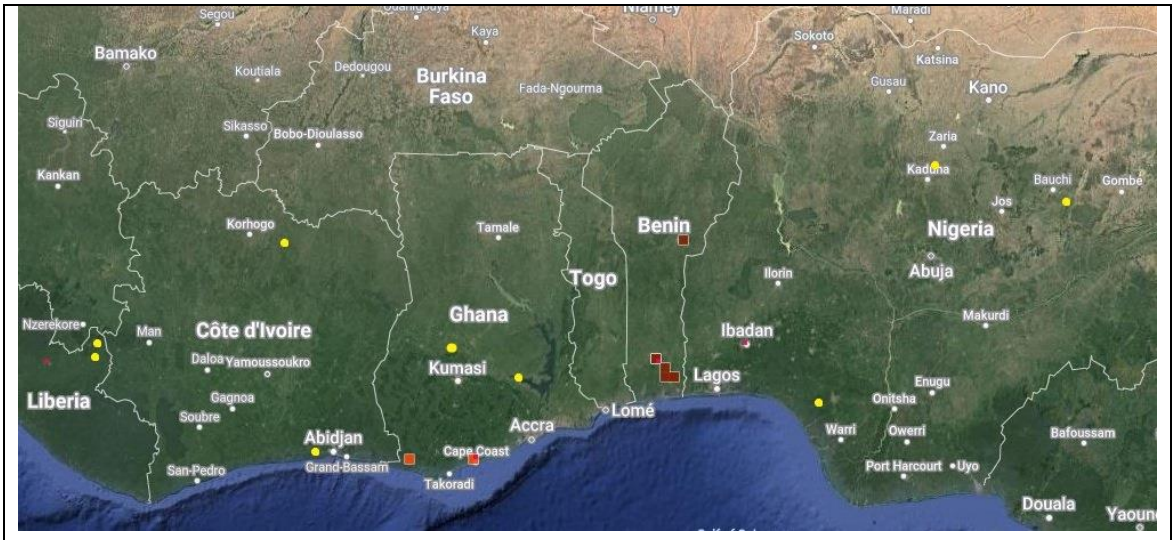

Ceriagrion corallinum. Carte de distribution au Bénin (préparée à partir de iNaturalist). Les petits carrés (orange ou bruns) sont les données de iNaturalist, les petits points rouges sont les données de GBIF et les petits points jaunes sont basés sur la page web de ADDO (les localités sont approximatives).



Ceriagrion corallinum. Angola. © Jonathan Newman. https://www.inaturalist.org/observations/183658586



Ceriagrion corallinum. Bénin : Adjarra, rivière noire, 22-IX-2024.

Ceriagrion glabrum (Burmeister, 1839).

Agrion glabrum Burmeister, 1839:821 [Afrique du Sud (Cap de Bonne Esperance)].
=*Agrion rhomboidalis* Palisot de Beauvois, 1807 [1805] : 85, fig. 1 [Nigéria (Chama, Oware et ville de Bénin)].
=*Agrion ferrugineum* Rambur, 1842 : 280 [Madagascar].
+*Ceriagrion glabrum* (Burmeister) ; Fraser, 1951:1077.
=*Ceriagrion glabrum longispinum* Pinhey, 1963 : 18 [République du Congo].
+*Ceriagrion glabrum* (Burmeister) ; Tchibozo & Dijkstra, 2004:4.
+*Ceriagrion glabrum* (Burmeister) ; Lieckweg & Niedringhaus, 2006:72.
+*Ceriagrion glabrum* (Burmeister) ; Tchibozo, Aberlenc, Ryckewaert & Le Gall, 2008:500.
+*Ceriagrion glabrum* (Burmeister) ; Romera, 2024 : 9.

Distribution : Angola ; **Bénin** ; Botswana ; Burkina Faso ; Côte d'Ivoire ; Cameroun ; République Centrafricaine ; Tchad ; Congo (Brazzaville) ; République Démocratique du Congo ; Egypte ; Guinée Equatoriale ; Ethiopie ; Gabon ; Gambie ; Ghana ; Guinée-Bissau ; Kenya ; Liberia ; Malawi ; Mali ; Mozambique ; Namibie ; Niger ; Nigéria ; République de Guinée ; Afrique du Sud ; Rwanda ; Sao Tomé-et-Principe ; Sénégal ; Sierra Leone ; Socotra (Yémen) ; Somalie ; Soudan du Sud ; Swaziland ; Tanzanie ; Togo ; Ouganda ; Zambie ; Zimbabwe, Madagascar, Île Maurice, Seychelles.

Matériel :

- Bénin : Alibori : Kandi district, 11.15, 2.783333, 27-VIII-1980, U. Bröring & R. Niedringhaus, det. *Ceriagrion glabrum* (Lieckweg & Niedringhaus, 2006).
- Bénin (Dahomey) : Bassila, 9.28281472, 1.57093639, 26-VI / 3-VII-1950 (14 mâles, 1 femelle) (Fraser, 1951).
- Bénin : Bassila district, Forêt de Bassila, 8.983333, 1.65, 22-II-2005, Thomassen E.F., det. *Ceriagrion glabrum* (1 mâle, RMNH Naturalis Biodiversity Center, Leiden, The Netherlands).
- Bénin : Ouinhi district, Forêt de Houanvè, alt. 23 m, 7.033333, 2.483333, 16/18-VI-2001, col. Séverin L. Tchibozo (1 mâle, RMNH Naturalis Biodiversity Center, Leiden, The Netherlands).
- Bénin : Forêt de Houanvè, alt. 23 m, 7.033333, 2.483333, 31-VII-2001, col. Séverin L. Tchibozo (1 femelle, RMNH Naturalis Biodiversity Center, Leiden, The Netherlands).
- Bénin : Zogbodomey district, Lokoli, 7.04905, 2.24941, 15-X-2001, Séverin L. Tchibozo, det. *Ceriagrion glabrum*.
- Bénin : Forêt de Lokoli, alt. 22 m, 7.04905, 2.24941, 20-V-2002, col. Séverin L. Tchibozo, det. *Ceriagrion glabrum* (1 mâle, RMNH Naturalis Biodiversity Center, Leiden, The Netherlands).

- Bénin : Forêt de Lokoli, alt. 22 m, 7.04905, 2.24941, 4-VI-2002, col. Séverin L. Tchibozo, det. *Ceriagrion glabrum* (1 mâle, 1 femelle, RMNH Naturalis Biodiversity Center, Leiden, The Netherlands).
- Bénin : Forêt de Lokoli, alt. 22 m, 7.04905, 2.24941, 11-XI-2002, col. Séverin L. Tchibozo, det. Ceriagrion glabrum (1 mâle, RMNH Naturalis Biodiversity Center, Leiden, The Netherlands).
- Bénin : Forêt de Lokoli, alt. 22 m, 7.04905, 2.24941, forêt marécageuse, avril à novembre 2006 (Tchibozo, Aberlenc, Ryckewaert & Le Gall, 2008).
- Bénin : Hlanzoun (Lokoli), forêt marécageuse, 7.049, 2.249, mai à juillet 2021 (Romera, 2024).
- Bénin : Forêt de la Lama, alt. 60 m, 6.96667, 2.13333, 6°55 - 65'N, 2°04-12'E, 17/18-V-2002, col. Séverin L. Tchibozo, det. Ceriagrion glabrum (3 mâles, RMNH Naturalis Biodiversity Center, Leiden, The Netherlands).
- Bénin : Forêt de la Lama, alt. 60 m, 6.96667, 2.13333, 6°55 - 65'N, 2°04-12'E, 6/7-VIII-2002, col. Séverin L. Tchibozo, det. *Ceriagrion glabrum* (2 femelles, RMNH Naturalis Biodiversity Center, Leiden, The Netherlands).
- Bénin : Sous-préfecture de Zogbodomè, Forêt de la Lama, alt. 60 m, 6.96667, 2.13333, 6°55 - 65'N, 2°04-12'E, col. E.F. Thomassen, det. *Ceriagrion glabrum* (1 femelle, RMNH Naturalis Biodiversity Center, Leiden, The Netherlands).
- Bénin : Ouémé : Porto Novo, 6.466667, 2.616667, 3-II-2008, photographie par Benoît Guillon, submitted as addition 2014 by KD Dijkstra, det. *Ceriagrion glabrum* https://www.meslibellules.fr/benin/pages_web_benin/ceriagrion_glabrum.html
- Bénin : Abomey-Calavi district, Godomey, alt. 8 m, 6.38812, 2.35234, 9-I-2003, col. Séverin L. Tchibozo, det. *Ceriagrion glabrum* (1 mâle, RMNH Naturalis Biodiversity Center, Leiden, The Netherlands).
- Bénin : Ouémé : Bonou district, Ouémé River at Ahouanzoumè, alt. 50 m, 6.90805, 2.45047, 31-VII-2001, col. Séverin L. Tchibozo (1 mâle, RMNH Naturalis Biodiversity Center, Leiden, The Netherlands).
- Bénin : Ouémé : Bonou district, Ouémé River, Forêt de Gnanhouizoumè, alt. 50 m, 6.90598, 2.44778, 14/16-VI-2001, col. Séverin L. Tchibozo, det. *Ceriagrion glabrum* (5 mâles, RMNH Naturalis Biodiversity Center, Leiden, The Netherlands).
- Bénin : Ouémé : Bonou district, Ouémé River, Forêt de Gnanhouizoumè, alt. 50 m, 6.90598, 2.44778, 19-VII-2001, col. Séverin L. Tchibozo, det. *Ceriagrion glabrum* (3 mâles, 4 femelles, RMNH Naturalis Biodiversity Center, Leiden, The Netherlands).

- Bénin : Ouémé : Bonou district, Ouémé River, Forêt de Gnanhouizoumè, alt. 50 m, 6.90598, 2.44778, 31-VII-2001, col. Séverin L. Tchibozo, det. Ceriagrion glabrum (14 mâles, 11 femelles, RMNH Naturalis Biodiversity Center, Leiden, The Netherlands).
- Bénin : Ouémé : Bonou district, Ouémé River, Forêt de Gnanhouizoumè, alt. 50 m, 6.90598, 2.44778, 24/26-XII-2002, col. Séverin L. Tchibozo, det. *Ceriagrion glabrum* (2 femelles, RMNH Naturalis Biodiversity Center, Leiden, The Netherlands).
- Bénin : Ouémé : Adjohoun district, Ouémé River, Forêt de Kpinkonzouimé, alt. 27 m, 6.71924, 2.47161, 3-V-2002, col. Séverin L. Tchibozo, det. *Ceriagrion glabrum* (2 mâles, 4 femelles, RMNH Naturalis Biodiversity Center, Leiden, The Netherlands).
- Bénin : Ouémé : Togbota-Agué, 6.69289, 2.43489, 8-VIII-2003, col. Séverin L. Tchibozo, det. *Ceriagrion glabrum* (1 mâle, RMNH Naturalis Biodiversity Center, Leiden, The Netherlands).
- Bénin : Koto, alt. 7,4 m, 6.64070, 2.73295, 4-III-2024, col. Séverin Tchibozo.
- Bénin : Sètoko, alt. 16,9 m, 6.58828, 2.73890, 11-III-2024, col. Séverin Tchibozo.
- Bénin : Aguidi, alt. 18,0 m, 6.64242, 2.72285, 4-III-2024, col. Séverin Tchibozo (83 ex. dans la collection Naturalis Biodiversity Center, Pays Bas).
- Bénin : So-Ava district, So-Ava, 6.483333, 2.4, E.F. Thomassen, det. *Ceriagrion glabrum* (2 mâles, RMNH Naturalis Biodiversity Center, Leiden, The Netherlands).
- Bénin : Ouémé : Porto Novo, 6.466667, 2.616667, collection, E.F. Thomassen, det. *Ceriagrion glabrum* (1 mâle, RMNH Naturalis Biodiversity Center, Leiden, The Netherlands).
- Bénin : 5 km W. Cotonou, 6.35, 2.433333, 13-III-1982 (Lieckweg & Niedringhaus, 2006).
- Bénin : Cotonou, IITA, 6.4185, 2.3270, alt. 5 m, 9-VI-2007, record by Dr. F. Koch, submitted by M. Hartmann, Berlin, Dr. Frank Koch, det. *Ceriagrion glabrum* (Burmeister) (1 mâle, Museum Humboldt Universität Berlin, Germany).
- Bénin : Cotonou, Marina Hotel grounds, 6.3591, 2.4371, 19-II-2011, observation, submitted as addition 2014 by KD Dijkstra, Guy Manners, det. *Ceriagrion glabrum* (1 mâle).
- Bénin : Cotonou district, Cotonou, brackish pool, 6.35, 2.433333, 13-III-1982, U. Bröring & R. Niedringhaus, det. *Ceriagrion glabrum*.
- Bénin : Donga : Bassila : Bassila, 9.008137 N, 1.665398 E-VI-1950.
- Bénin : Donga : Bassila : Bassila, 9.008137 N, 1.665398 E-VI-1950.
- Bénin : Zou : Zogbodomey : Massi, 7.033333 N, 2.25 E, 1-XI-2006, col. Séverin Tchibozo *et al*.
- Bénin : Mono, Grand-Popo, 6.279725, 1.830995, Stefaneakame, https://www.inaturalist.org/observations/146159473

- Bénin : Ouémé, Bonou, 6.858132, 2.4639689, ONG ODDB, https://www.inaturalist.org/observations/183831980
- Bénin : Zou, Zogbodomey, 7.06251667, 2.26241333, Vincent Romera, https://www.inaturalist.org/observations/87377692
- Bénin : Zou, Zogbodomey, 7.06597247, 2.26040446, Vincent Romera, https://www.inaturalist.org/observations/76260428
- Bénin : Zou, Covè, 7.20804667, 2.29420333, Vincent Romera, https://www.inaturalist.org/observations/82584441
- Bénin : Ouémé, Porto-Novo, 6.46917139, 2.61764972, Sadam TORO, https://www.inaturalist.org/observations/160032245
- Bénin : Ouémé, Bonou, 6.8775, 2.45305556, ONG ODDB, https://www.inaturalist.org/observations/183956537

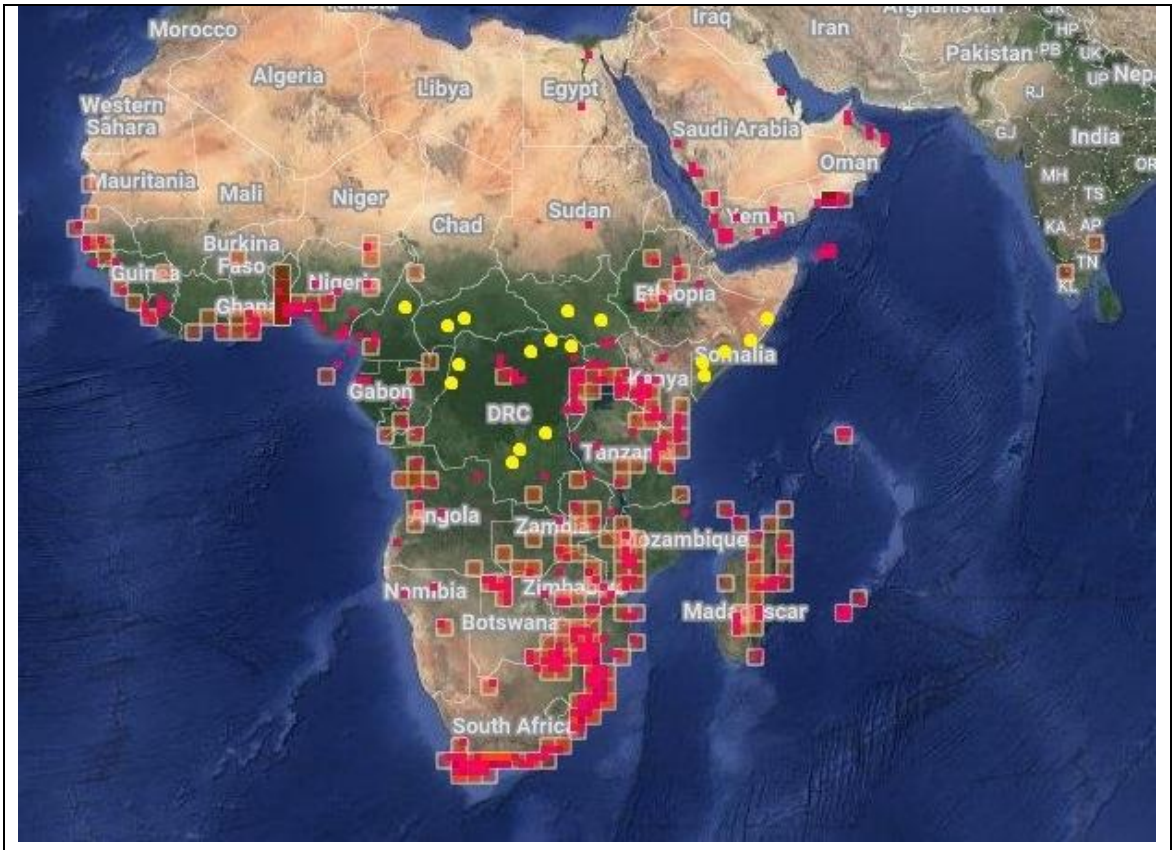

Ceriagrion glabrum. Carte de distribution globale (préparée à partir de iNaturalist). Les petits carrés (orange ou bruns) sont les données de iNaturalist, les petits points rouges sont les données de GBIF et les petits points jaunes sont basés sur la page web de ADDO (les localités sont approximatives).

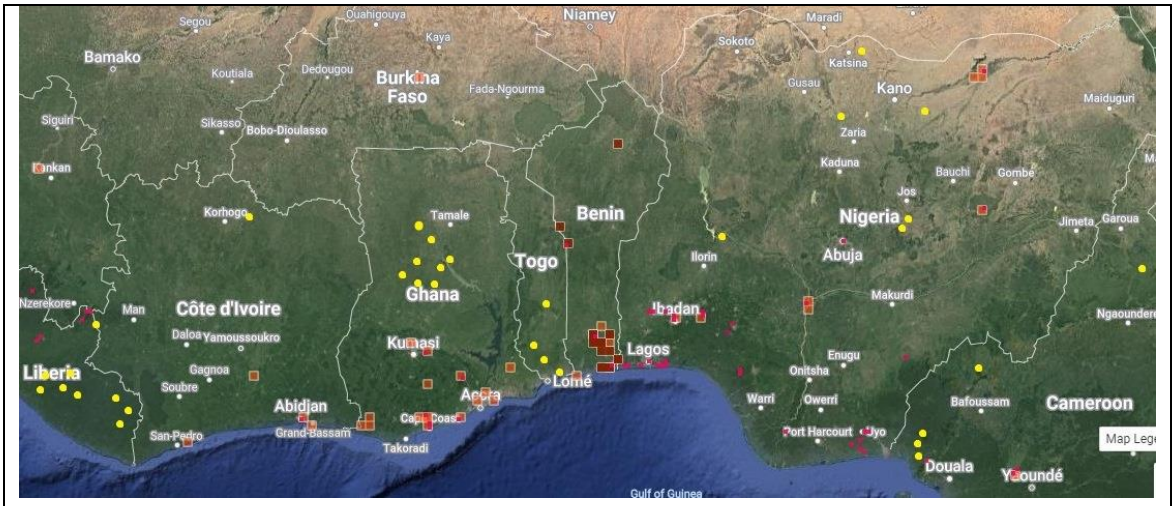

Ceriagrion glabrum. Carte de distribution au Bénin (préparée à partir de iNaturalist). Les petits carrés (orange ou bruns) sont les données de iNaturalist, les petits points rouges sont les données de GBIF et les petits points jaunes sont basés sur la page web de ADDO (les localités sont approximatives).



Ceriagrion glabrum (Burmeister, 1839). Mâle. Kpinkonzoumè.



Ceriagrion glabrum (Burmeister, 1839). Mâle et Femelle. Lokoli. Juillet 2020.

Ceriagrion rubellocerinum Fraser, 1947.

Ceriagrion rubellocerinum Fraser, 1947 : 28-30, fig. 5 [Côte d'Ivoire].
+*Ceriagrion rubellocerinum* Fraser ; Fraser, 1951:1078.
+*Ceriagrion rubellocerinum* Fraser ; Legrand, 2003:243-244.
+*Ceriagrion rubellocerinum* Fraser ; Tchibozo & Dijkstra, 2004:4.
+*Ceriagrion rubellocerinum* Fraser ; Tchibozo, Aberlenc, Ryckewaert & Le Gall, 2008:500.
+*Ceriagrion rubellocerinum* (Fraser) ; Romera, 2024 : 9.

Distribution : **Bénin** ; Côte d'Ivoire ; Cameroun ; République Démocratique du Congo ; Ghana ; Liberia ; Nigéria ; République de Guinée ; Sierra Leone.

Matériel :

- Bénin (Dahomey) : Bassila, 9.28281472, 1.57093639, 26-VI / 3-VII-1950 (13 mâles) (Fraser, 1951).
- Bénin : Bassila district, Forêt de Bassila, 8.983333, 1.65, 22-II-2005, E.F. Thomassen, det. *Ceriagrion rubellocerinum* (1 mâle, RMNH Naturalis Biodiversity Center, Leiden, The Netherlands).
- Bénin : Plateau : Pobè, 6.95, 2.7, 9-XII-2001, Séverin L. Tchibozo, det. *Ceriagrion rubellocerinum*.
- Bénin : Forêt de Pobè, alt. 39 m, 6.95, 2.7, 4-V-2002, col. Séverin L. Tchibozo, det. *Ceriagrion rubellocerinum* (5 mâles, 2 femelles, RMNH Naturalis Biodiversity Center, Leiden, The Netherlands).
- Bénin : Forêt de Pobè, alt. 39 m, 6.95, 2.7, 6-VII-2002, col. Séverin L. Tchibozo, det. *Ceriagrion rubellocerinum* (2 mâles, RMNH Naturalis Biodiversity Center, Leiden, The Netherlands).
- Bénin : Forêt de Pobè, alt. 39 m, 6.95, 2.7, 7-VII-2002, col. Séverin L. Tchibozo, det. *Ceriagrion rubellocerinum* (1 mâle, 3 femelles, RMNH Naturalis Biodiversity Center, Leiden, The Netherlands).
- Bénin : Zogbodomey district, Lokoli, 7.04905, 2.24941, 15-X-2001, Séverin L. Tchibozo, det. *Ceriagrion rubellocerinum*.
- Bénin : Ouinhi district, Houanvè, 7.033333, 2.483333, 16-VI-2001, Séverin L. Tchibozo, det. *Ceriagrion rubellocerinum*.
- Bénin : Forêt de Houanvè, alt. 23 m, 7.033333, 2.483333, 19-IV-2002, col. Séverin L. Tchibozo (1 femelle, RMNH Naturalis Biodiversity Center, Leiden, The Netherlands).
- Bénin : Forêt de Lokoli, alt. 22 m, 7.04905, 2.24941, 19/20-V-2002, col. Séverin L. Tchibozo, det. *Ceriagrion rubellocerinum* (1 mâle, 1 femelle, RMNH Naturalis Biodiversity Center, Leiden, The Netherlands).
- Bénin : Forêt de Lokoli, alt. 22 m, 7.04905, 2.24941, 9-VII-2002, col. Séverin L. Tchibozo, det. *Ceriagrion rubellocerinum* (2 femelles, RMNH Naturalis Biodiversity Center, Leiden, The Netherlands).

- Bénin : Forêt de Lokoli, alt. 22 m, 7.04905, 2.24941, 11-XI-2002, col. Séverin L. Tchibozo, det. *Ceriagrion rubellocerinum* (1 mâle, RMNH Naturalis Biodiversity Center, Leiden, The Netherlands).
- Bénin : Sous-préfecture de Zogbodomè, Forêt de Lokoli, 7.04905, 2.24941, 29-VII-2004, col. Séverin L. Tchibozo, det. *Ceriagrion rubellocerinum* (1 femelle, RMNH Naturalis Biodiversity Center, Leiden, The Netherlands).
- Bénin : Forêt de Lokoli, alt. 22 m, 7.04905, 2.24941, forêt marécageuse, avril à novembre 2006 (Tchibozo, Aberlenc, Ryckewaert & Le Gall, 2008).
- Bénin : Hlanzoun (Lokoli), forêt marécageuse, 7.049, 2.249, mai à juillet 2021 (Romera, 2024).
- Bénin : Forêt de Niaouli, alt. 124 m, 6.71, 2.11, 6-XI-2002, col. Séverin L. Tchibozo (1 femelle, RMNH Naturalis Biodiversity Center, Leiden, The Netherlands)
- Bénin : Allada district, Agricultural research station at Niaouli, 6.716667, 2.116667, 12-XII-2001, Séverin L. Tchibozo & E.F. Thomassen, det. *Ceriagrion rubellocerinum*.
- Bénin : Sous-préfecture de Allada, Niaouli, 6.73333, 2.15, 29-XI-2004, collection, Tchibozo, S.L., det. *Ceriagrion rubellocerinum* (2 mâles, RMNH Naturalis Biodiversity Center, Leiden, The Netherlands).
- Bénin : Godomey, alt. 8 m, 6.38812, 2.35234, 15-III-2009, col. Séverin L. Tchibozo (1 mâle, 3 femelles).
- Bénin : Godomey, alt. 8 m, 6.38812, 2.35234, 31-VII-2014, col. Séverin L. Tchibozo (1 mâle, 3 femelles).
- Bénin : Zou : Zogbodomey : Massi, 7.033333 N, 2.25 E, 1-XI-2006, col. Séverin Tchibozo *et al*.
- Bénin : Zou, Zogbodomey, 7.05269, 2.26196333, Vincent Romera, https://www.inaturalist.org/observations/83234400



Ceriagrion rubellocerinum. Carte de distribution globale (préparée à partir de iNaturalist). Les petits carrés (orange ou bruns) sont les données de iNaturalist, les petits points rouges sont les données de GBIF et les petits points jaunes sont basés sur la page web de ADDO (les localités sont approximatives).

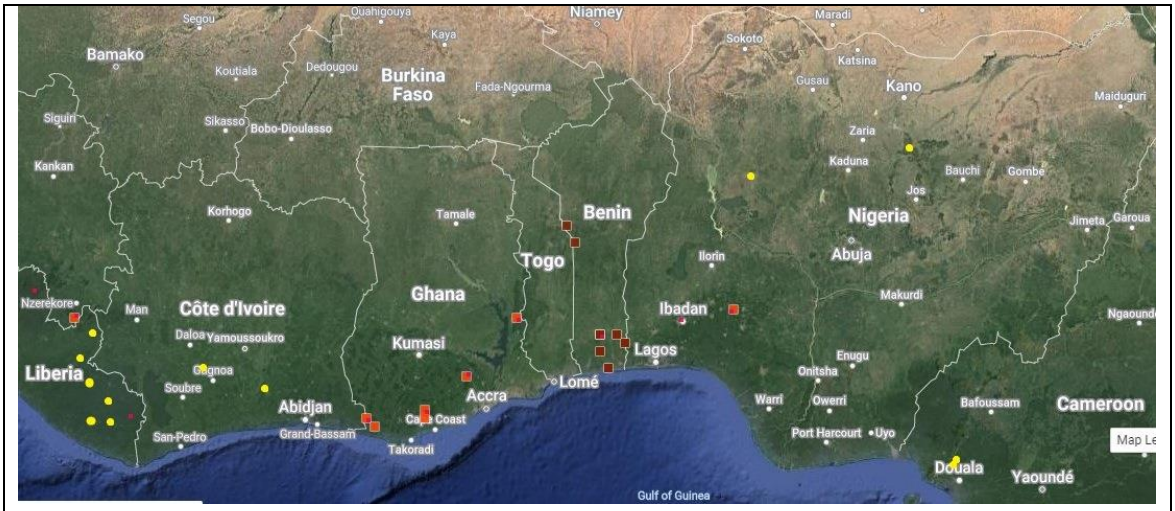

Ceriagrion rubellocerinum. Carte de distribution au Bénin (préparée à partir de iNaturalist). Les petits carrés (orange ou bruns) sont les données de iNaturalist, les petits points rouges sont les données de GBIF et les petits points jaunes sont basés sur la page web de ADDO (les localités sont approximatives).



Ceriagrion rubellocerinum. Mâle. Godomey, 2 Mars 2009.



Ceriagrion rubellocerinum. Godomey. 31-VII-2014.

Ceriagrion suave Ris, 1921.

Ceriagrion suave Ris, 1921 : 316-317, fig.32 [République Démocratique du Congo (Katanga)].
=*Ceriagrion moorei* Longfield, 1952 : 44 [« Côte d'Or »].
=*Ceriagrion hamoni* Fraser, 1955 : 237 [Afrique occidentale].
+*Ceriagrion moorei* Longfield ; Tchibozo & Dijkstra, 2004:4.

Distribution : Angola ; **Bénin** ; Botswana ; Burkina Faso ; Cameroun ; République Démocratique du Congo ; Ethiopie ; Gambie ; Ghana ; Guinée-Bissau ; Kenya ; Liberia ; Malawi ; Mali ; Mozambique ; Namibie ; Nigéria ; République de Guinée ; Afrique du Sud ; Sénégal ; Sierra Leone ; Somalie ; Soudan du Sud ; Tanzanie ; Togo ; Ouganda ; Zambie ; Zimbabwe.

Matériel:

- Bénin : Alibori : Kandi district, Sonsoro (dans un champ), alt. 293 m, 11.08443, 2.76417, 9-VII-2001, col. Séverin L. Tchibozo (1 m, det. *Ceriagrion moorei* (1 mâle, RMNH Naturalis Biodiversity Center, Leiden, The Netherlands).
- Bénin : Alibori : Kandi district, Barrage Sinawouongourou, alt. 293 m, 11.08245, 2.75746, 9-VII-2001, col. Séverin L. Tchibozo (1 mâle, 1 femelle, det. *Ceriagrion moorei,* RMNH Naturalis Biodiversity Center, Leiden, The Netherlands).
- Bénin : Donga : Forêt de Bassila, 8.983333, 1.65, 22-II-2005, col. E.F. Thomassen, det. *Ceriagrion suave* (1 mâle, RMNH Naturalis Biodiversity Center, Leiden, The Netherlands)



Ceriagrion suave. Carte de distribution au Bénin (préparée à partir de iNaturalist). Les petits carrés (orange ou bruns) sont les données de iNaturalist, les petits points rouges sont les données de GBIF et les petits points jaunes sont basés sur la page web de ADDO (les localités sont

approximatives).



Ceriagrion suave. Carte de distribution globale (préparée à partir de iNaturalist). Les petits carrés (orange ou bruns) sont les données de iNaturalist, les petits points rouges sont les données de GBIF et les petits points jaunes sont basés sur la page web de ADDO (les localités sont approximatives).



Ceriagrion suave. Ghana. © Matthew Matthiessen.
https://www.inaturalist.org/observations/197640062

Ceriagrion sp.

Matériel :

- Bénin : Goumori, alt. 304 m, 11.18412, 2.29571, 10-VII-2001, col. Séverin L. Tchibozo (1 femelle)
- Bénin : Sonsoro (dans un champ), alt. 293 m, 11.08443, 2.76417, 9-VII-2001, col. Séverin L. Tchibozo (2 femelles)
- Bénin : Borgou : Parakou district, Okpara River Dam, alt. 296 m, 9.30846, 2.74944, 2-VI-2002, col. Séverin L. Tchibozo (1 femelle)
- Bénin : Ouèssè district, Toui-VAP, alt. 306 m, 8.72351, 2.66288, 5-XI-2001, col. Séverin L. Tchibozo (1 femelle)
- Bénin : Forêt de la Lama, alt. 60 m, 6.96667, 2.13333, 10-VII-2002, col. Séverin L. Tchibozo (1 mâle)
- Bénin : Forêt de Gnanhouizoumè, alt. 50 m, 6.90598, 2.44778, 22-VI-2002, col. Séverin L. Tchibozo (2 femelles)
- Bénin : Ouémé : Adjohoun district, Ouémé River, Forêt de Kpinkonzouimé, alt. 27 m, 6.71924, 2.47161, 3-V-2002, col. Séverin L. Tchibozo (1 mâle, 2 femelles)
- Bénin : Ouémé : Togbota-Agué, alt. 4 m, 6.69289, 2.43489, 20-X-2001, col. Séverin L. Tchibozo (1 femelle)
- Bénin : Ouémé : Avagbodji, 20-VI-2002, col. Séverin L. Tchibozo (3 femelles)
- Bénin : Togbin, alt. 3 m, 6.34968, 2.32096, 11-VII.2020, 24-X.2020, col. Séverin L. Tchibozo (photo de terrain sans récolte).
- Bénin : Mono, Grand-Popo, 6.27969667, 1.83098833, https://www.inaturalist.org/observations/146407918
- Bénin : Mono, Grand-Popo, 6.28016333, 1.82994167, https://www.inaturalist.org/observations/146487119
- Bénin : Atlantique, Abomey-Calavi, 6.492876, 2.398699, ONG ODDB, https://www.inaturalist.org/observations/132137991
- Bénin : Zou, Zogbodomey, 6.93519145, 2.38059998, ONG ODDB, https://www.inaturalist.org/observations/9319784
- Bénin : Zou, Zogbodomey, 7.05100167, 2.27138667, Vincent Romera, https://www.inaturalist.org/observations/81408955
- Bénin : Donga, Djougou, 9.670115, 1.69620806, https://www.inaturalist.org/observations/161359760
- Bénin : Atakora, Tanguiéta, 10.6252814, 1.234735, Kouagoun Noël Idani Gnargo, https://www.inaturalist.org/observations/214773907
- Bénin : Atakora, Tanguiéta, 11.2212314, 1.45134598, AMADOU BAHLEMAN FARID, https://www.inaturalist.org/observations/32408820
- Bénin : Alibori, Kandi, 11.2498602, 2.65968499, Soufianou ZIME, https://www.inaturalist.org/observations/197974216

- Bénin : Atakora, Kérou, 11.3665753, 1.9276299, ONG OeBénin, https://www.inaturalist.org/observations/48314454
- Bénin : Borgou, Parakou, 9.32003, 2.64244, Prosper Winner, https://www.inaturalist.org/observations/30263384
- Bénin : Ouémé, Bonou, 6.92851435, 2.38722897, ONG ODDB, https://www.inaturalist.org/observations/10233257
- Bénin : Mono, Grand-Popo, 6.27967833, 1.83105, Stefaneakame, https://www.inaturalist.org/observations/146159543
- Bénin : Ouémé, Porto-Novo, 6.47480833, 2.61580833, Stefaneakame, https://www.inaturalist.org/observations/195939262
- Bénin : Ouémé, Porto-Novo, 6.47496167, 2.61527, Stefaneakame, https://www.inaturalist.org/observations/195939582
- Bénin : Ouémé, Porto-Novo, 6.47498667, 2.61556167, Stefaneakame, https://www.inaturalist.org/observations/195777869
- Bénin : Ouémé, Bonou, 6.93722353, 2.38411903, ONG ODDB, https://www.inaturalist.org/observations/6917310
- Bénin : Atakora, Kérou, 10.6257181, 2.05528639, https://www.inaturalist.org/observations/197677821
- Bénin : Atakora, Tanguiéta, 10.648815, 1.24759, Kouagoun Noël Idani Gnargo, https://www.inaturalist.org/observations/199569750
- Bénin : Atakora, Matéri, 10.8432802, 1.11296229, https://www.inaturalist.org/observations/30090988
- Bénin : Atakora, Tanguiéta, 11.0705256, 1.41115107, AMADOU BAHLEMAN FARID, https://www.inaturalist.org/observations/32257392
- Bénin : Atlantique, Abomey-Calavi, 6.41950833, 2.34383167, Vijay Barve, https://www.inaturalist.org/observations/36048020
- Bénin : Borgou, Parakou, 9.33452667, 2.65698, https://www.inaturalist.org/observations/30225645
- Bénin : Donga, Djougou, 9.66599639, 1.70073806, https://www.inaturalist.org/observations/161048121
- Bénin : Atakora, Tanguiéta, 10.6223297, 1.25897139, AMADOU BAHLEMAN FARID, https://www.inaturalist.org/observations/97289721
- Bénin : Atakora, Kérou, 10.8016719, 2.09590031, Gbiribou Romeo, https://www.inaturalist.org/observations/159903678

Ceriagrion.

En plus des cinq espèces citées dans ce catalogue, *Ceriagrion bakeri* Fraser, 1941 pourrait se trouver au Bénin, ainsi que d'autres espèces dont la distribution n'est pas bien connue.

Ischnura senegalensis (Rambur, 1842).

Agrion senegalensis Rambur, 1842 : 276 [Sénégal].
=*Agrion (Enallagma) brevispina* Selys, 1876 : 94 [Japon].
+*Ischnura senegalensis* (Rambur) ; Tchibozo & Dijkstra, 2004:4.
+*Ischnura senegalensis* (Rambur) ; Romera, 2024 : 9.

Distribution : Angola ; **Bénin** ; Botswana ; Burkina Faso ; Cameroun ; Cap-Vert ; Tchad ; République Démocratique du Congo ; Djibouti ; Egypte ; Guinée Equatoriale ; Ethiopie ; Gabon ; Gambie ; Ghana ; Guinée-Bissau ; Kenya ; Lesotho ; Liberia ; Libye ; Malawi ; Mali ; Mauritanie ; Mozambique ; Namibie ; Niger ; Nigéria ; Afrique du Sud ; Rwanda ; Sénégal ; Sierra Leone ; Socotra (Yémen) ; Somalie ; Soudan du Sud ; Soudan ; Swaziland ; Tanzanie ; Togo ; Ouganda ; Sahara Occidental ; Zambie ; Zimbabwe. Asie.

Matériel :

- Bénin : Ouèssè district, Toui-VAP, alt. 306 m, 8.72351, 2.66288, 4/5-XI-2001, col. Séverin L. Tchibozo, det. *Ischnura senegalensis* (1 mâle, RMNH Naturalis Biodiversity Center, Leiden, The Netherlands).
- Bénin : Hlanzoun (Lokoli), forêt marécageuse, 7.049, 2.249, mai à juillet 2021 (Romera, 2024).
- Bénin : Ouémé : Adjohoun district, Ouémé River, Togbota-Agué, alt. 4 m, 6.69289, 2.43489, 20-X-2001, col. Séverin L. Tchibozo, det. Ischnura senegalensis (1 femelle, RMNH Naturalis Biodiversity Center, Leiden, The Netherlands).
- Bénin : Ouémé : Adjohoun district, Ouémé River, Togbota-Agué, alt. 4 m, 6.69289, 2.43489, 25-IV-2002, col. Séverin L. Tchibozo, det. *Ischnura senegalensis* (5 mâles, 2 femelles, RMNH Naturalis Biodiversity Center, Leiden, The Netherlands).
- Bénin : Avlékété, alt. 3 m, 6.35, 2.2, 24-I-2022, 29-I-2022, col. Séverin L. Tchibozo, det. Robert Taylor (2 ex., photo de terrain sans récolte).
- Bénin : Cotonou district, Cotonou, brackish pool, 6.35, 2.433333, 13-III-1982, U. Bröring & R. Niedringhaus, det. *Ischnura senegalensis*.
- Bénin : Zou, Zogbodomey, 7.06343167, 2.23469167, Vincent Romera, https://www.inaturalist.org/observations/87378612
- Bénin : Atakora, Kérou, 10.62578, 2.05774306, https://www.inaturalist.org/observations/197676689
- Bénin : Ouémé, Bonou, 6.90593333, 2.40405556, ONG ODDB, https://www.inaturalist.org/observations/152934066

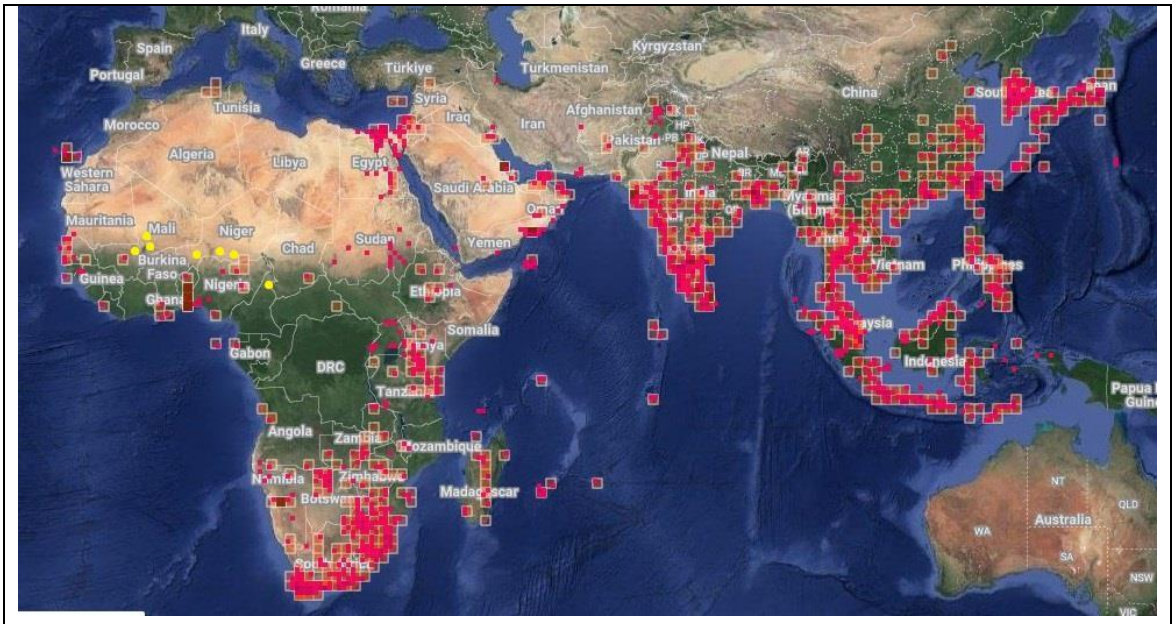

Ischnura senegalensis. Carte de distribution globale (préparée à partir de iNaturalist). Les petits carrés (orange ou bruns) sont les données de iNaturalist, les petits points rouges sont les données de GBIF et les petits points jaunes sont basés sur la page web de ADDO (les localités sont approximatives).

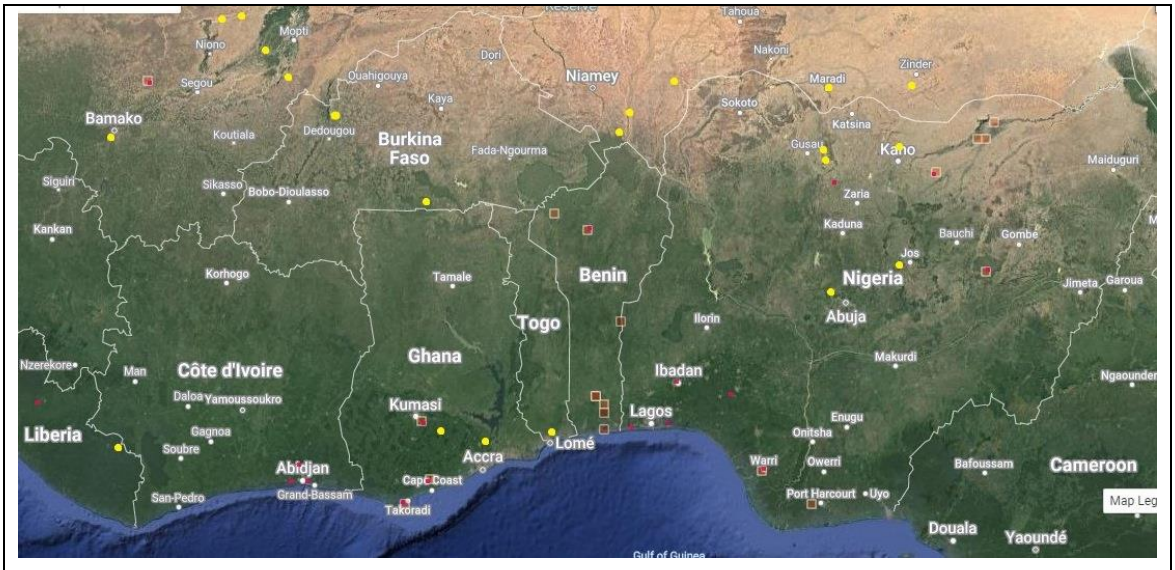

Ischnura senegalensis. Carte de distribution au Bénin (préparée à partir de iNaturalist). Les petits carrés (orange ou bruns) sont les données de iNaturalist, les petits points rouges sont les données de GBIF et les petits points jaunes sont basés sur la page web de ADDO (les localités sont approximatives).



Ischnura senegalensis. Bénin : Avlékété. Det. Robert Taylor.



Ischnura senegalensis. Bénin : Avlékété. Det. Robert Taylor.



Ischnura senegalensis. Femelle. China. © «Fishingcatt».
https://www.inaturalist.org/observations/227107450



Ischnura senegalensis. Mâle. China. © «Fishingcatt».
https://www.inaturalist.org/observations/227107455



Ischnura senegalensis. Mâle. Île de la Réunion. © Benoît Guillon. https://www.meslibellules.fr/voyages/la-reunion/ischnura-senegalensis/ischnura-senegalensis-male.php

Ischnura sp.

Matériel :

- Bénin : Atakora, Tanguiéta, 10.8638626, 1.36666361, AMADOU BAHLEMAN FARID, https://www.inaturalist.org/observations/36897113

Pseudagrion aguessei Pinhey, 1964.

Pseudagrion aguessei Pinhey, 1964 : 1146-1147, fig.1 [Sierra Leone].
+*Pseudagrion aguessei* Pinhey ; Tchibozo & Dijkstra, 2004:4.
+*Pseudagrion aguessei* Pinhey ; Dijkstra & Vick, 2004:233.

Distribution : **Bénin** ; Mali ; Sierra Leone ; [Soudan du Sud ?].

Matériel:

- Bénin : Tanguiéta district, Sources aux Éléphants at Pendjari, alt. 273 m, 10.93465, 1.50624, 20-V-2001, col. Séverin L. Tchibozo (1 mâle, 1 femelle, RMNH Naturalis Biodiversity Center, Leiden, The Netherlands).
- Bénin : Tanguiéta district, Tanougou Cascade, 10.80327, 1.44237, 17-V-2001, col. Séverin L. Tchibozo & E.F. Thomassen, det. *Pseudagrion aguessei* (1 mâle, RMNH Naturalis Biodiversity Center, Leiden, The Netherlands).



Pseudagrion aguessei. Carte de distribution globale (préparée à partir de iNaturalist). Les petits carrés (orange ou bruns) sont les données de iNaturalist, les petits points rouges sont les données de GBIF et les petits points jaunes sont basés sur la page web de ADDO (les localités sont approximatives).



Pseudagrion aguessei. Carte de distribution au Bénin (préparée à partir de iNaturalist). Les petits carrés (orange ou bruns) sont les données de iNaturalist, les petits points rouges sont les données de GBIF et les petits points jaunes sont basés sur la page web de ADDO (les localités sont approximatives).



Pseudagrion aguessei. Congo @ Giuseppe Fabrizio Turrisi.

[*Pseudagrion furcigerum* (Rambur, 1842)].

Agrion furcigerum Rambur, 1842 : 261 [Afrique du Sud (Cap)].
+*Pseudagrion furcigerum* (Rambur) ; Fraser, 1951:1078. [Nous ne savons pas à quelle espèce cette citation correspond en réalité]

Distribution : Afrique du Sud. Il est pratiquement impossible que cette espèce se trouve au Bénin. Selon la page web de ADDO (http://addo.adu.org.za/index.php?taxon_id=32900) l'espèce n'est connue que d'Afrique du Sud.

Matériel:

- Bénin (Dahomey) : Atakora : Tanougou, alt. 500 m, 10.80327, 1.44237, 25-VI-1950 (1 mâle) (Fraser, 1951).
- Bénin (Dahomey) : Donga : Bassila, 9.28281472, 1.57093639, 26-VI / 3-VII-1950 (4 mâles) (Fraser, 1951).

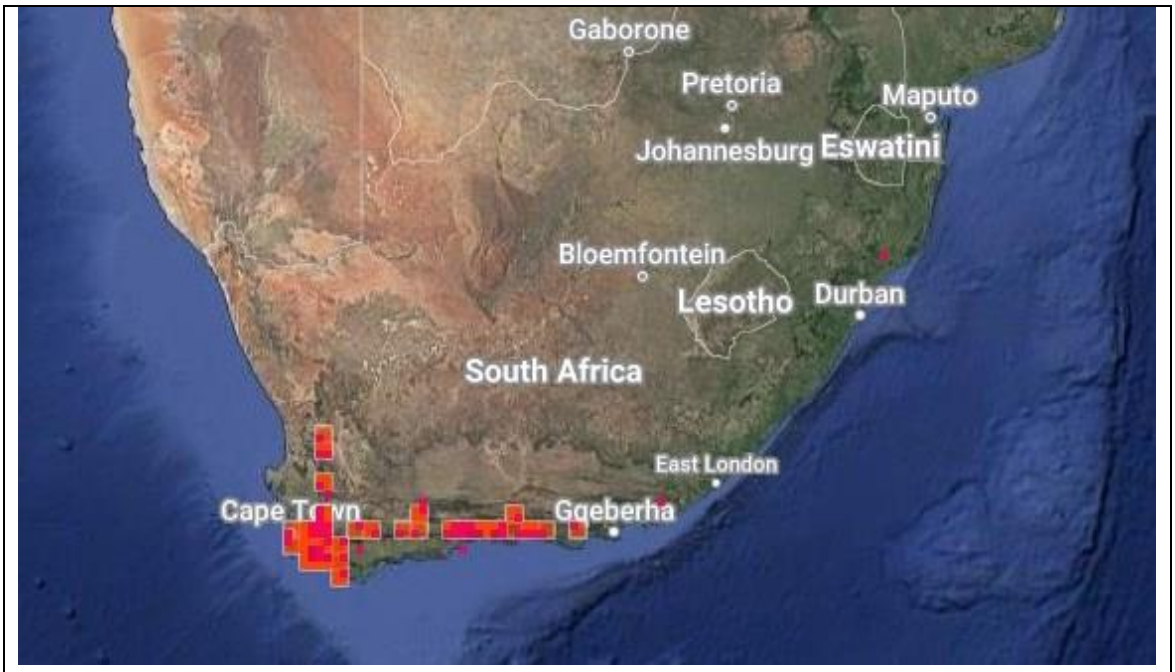

Pseudagrion furcigerum. Carte de distribution globale (préparée à partir de iNaturalist). Les petits carrés (orange ou bruns) sont les données de iNaturalist, les petits points rouges sont les données de GBIF et les petits points jaunes sont basés sur la page web de ADDO (les localités sont approximatives).

Pseudagrion glaucescens Selys, 1876.

Agrion (Pseudagrion) glaucescens Selys, 1876 : 498, [208 sep.] [Sierra Leone].
Pseudagrion zumbense Navás, 1917 : 72 [Mozambique].
Pseudagrion mozambicensis Pinhey, 1962 : 894 [Mozambique].
Pseudagrion glaucescens zambesiensis Pinhey, 1964 : 7, 73 [Mozambique].
+*Pseudagrion glaucescens* Selys ; Tchibozo & Dijkstra, 2004:4.

Distribution : Angola ; **Bénin** ; Botswana ; Burkina Faso ; Cameroun ; République Centrafricaine ; Tchad ; Congo (Brazzaville) ; République Démocratique du Congo ; Gabon ; Gambie ; Ghana ; Kenya ; Liberia ; Malawi ; Mali ; Mozambique ; Namibie ; Nigéria ; Sénégal ; Sierra Leone ; Tanzanie ; Togo ; Ouganda ; Zambie ; Zimbabwe.

Matériel :

- Bénin : Banikoara district, Mékrou, alt. 173 m, 11.43118, 2.22142, 9-VII-2001, col. Séverin L. Tchibozo, det. *Pseudagrion glaucescens* (1 mâle, RMNH Naturalis Biodiversity Center, Leiden, The Netherlands).
- Bénin : Savè district, Atchibouri, dry pool, 7.966667, 2.533333, 20-III-1983, U. Bröring & R. Niedringhaus, det. *Pseudagrion glaucescens*.
- Bénin : Ouémé : Bonou : Damè-Wogon, 6.934383 N, 2.409618 E, 6-III-2013, col. Houngbédji M.G., Dakpogan S.C., Toundoh C., Houndemikon G and Oga A.
- Bénin : Ouémé, Bonou, 6.93438344, 2.4096179, ONG ODDB, https://www.inaturalist.org/observations/8478680

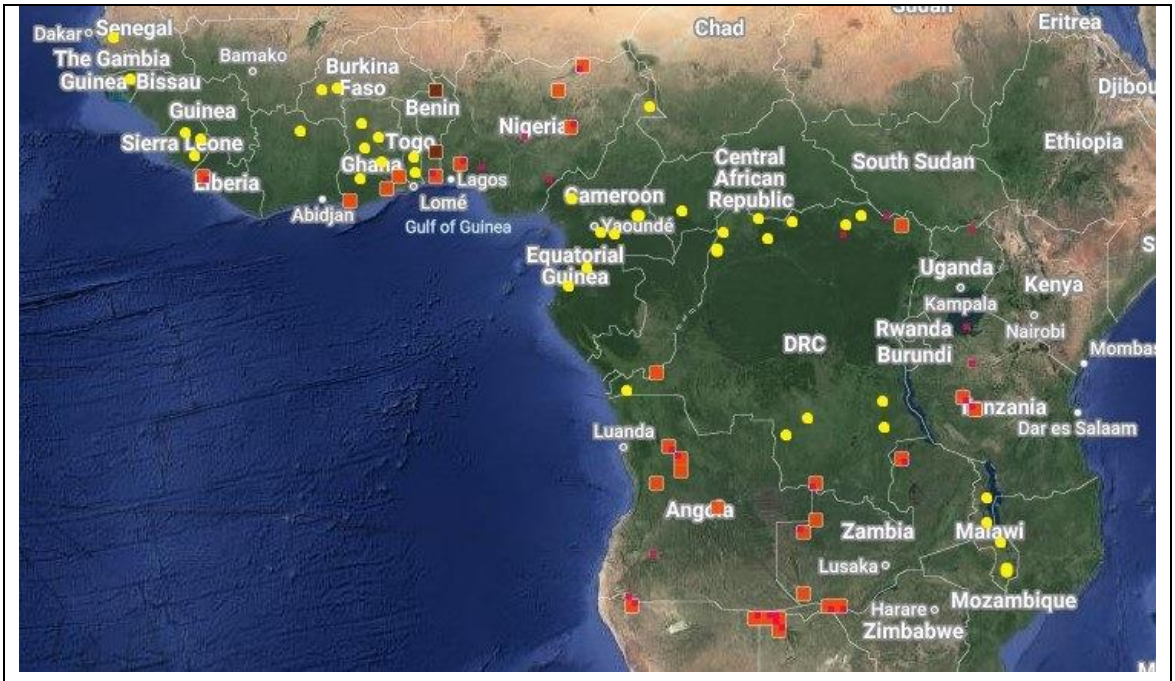

Pseudagrion glaucescens. Carte de distribution globale (préparée à partir de iNaturalist). Les petits carrés (orange ou bruns) sont les données de iNaturalist, les petits points rouges sont les données de GBIF et les petits points jaunes sont basés sur la page web de ADDO (les localités sont approximatives).

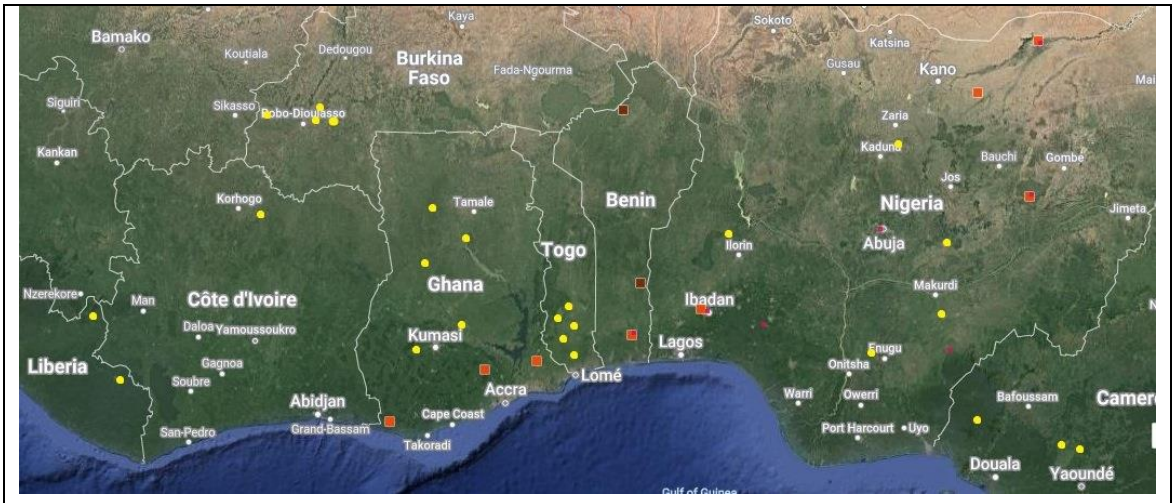

Pseudagrion glaucescens. Carte de distribution au Bénin (préparée à partir de iNaturalist). Les petits carrés (orange ou bruns) sont les données de iNaturalist, les petits points rouges sont les données de GBIF et les petits points jaunes sont basés sur la page web de ADDO (les localités sont approximatives).



Pseudagrion glaucescens. Bénin : Bonou : Gnanhouizounmè @ Mariano Houngbéedji et l'ONG Organisation pour le Développement Durable et la Biodiversité (ODDB) https://www.inaturalist.org/observations/8478680

Pseudagrion glaucum (Sjöstedt, 1900).

Coenagrion glaucum Sjöstedt, 1900 : 61 [Cameroun].
Pseudagrion basicornu Nielsen, 1934 : 183 (*nomen nudum*).
Pseudagrion basicornu Schmidt, 1936 : 8, 62-64, figs. 33-35 (nouveau nom pour *Pseudagrion basicornu* Nielsen, 1934, *nomen nudum*) [République du Congo].
+*Pseudagrion basicornu* Nielsen in Ris ; Fraser, 1951:1078.
+*Pseudagrion basicornu* Schmidt ; Tchibozo & Dijkstra, 2004:4.
+*Pseudagrion basicornu* Schmidt ; Tchibozo, Aberlenc, Ryckewaert & Le Gall, 2008:500.
+*Pseudagrion glaucum* (Sjöstedt) ; Romera, 2024 : 9, fig. 14.

Distribution : Angola ; **Bénin** ; Botswana ; Burkina Faso ; Cameroun ; République centrafricaine ; Tchad ; Congo-Brazzaville ; République Démocratique du Congo ; Gabon ; Gambie ; Ghana ; Kenya ; Libéria ; Malawi ; Mali ; Mozambique ; Namibie ; Nigéria ; Sénégal ; Sierra Leone ; Tanzanie ; Togo ; Ouganda ; Zambie ; Zimbabwe.

Matériel :

- Bénin (Dahomey) : Plateau : Kétou, 7.3578 N, 2.6008 E, 10-V-1950 (1 mâle) (Fraser, 1951).
- Bénin : Zogbodomey district, Lokoli, 7.04905, 2.24941, 15-X-2001, Séverin L. Tchibozo, det. *Pseudagrion glaucum*.
- Bénin : Forêt de Lokoli, alt. 22 m, 7.04905, 2.24941, 18/20-V-2002, col. Séverin L. Tchibozo, det. *Pseudagrion glaucum* (4 mâles, RMNH Naturalis Biodiversity Center, Leiden, The Netherlands).
- Bénin : Forêt de Lokoli, alt. 22 m, 7.04905, 2.24941, 12-XI-2002, col. Séverin L. Tchibozo, det. *Pseudagrion glaucum* (1 femelle, RMNH Naturalis Biodiversity Center, Leiden, The Netherlands).
- Bénin : Forêt de Lokoli, alt. 22 m, 7.04905, 2.24941, forêt marécageuse, avril à novembre 2006 (Tchibozo, Aberlenc, Ryckewaert & Le Gall, 2008).
- Bénin : Hlanzoun (Lokoli), forêt marécageuse, 7.049, 2.249, mai à juillet 2021 (Romera, 2024).
- Bénin : Ouémé : Bonou district, Ouémé River at Gnanhouizoumè, 6.9, 2.4, 14-VI-2001, Séverin L. Tchibozo, det. *Pseudagrion glaucum*.
- Bénin : Ouémé : Bonou district, Ouémé River, Forêt de Gnanhouizoumè, alt. 50 m, 6.90598, 2.44778, 16-VI-2001, col. Séverin L. Tchibozo, det. *Pseudagrion glaucum* (1 femelle, RMNH Naturalis Biodiversity Center, Leiden, The Netherlands).
- Bénin : Ouémé : Bonou district, Ouémé River, Forêt de Gnanhouizoumè, alt. 50 m, 6.90598, 2.44778, 31-VII-2001, col. Séverin L. Tchibozo, det.

Pseudagrion glaucum (6 mâles, 1 femelle, RMNH Naturalis Biodiversity Center, Leiden, The Netherlands).

- Bénin : Zou : Zogbodomey : Massi, 7.033333 N, 2.25 E, 1-XI-2006, col. Séverin Tchibozo *et al*.
- Bénin : Zou, Zogbodomey, 7.05297333, 2.26431333, Vincent Romera, https://www.inaturalist.org/observations/84082327
- Bénin : Borgou, Tchaourou, 9.20682222, 2.26956667, Maarten Vanhove, https://www.inaturalist.org/observations/112657757



Pseudagrion glaucum. Carte de distribution globale (préparée à partir de iNaturalist). Les petits carrés (orange ou bruns) sont les données de iNaturalist, les petits points rouges sont les données de GBIF et les petits points jaunes sont basés sur la page web de ADDO (les localités sont approximatives).

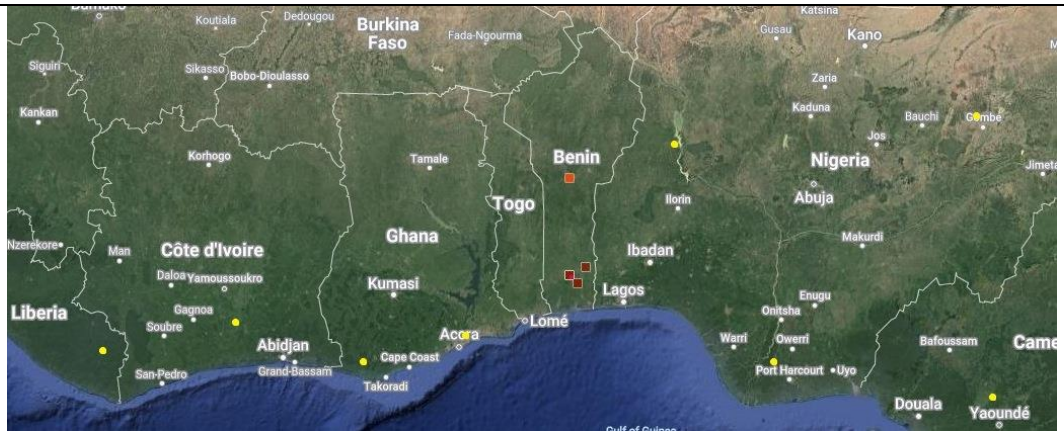

Pseudagrion glaucum. Carte de distribution au Bénin (préparée à partir de iNaturalist). Les petits carrés (orange ou bruns) sont les données de iNaturalist, les petits points rouges sont les données de GBIF et les petits points jaunes sont basés sur la page web de ADDO (les localités sont approximatives).



Pseudagrion glaucum. Congo (Brazzaville). © Dérozier Violette.
https://www.inaturalist.org/observations/42091689



Pseudagrion glaucum. République Démocratique du Congo. © Bart Wursten.
https://www.inaturalist.org/observations/144791623

Pseudagrion hamoni Fraser, 1955.

+*Pseudagrion acaciae* Förster ; Fraser, 1951:1078-1079.
Pseudagrion Hamoni Fraser, 1955 : 239-240 [Burkina Faso].
=*Pseudagrion whellani* Pinhey, 1956 : 18-22, figs. 1-2 [Holotype de l'Ouganda].
+*Pseudagrion hamoni* Fraser ; Dumont, 1978:123-124, 129-132, figs. 16-19, 22-23.
+*Pseudagrion hamoni* Fraser ; Tchibozo & Dijkstra, 2004:4.
+*Pseudagrion hamoni* Fraser ; Lieckweg & Niedringhaus, 2006:72.
+*Pseudagrion hamoni* Fraser ; Tchibozo, Aberlenc, Ryckewaert & Le Gall, 2008:500.
+*Pseudagrion hamoni* (Fraser) ; Romera, 2024 : 9.

Distribution : Algérie ; Angola ; **Bénin** ; Botswana ; Burkina Faso ; Côte d'Ivoire ; Cameroun ; République Centrafricaine ; Tchad ; Congo (Brazzaville) ; République Démocratique du Congo ; Ethiopie ; Gabon ; Gambie ; Ghana ; Kenya ; Liberia ; Libye ; Malawi ; Mali ; Mauritanie ; Mozambique ; Namibie ; Niger ; Nigéria ; République de Guinée ; Afrique du Sud ; Rwanda ; Sénégal ; Sierra Leone ; Soudan du Sud ; Soudan ; Swaziland ; Tanzanie ; Togo ; Ouganda ; Zambie ; Zimbabwe.

Matériel :

- Bénin : Alibori : Kandi district, 11.15, 2.783333, 27-VIII-1980, U. Bröring & R. Niedringhaus, det. *Pseudagrion hamoni*.
- Bénin (Dahomey) : Atakora : Tanougou, alt. 600 m, 10.80327, 1.44237, 23-25-VI-1950 (1 mâle) (Fraser, 1951).
- Bénin : Pikiré, alt. 316 m, 10.74173, 2.12449, 10-VII-2001, col. Séverin L. Tchibozo, det. *Pseudagrion hamoni* (1 mâle, 1 femelle, RMNH Naturalis Biodiversity Center, Leiden, The Netherlands).
- Bénin : Borgou : Parakou district, Okpara River Dam, alt. 296 m, 9.30846, 2.74944, 1/2-VI-2002, col. Séverin L. Tchibozo, det. *Pseudagrion hamoni* (1 mâle, RMNH Naturalis Biodiversity Center, Leiden, The Netherlands).
- Bénin : Tchaoarou district, Beterou, 9.183667, 2.333333, 10-III-1982, U. Bröring & R. Niedringhaus & E.F. Thomassen, det. *Pseudagrion hamoni* (Lieckweg & Niedringhaus, 2006).
- Bénin : Beterou, 9.183667, 2.333333, 19-II-2005, col. E.F. Thomassen, det. *Pseudagrion hamoni* (1 mâle, RMNH Naturalis Biodiversity Center, Leiden, The Netherlands).
- Bénin : Tchaoarou district, Nanoué river at Wari-Maro, 9.150333, 2.183333, 20-II-2005, Séverin L. Tchibozo & E.F. Thomassen, det. *Pseudagrion hamoni*.

- Bénin : Ouèssè district, Toui-VAP, alt. 306 m, 8.72351, 2.66288, 4/5-XI-2001, col. Séverin L. Tchibozo, det. *Pseudagrion hamoni* (9 mâles, RMNH Naturalis Biodiversity Center, Leiden, The Netherlands).
- Bénin : Savè district, Atchibouri, dry pool, 7.966667, 2.533333, 20-III-1983, U. Bröring & R. Niedringhaus, det. *Pseudagrion hamoni*.
- Bénin : Savè district, Atchibouri, temp pool, 7.983333, 2.566667, 3-VI-2002, col. Séverin L. Tchibozo, det. *Pseudagrion hamoni* (2 mâles, 2 femelles, RMNH Naturalis Biodiversity Center, Leiden, The Netherlands).
- Bénin : étang près de Savè, 8.0336, 2.485, 23-VIII-1980 (Lieckweg & Niedringhaus, 2006).
- Bénin : Zogbodomey district, Lokoli, 7.04905, 2.24941, 15-X-2001, Séverin L. Tchibozo, det. *Pseudagrion hamoni*.
- Bénin : Forêt de Lokoli, alt. 22 m, 7.04905, 2.24941, 13-XI-2002, col. Séverin L. Tchibozo, det. *Pseudagrion hamoni* (1 mâle, 1 femelle, RMNH Naturalis Biodiversity Center, Leiden, The Netherlands).
- Bénin : Forêt de Lokoli, alt. 22 m, 7.04905, 2.24941, forêt marécageuse, avril à novembre 2006 (Tchibozo, Aberlenc, Ryckewaert & Le Gall, 2008).
- Bénin : Hlanzoun (Lokoli), forêt marécageuse, 7.049, 2.249, mai à juillet 2021 (Romera, 2024).
- Bénin : Zou : Zogbodomey : Massi, 7.033333 N, 2.25 E, 1-XI-2006, col. Séverin Tchibozo *et al*.
- Bénin : Zou, Zogbodomey, 7.03348, 2.23135, Vincent Romera, https://www.inaturalist.org/observations/84678137
- Bénin : Atakora, Tanguiéta, 10.6922366, 1.28276881, AMADOU BAHLEMAN FARID, https://www.inaturalist.org/observations/35540180

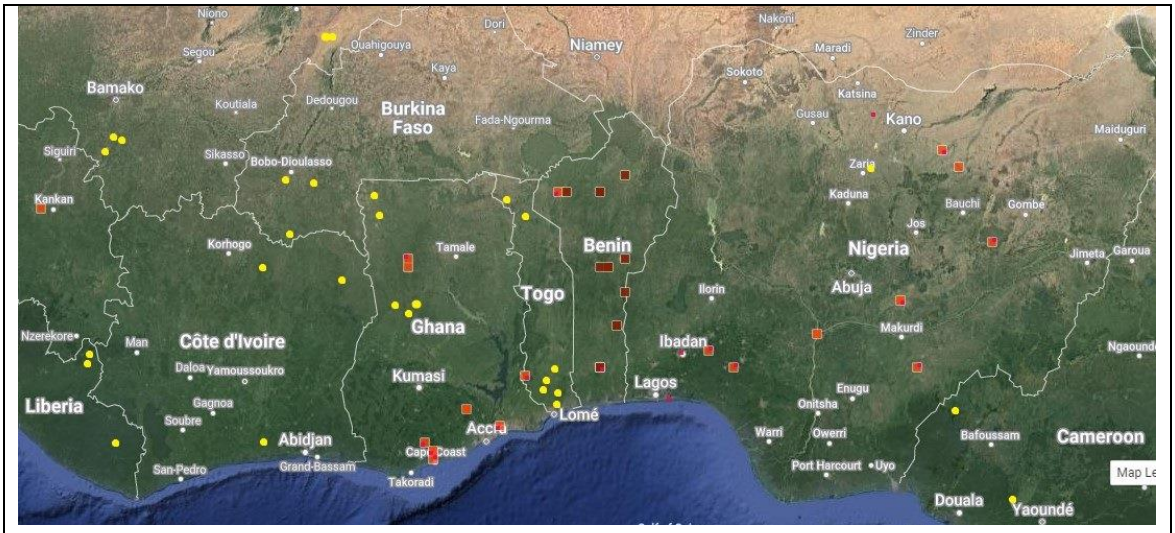

Pseudagrion hamoni. Carte de distribution au Bénin (préparée à partir de iNaturalist). Les petits carrés (orange ou bruns) sont les données de iNaturalist, les petits points rouges sont les données de GBIF et les petits points jaunes sont basés sur la page web de ADDO (les localités sont approximatives).

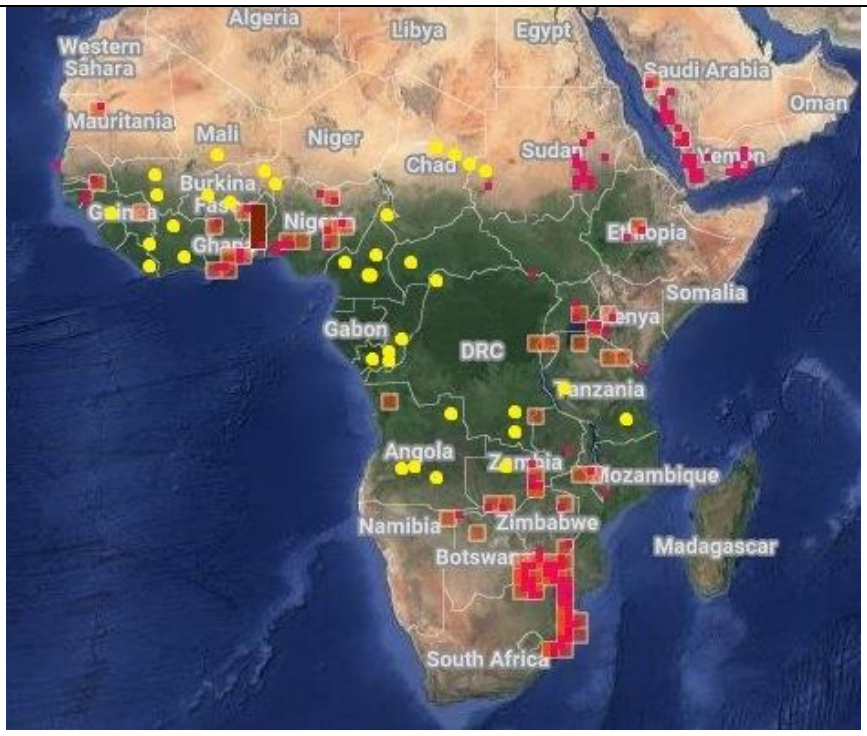

Pseudagrion hamoni. Carte de distribution globale (préparée à partir de iNaturalist). Les petits carrés (orange ou bruns) sont les données de iNaturalist, les petits points rouges sont les données de GBIF et les petits points jaunes sont basés sur la page web de ADDO (les localités sont approximatives).



Pseudagrion hamoni. Mâle. Sources aux éléphants (Batia, Pendjari).



Pseudagrion hamoni. Afrique du Sud. © Vladimir Onishko.
https://www.inaturalist.org/observations/198919543



Pseudagrion hamoni. Afrique du Sud. © Vladimir Onishko.
https://www.inaturalist.org/observations/217252642

Pseudagrion kersteni (Gerstäcker, 1869).

Agrion kersteni Gerstäcker, 1869 : 222 [Tanzanie].
=*Agrion deckeni* Gerstäcker, 1869 : 222 [Togo].
=*Pseudagrion praetextatum* Selys, 1876 : 204 [Zanzibar].
=*Pseudagrion kilimandjaricum* Sjöstedt, 1909 : 47 [Tanzanie].
+*Pseudagrion kersteni* Gerstäcker ; Fraser, 1951:1079.
=*Pseudagrion williamsi* Pinhey, 1964 : 327 [« North Rhodesia »].
+*Pseudagrion kersteni* Gerstäcker ; Tchibozo & Dijkstra, 2004:4.

Distribution : Angola ; **Bénin** ; Botswana ; Burkina Faso ; Cameroun ; République Centrafricaine ; Tchad ; République Démocratique du Congo ; Guinée Equatoriale ; Erythrée ; Ethiopie ; Ghana ; Kenya ; Liberia ; Malawi ; Mali ; Mozambique ; Namibie ; Nigéria ; Afrique du Sud ; Rwanda ; Sierra Leone ; Somalie ; Soudan ; Swaziland ; Tanzanie ; Togo ; Ouganda ; Zambie ; Zimbabwe.

Matériel :

- Bénin : Tanguiéta district, Sources aux Eléphants at Pendjari, alt. 273 m, 10.93465, 1.50624, 20-V-2001, col. Séverin L. Tchibozo (1 mâle, 1 femelle)
- Bénin (Dahomey) : Tanguiéta district, Atakora : Tanougou, alt. 600 m, 10.80327, 1.44237, 23-25-VI-1950 (2 mâles) (Fraser, 1951).
- Bénin : Tanguiéta district, Tanougou, alt. 265 m, 10.80327, 1.44237, 17-V-2001, col. Séverin L. Tchibozo, det. Pseudagrion kersteni (1 mâle, RMNH Naturalis Biodiversity Center, Leiden, The Netherlands).
- Bénin : Beterou : Chutes de Tanougou, 10.80327, 1.44237, 30-I-2008, photographie par Benoît Guillon, submitted as addition 2014 by KD Dijkstra, det. *Pseudagrion kersteni* https://www.meslibellules.fr/benin/pages_web_benin/pseudagrion_kersteni.html
- Bénin : Forêt de Pobè, alt. 39 m, 6.95, 2.7, 4-V-2002, col. Séverin L. Tchibozo, det. *Pseudagrion kersteni* (1 mâle, RMNH Naturalis Biodiversity Center, Leiden, The Netherlands).
- Bénin : Sous-préfecture de Sakété, Aguidi, 6.78333, 2.68333, 20-XII-2000, col. E.F. Thomassen, det. *Pseudagrion kersteni* (1 mâle, RMNH Naturalis Biodiversity Center, Leiden, The Netherlands).
- Bénin : Borgou, Tchaourou, 9.30769, 2.315834, Benoît Guillon, https://www.inaturalist.org/observations/187396788
- Bénin : Collines, Savè, 7.97733176, 2.37991333, ONG ODDB, https://www.inaturalist.org/observations/9496539
- Bénin : Atakora, Tanguiéta, 10.8872538, 1.28540039, ONG OeBénin, https://www.inaturalist.org/observations/32952283

- Bénin : Atakora, Tanguiéta, 10.8872538, 1.28540039, ONG OeBénin, https://www.inaturalist.org/observations/32952299

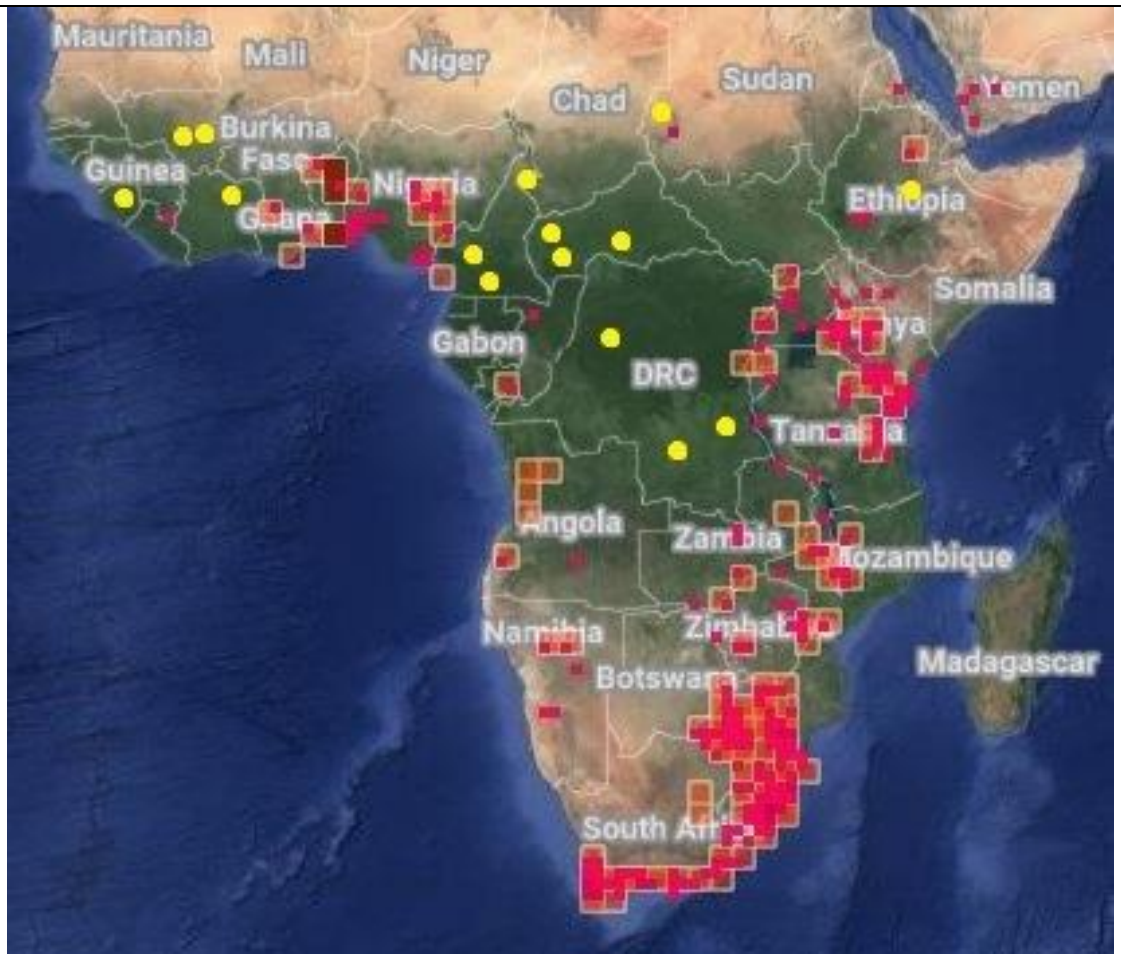

Pseudagrion kersteni. Carte de distribution globale (préparée à partir de iNaturalist). Les petits carrés (orange ou bruns) sont les données de iNaturalist, les petits points rouges sont les données de GBIF et les petits points jaunes sont basés sur la page web de ADDO (les localités sont approximatives).

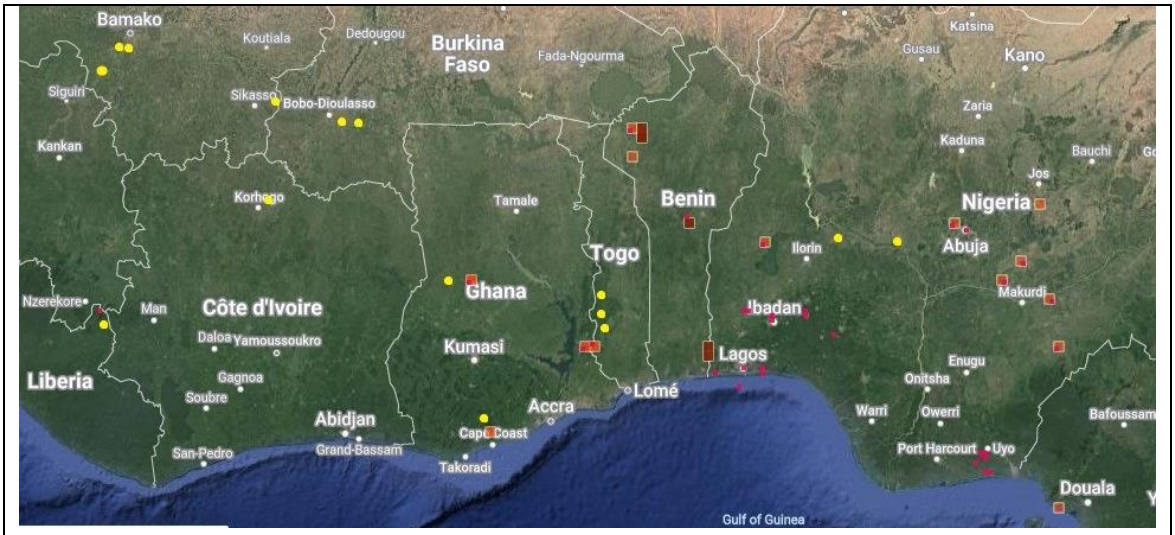

Pseudagrion kersteni. Carte de distribution au Bénin (préparée à partir de iNaturalist). Les petits carrés (orange ou bruns) sont les données de iNaturalist, les petits points rouges sont les données de GBIF et les petits points jaunes sont basés sur la page web de ADDO (les localités sont approximatives).



Pseudagrion kersteni. Mâle. Lokoli.



Pseudagrion kersteni. Kenya. © Mike Plagens.
https://www.inaturalist.org/observations/219446069



Pseudagrion kersteni. Guinée Conakry. Mâle. Det. Robert Taylor.

Pseudagrion melanicterum Selys, 1876.

Agrion (Pseudagrion) melanicterum Selys, 1876 : 492 [202 sep.] [Sierra Leone].
+*Pseudagrion melanicterum* Selys ; Fraser, 1951:1078.
+*Pseudagrion melanicterum* Selys ; Tchibozo & Dijkstra, 2004:4.

Distribution : Angola ; **Bénin** ; Bioko (Fernando Po), Burkina Faso ; Côte d'Ivoire ; Cameroun ; République Centrafricaine ; Congo (Brazzaville) ; République Démocratique du Congo ; Guinée Equatoriale ; Gabon ; Ghana ; Guinée-Bissau ; Kenya ; Liberia ; Nigéria ; République de Guinée ; Sénégal ; Sierra Leone ; Soudan ; Tanzanie ; Togo ; Ouganda ; Zambie.

Matériel:

- Bénin (Dahomey) : Atakora : Koussokoingou, alt. 600-700 m, 10.181, 1.203, 13/21-VI-1950 (1 mâle) (Fraser, 1951).
- Bénin : Tchaoarou district, Odoidjoukon, 9.117, 2.15, 25-II-2005, col. E.F. Thomassen, det. *Pseudagrion melanicterum* (1 mâle, RMNH Naturalis Biodiversity Center, Leiden, The Netherlands).
- Bénin (Dahomey) : Donga : Bassila, 9.28281472, 1.57093639, 26-VI / 3-VII-1950 (4 mâles) (Fraser, 1951).
- Bénin : Forêt de Pobè, alt. 39 m, 6.95, 2.7, 9-XII-2001, col. Séverin L. Tchibozo, det. *Pseudagrion melanicterum* (2 mâles, 2 femelles, RMNH Naturalis Biodiversity Center, Leiden, The Netherlands).
- Bénin : Forêt de Pobè, alt. 39 m, 6.95, 2.7, 4-V-2002, col. Séverin L. Tchibozo, det. *Pseudagrion melanicterum* (6 mâles, 1 femelle, RMNH Naturalis Biodiversity Center, Leiden, The Netherlands).
- Bénin : Forêt de Pobè, alt. 39 m, 6.95, 2.7, 6-VII-2002, col. Séverin L. Tchibozo, det. *Pseudagrion melanicterum* (5 mâles, 3 femelles, RMNH Naturalis Biodiversity Center, Leiden, The Netherlands).
- Bénin : Pobè forest, 6.95, 2.7, 16-III-2014, observation, submitted as addition 2014 by KD Dijkstra, Guy Manners, det. *Pseudagrion melanicterum* (1 ex.).
- Bénin : Sous-préfecture de Sakété, Aguidi, 6.78333, 2.68333, 20-XII-2000, col. E.F. Thomassen, det. *Pseudagrion melanicterum* (1 mâle, RMNH Naturalis Biodiversity Center, Leiden, The Netherlands).
- Bénin : Forêt de Niaouli, alt. 124 m, 6.71, 2.11, 4-XI-2002, col. Séverin L. Tchibozo (1 mâle, 1 femelle, RMNH Naturalis Biodiversity Center, Leiden, The Netherlands)
- Bénin : Allada district, Agricultural research station at Niaouli, 6.716667, 2.116667, 12-XII-2001, Séverin L. Tchibozo & E.F. Thomassen, det. *Pseudagrion melanicterum*.

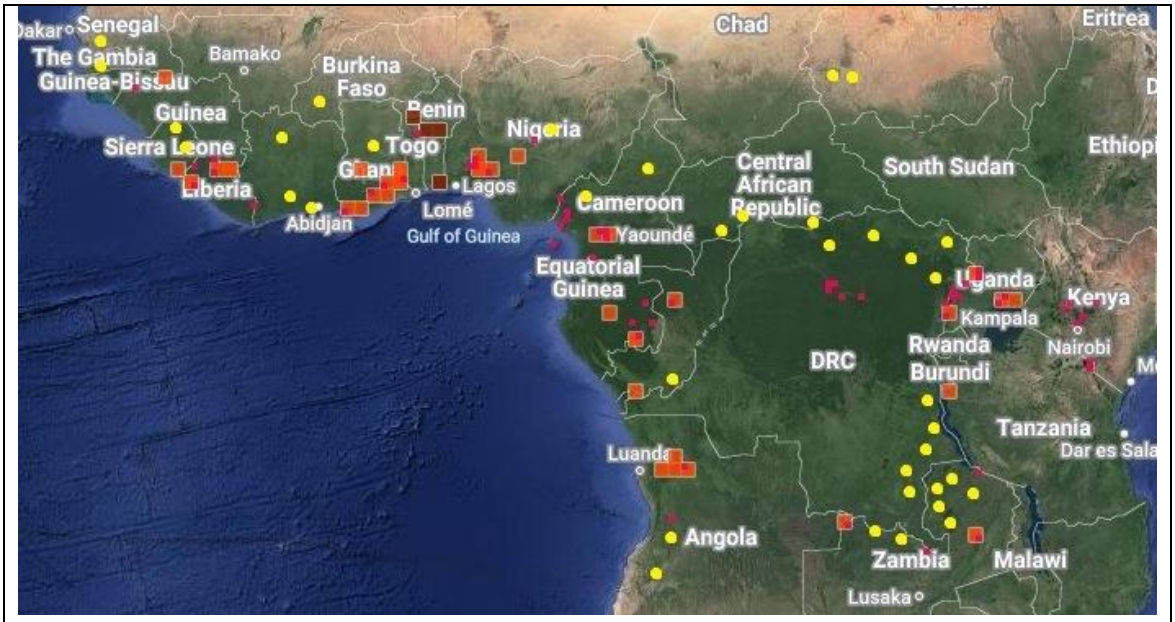

Pseudagrion melanicterum. Carte de distribution globale (préparée à partir de iNaturalist). Les petits carrés (orange ou bruns) sont les données de iNaturalist, les petits points rouges sont les données de GBIF et les petits points jaunes sont basés sur la page web de ADDO (les localités sont approximatives).

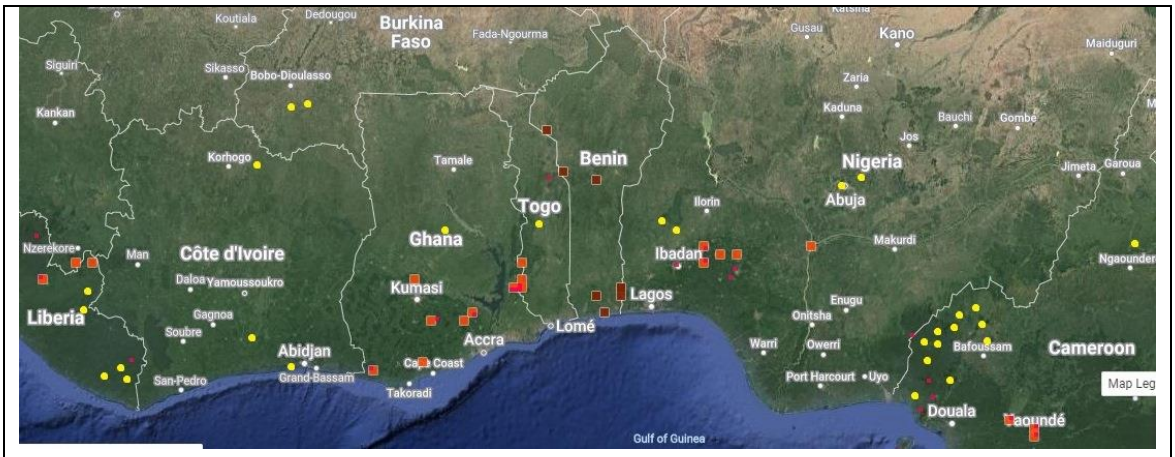

Pseudagrion melanicterum. Carte de distribution au Bénin (préparée à partir de iNaturalist). Les petits carrés (orange ou bruns) sont les données de iNaturalist, les petits points rouges sont les données de GBIF et les petits points jaunes sont basés sur la page web de ADDO (les localités sont approximatives).



Pseudagrion melanicterum. Mâle. Guinée Conakry.



Pseudagrion melanicterum. Mâle et Femelle. Guinée Conakry.

Pseudagrion nubicum Selys, 1876.

Agrion (Pseudagrion) nubicum Selys, 1876 : 211 [Soudan (« Nubie »)].
=*Pseudagrion tricornis* Pinhey, 1967 : 25-26, fig. 7 [Zambia (Rhodésie : Lukwesa)].
+*Pseudagrion nubicum* Selys ; Tchibozo & Dijkstra, 2004:4.
+*Pseudagrion nubicum* Selys ; Lieckweg & Niedringhaus, 2006:74.
+*Pseudagrion nubicum* (Selys) ; Romera, 2024 : 9.

Distribution : **Bénin** ; Botswana ; Burkina Faso ; Cameroun ; Tchad ; République Démocratique du Congo ; Egypte ; Ethiopie ; Gambie ; Ghana ; Kenya ; Liberia ; Mali ; Namibie ; Niger ; Nigéria ; Rwanda ; Sénégal ; Soudan du Sud ; Soudan ; Tanzanie ; Togo ; Ouganda ; Zambie ; Zimbabwe.

Matériel :

- Bénin : Borgou : Beterou, 9.183667, 2.333333, 10-III-1982 (Lieckweg & Niedringhaus, 2006).
- Bénin : Beterou, 9.183667, 2.333333, 20-21-II-2005, collection, E.F. Thomassen, det. *Pseudagrion nubicum* (2 mâles, RMNH Naturalis Biodiversity Center, Leiden, The Netherlands).
- Bénin : Tchaoarou district, Odoijoukon, 9.117, 2.15, 25-II-2005, E.F. Thomassen, det. *Pseudagrion nubicum*.
- Bénin : Forêt de Lokoli, alt. 22 m, 7.04905, 2.24941, 9-VII-2002, col. Séverin L. Tchibozo (1 mâle, 1 femelle)
- Bénin : Hlanzoun (Lokoli), forêt marécageuse, 7.049, 2.249, mai à juillet 2021 (Romera, 2024).
- Bénin : Forêt de Gnanhouizoumè, alt. 50 m, 6.90598, 2.44778, 14-VI-2001, col. Séverin L. Tchibozo (1 mâle)
- Bénin : Forêt de Gnanhouizoumè, alt. 50 m, 6.90598, 2.44778, 20-IV-2002, col. Séverin L. Tchibozo (3 mâles, 2 femelles)
- Bénin : Forêt de Gnanhouizoumè, alt. 50 m, 6.90598, 2.44778, 3-V-2002, col. Séverin L. Tchibozo (3 mâles, 2 femelles)
- Bénin : Azongbossa, alt. 50 m, 6.883333, 2.416667, 1-V-2002, col. Séverin L. Tchibozo (1 mâle, RMNH Naturalis Biodiversity Center, Leiden, The Netherlands)
- Bénin : Ouémé : Adjohoun district, Ouémé River, Forêt de Kpinkonzouimé, alt. 27 m, 6.71924, 2.47161, 3-V-2002, col. Séverin L. Tchibozo (1 mâle, 2 femelles)
- Bénin : Ouémé : Togbota-Agué, alt. 4 m, 6.69289, 2.43489, 25-IV-2002, col. Séverin L. Tchibozo (3 mâles)
- Bénin : Adjarra, alt. 30 m, rivière noire, 6.538, 2.662, 22-IX-2024, col. Séverin L. Tchibozo (1 mâle, photo de terrain sans récolte).
- Bénin : Djègbadji, alt. 9 m, 6.32614, 2.08388, 25-VI-2016, col. Séverin L. Tchibozo (1 mâle, 1 femelle)

- Bénin : Kouffo, Dogbo, 6.74616333, 1.700505, Vincent Romera, https://www.inaturalist.org/observations/87314541
- Bénin : Zou, Zogbodomey, 7.06921667, 2.23146333, Vincent Romera, https://www.inaturalist.org/observations/83762260
- Bénin : Ouémé, Porto-Novo, 6.47475833, 2.615755, Stefaneakame, https://www.inaturalist.org/observations/195777512
- Bénin : Atakora, Tanguiéta, 10.6832546, 1.24984603, AMADOU BAHLEMAN FARID, https://www.inaturalist.org/observations/37756569
- Bénin : Alibori, Karimama, 12.0371897, 3.21425972, Sadam TORO, https://www.inaturalist.org/observations/196625185
- Bénin : Alibori, Karimama, 12.0459431, 3.21154306, Sadam TORO, https://www.inaturalist.org/observations/196624084
- Bénin : Alibori, Karimama, 12.2697314, 2.48726806, ONG OeBénin, https://www.inaturalist.org/observations/148840288
- Bénin : Zou, Zogbodomey, 7.06759667, 2.25364333, Vijay Barve, https://www.inaturalist.org/observations/36843254
- Bénin : Alibori, Karimama, 12.0459781, 3.21151639, Taibou Soule, https://www.inaturalist.org/observations/203888229

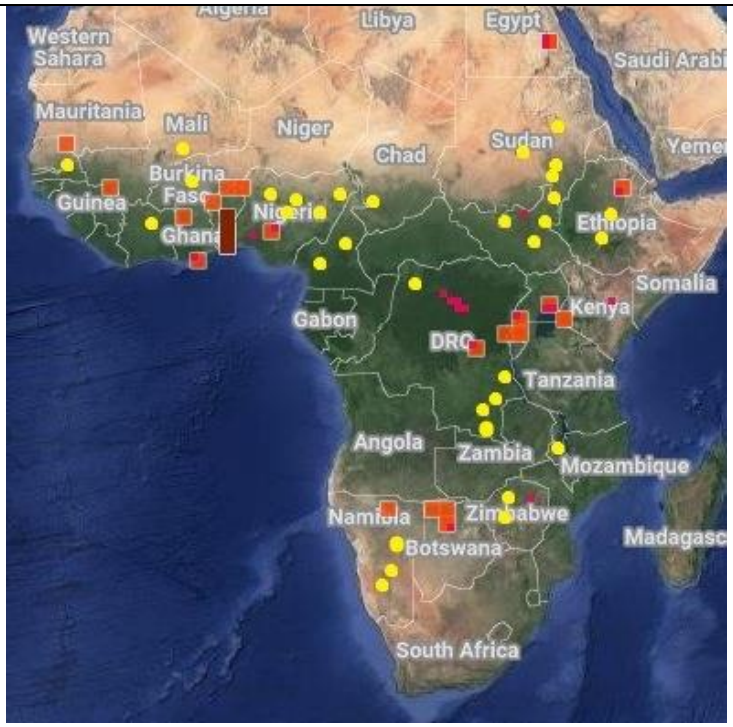

Pseudagrion nubicum. Carte de distribution globale (préparée à partir de iNaturalist). Les petits carrés (orange ou bruns) sont les données de iNaturalist, les petits points rouges sont les données de GBIF et les petits points jaunes sont basés sur la page web de ADDO (les localités sont approximatives).

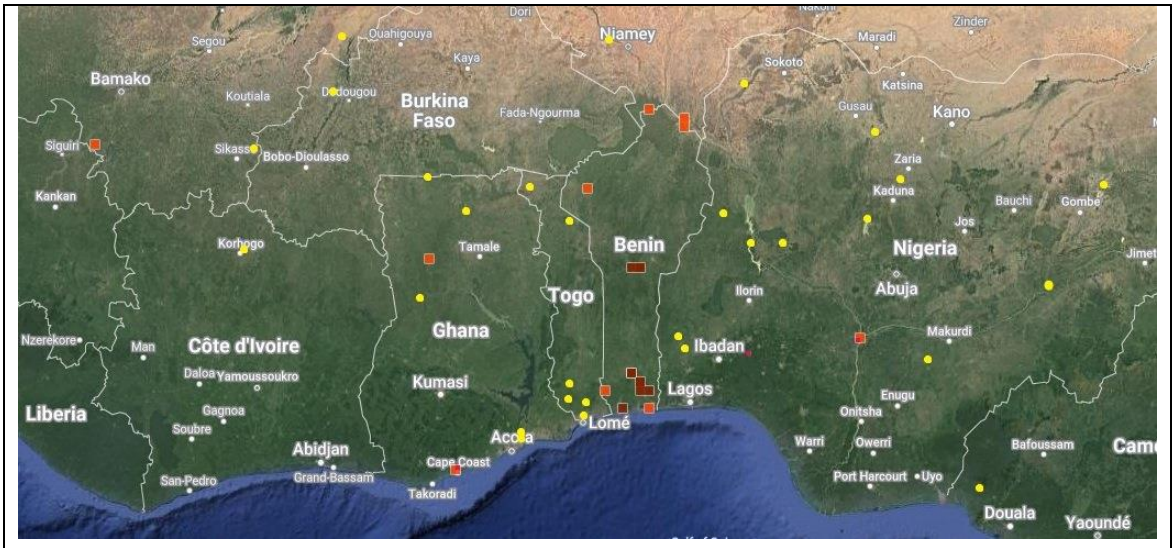

Pseudagrion nubicum. Carte de distribution au Bénin (préparée à partir de iNaturalist). Les petits carrés (orange ou bruns) sont les données de iNaturalist, les petits points rouges sont les données de GBIF et les petits points jaunes sont basés sur la page web de ADDO (les localités sont approximatives).



Pseudagrion nubicum. Mâle. Kpinkonzoumè.



Pseudagrion nubicum. Mâle et Femelle. Lokoli. Aout 2020.



Pseudagrion nubicum. Mâle et Femelle. Juin 2016. Djègbadji.

Pseudagrion sjoestedti Förster, 1906.

Pseudagrion sjoestedti Förster, 1906 : 62 [Cameroun].
=*Pseudagrion wittei* Fraser, 1949 : 7 [République Démocratique du Congo].
+*Pseudagrion sjöstedti* Förster ; Fraser, 1951:1079.
=*Pseudagrion beadlei* Pinhey, 1961 : 33 [Lac Victoria].
=*Pseudagrion greigi* Pinhey, 1961 : 259, figs. 1, 4 [République Démocratique du Congo («Dingila-Uele River»)].
=*Pseudagrion jacksoni* Pinhey, 1961 : 37 [Ouganda].
=*Pseudagrion sjoestedti pseudosjoestedti* Pinhey, 1964 : 7, 88 [Afrique de l'Est].
=*Pseudagrion sjoestedti nigeriensis* Gambles, 1975 : 118 [Nigéria].
+*Pseudagrion sjoestedti* Förster ; Tchibozo & Dijkstra, 2004:4.
+*Pseudagrion sjoestedti* Förster ; Tchibozo, Aberlenc, Ryckewaert & Le Gall, 2008:500.
+*Pseudagrion sjoestedti* (Förster) ; Romera, 2024 : 9.

Distribution : Angola ; **Bénin** ; Bioko (Fernando Po), Botswana ; Burkina Faso ; Côte d'Ivoire ; Cameroun ; République Centrafricaine ; Congo (Brazzaville) ; République Démocratique du Congo ; Guinée Equatoriale ; Gabon ; Gambie ; Ghana ; Guinée-Bissau ; Kenya ; Liberia ; Malawi ; Mali ; Mozambique ; Namibie ; Nigéria ; Afrique du Sud ; Rwanda ; Sierra Leone ; Soudan du Sud ; Soudan ; Tanzanie ; Togo ; Ouganda ; Zambie ; Zimbabwe.

Matériel :

- Bénin (Dahomey) : Atakora : Tanougou, alt. 600 m, 10.80327, 1.44237, 23-25-VI-1950 (1 mâle, 1 femelle) (Fraser, 1951).
- Bénin : Savè district, Atchibouri, dry pool, 7.966667, 2.533333, 20-III-1983, U. Bröring & R. Niedringhaus, det. *Pseudagrion sjoestedti*.
- Bénin : Forêt de Lokoli, alt. 22 m, 7.04905, 2.24941, 19/20-V-2002, col. Séverin L. Tchibozo (3 mâles)
- Bénin : Forêt de Lokoli, alt. 22 m, 7.04905, 2.24941, 9-VII-2002, col. Séverin L. Tchibozo (1 mâle)
- Bénin : Forêt de Lokoli, alt. 22 m, 7.04905, 2.24941, 13-XI-2002, col. Séverin L. Tchibozo (1 mâle)
- Bénin : Forêt de Lokoli, alt. 22 m, 7.04905, 2.24941, forêt marécageuse, avril à novembre 2006 (Tchibozo, Aberlenc, Ryckewaert & Le Gall, 2008).
- Bénin : Hlanzoun (Lokoli), forêt marécageuse, 7.049, 2.249, mai à juillet 2021 (Romera, 2024).
- Bénin : Forêt de Gnanhouizoumè, alt. 50 m, 6.90598, 2.44778, 3-V-2002, col. Séverin L. Tchibozo (1 mâle)

- Bénin : Ouémé : Adjohoun district, Ouémé River, Forêt de Kpinkonzouimé, alt. 27 m, 6.71924, 2.47161, 3-V-2002, col. Séverin L. Tchibozo (1 mâle)
- Bénin : Zou : Zogbodomey : Massi, 7.033333 N, 2.25 E, 1-XI-2006, col. Séverin Tchibozo *et al*.
- Bénin : Zou, Zogbodomey, 7.06932333, 2.231105, Vincent Romera, https://www.inaturalist.org/observations/83762267

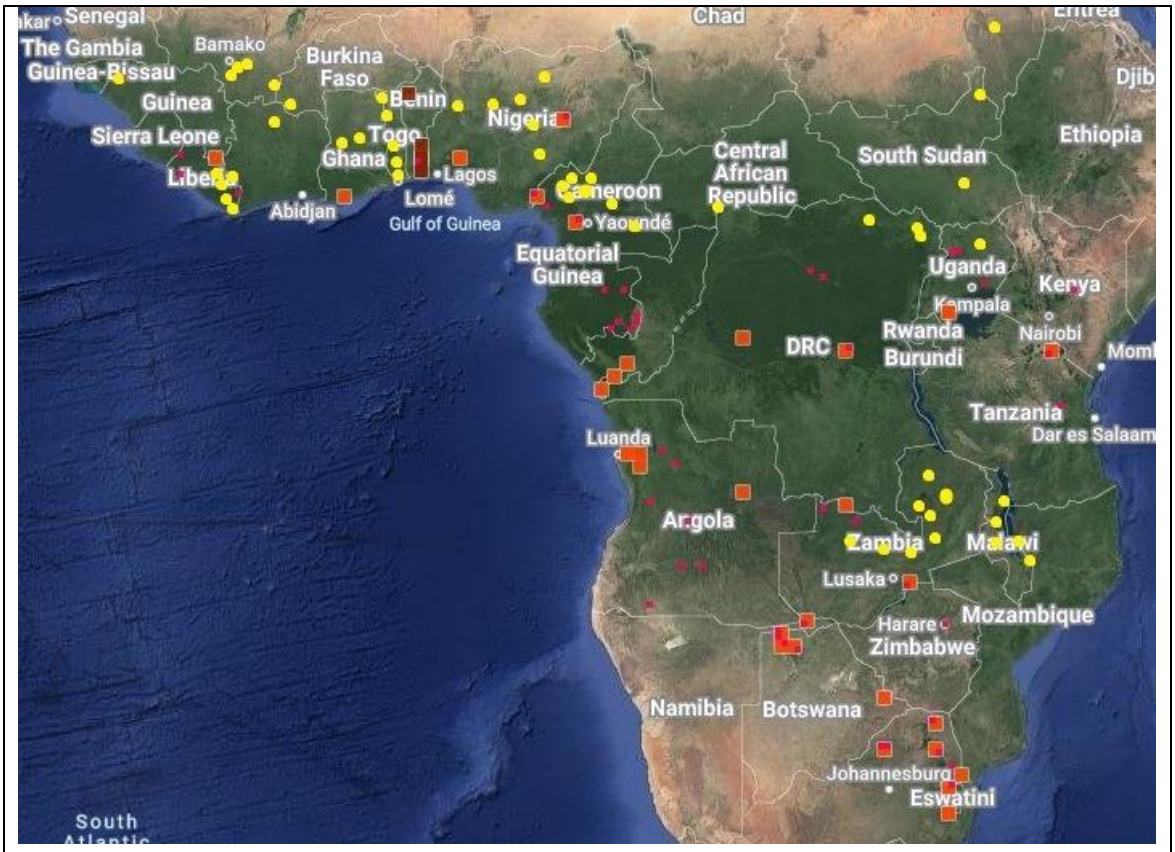

Pseudagrion sjoestedti. Carte de distribution globale (préparée à partir de iNaturalist). Les petits carrés (orange ou bruns) sont les données de iNaturalist, les petits points rouges sont les données de GBIF et les petits points jaunes sont basés sur la page web de ADDO (les localités sont approximatives).

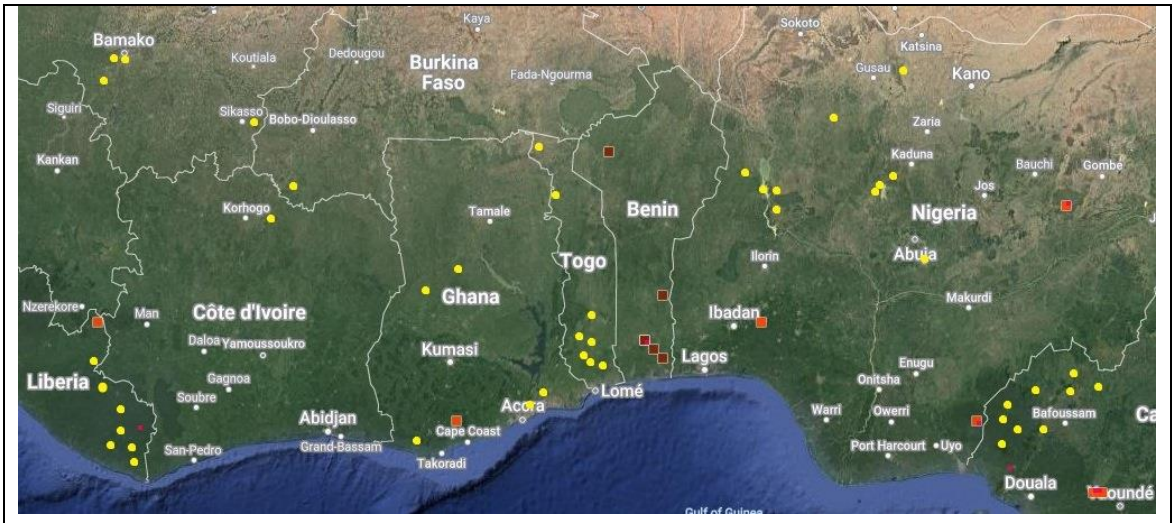

Pseudagrion sjoestedti. Carte de distribution au Bénin (préparée à partir de iNaturalist). Les petits carrés (orange ou bruns) sont les données de iNaturalist, les petits points rouges sont les données de GBIF et les petits points jaunes sont basés sur la page web de ADDO (les localités sont approximatives).



Pseudagrion sjoestedti. Liberia. © Marc Languy
https://www.inaturalist.org/observations/141558111



Pseudagrion sjoestedti. Afrique du Sud. © Corné Rautenbach.
https://www.inaturalist.org/observations/195923133



Pseudagrion sjoestedti. Eswatini (Swaziland). © Gerhard Diedericks.
https://www.inaturalist.org/observations/194277771

Pseudagrion sublacteum (Karsch, 1893).

Coenagrion sublacteum Karsch, 1893 : 40 [Togo].
=*Pseudagrion mortoni* Schmidt in Ris, 1936 : 55-56, fig. 28 [Palestine].
=*Pseudagrion pseudomassaicum* Pinhey, 1951 : 93 [Afrique du Sud].
=*Pseudagrion pseudomassaicum* f. *rusingae* Pinhey, 1956 : 22-23 [Ouganda].
=*Pseudagrion pseudomassaicum doualae* Pinhey, 1960 : 260 [Afrique du Sud].
+*Pseudagrion sublacteum* (Karsch) ; Tchibozo & Dijkstra, 2004:4.
+*Pseudagrion sublacteum* (Karsch) ; Romera, 2024 : 9.

Distribution : Angola ; **Bénin** ; Botswana ; Côte d'Ivoire ; Cameroun ; Congo (Brazzaville) ; République Démocratique du Congo ; Ethiopie ; Gambie ; Ghana ; Kenya ; Liberia ; Malawi ; Mali ; Maroc ; Mozambique ; Namibie ; Niger ; Nigéria ; République de Guinée ; Afrique du Sud ; Rwanda ; Sénégal ; Sierra Leone ; Somalie ; Soudan ; Swaziland ; Tanzanie ; Togo ; Ouganda ; Zambie ; Zimbabwe. Asie mineure.

Matériel:

- Bénin : Borgou : Parakou district, 9.333667, 2.783333, 24-VIII-1980, U. Bröring & R. Niedringhaus, det. *Pseudagrion sublacteum*.
- Bénin : Forêt communautaire de Badjamè, alt. 121 m, 6.9426, 1.6732, 24-VIII-2008, col. Séverin L. Tchibozo (1 mâle)
- Bénin : Forêt de Lokoli, alt. 22 m, 7.04905, 2.24941, 3-VIII-2020, col. Séverin L. Tchibozo (1 mâle)
- Bénin : Hlanzoun (Lokoli), forêt marécageuse, 7.049, 2.249, mai à juillet 2021 (Romera, 2024).
- Bénin : Ouémé : Bonou district, Ouémé River at Gnanhouizoumè, 6.9, 2.4, 14-VI-2001, Séverin L. Tchibozo, det. *Pseudagrion sublacteum*.
- Bénin : Ouémé : Bonou district, Ouémé River, Forêt de Gnanhouizoumè, alt. 50 m, 6.90598, 2.44778, 20-IV-2002, col. Séverin L. Tchibozo, det. Pseudagrion sublacteum (2 mâles, RMNH Naturalis Biodiversity Center, Leiden, The Netherlands).

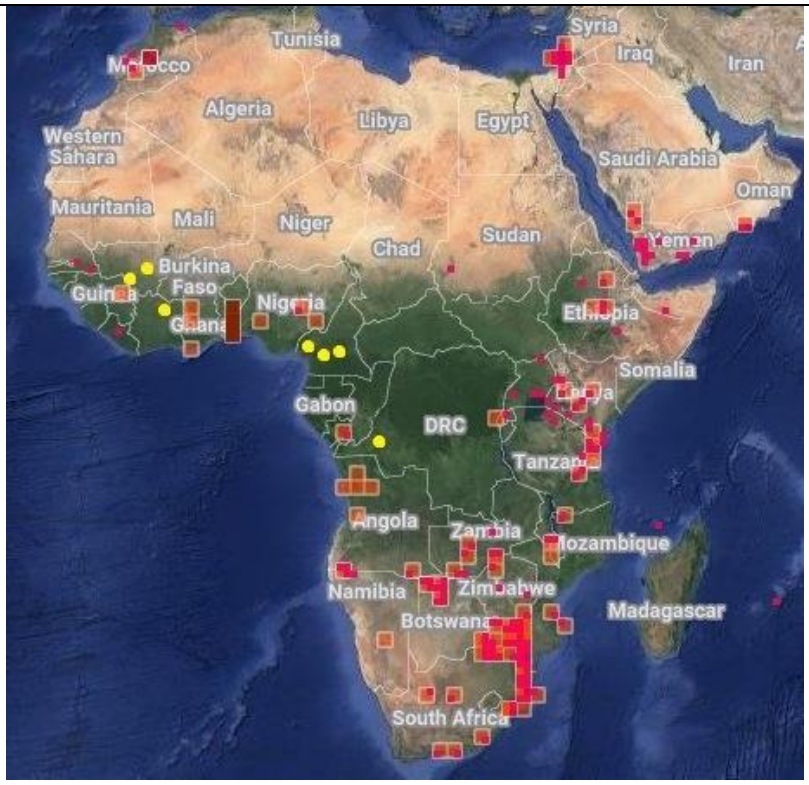

Pseudagrion sublacteum. Carte de distribution globale (préparée à partir de iNaturalist). Les petits carrés (orange ou bruns) sont les données de iNaturalist, les petits points rouges sont les données de GBIF et les petits points jaunes sont basés sur la page web de ADDO (les localités sont approximatives).

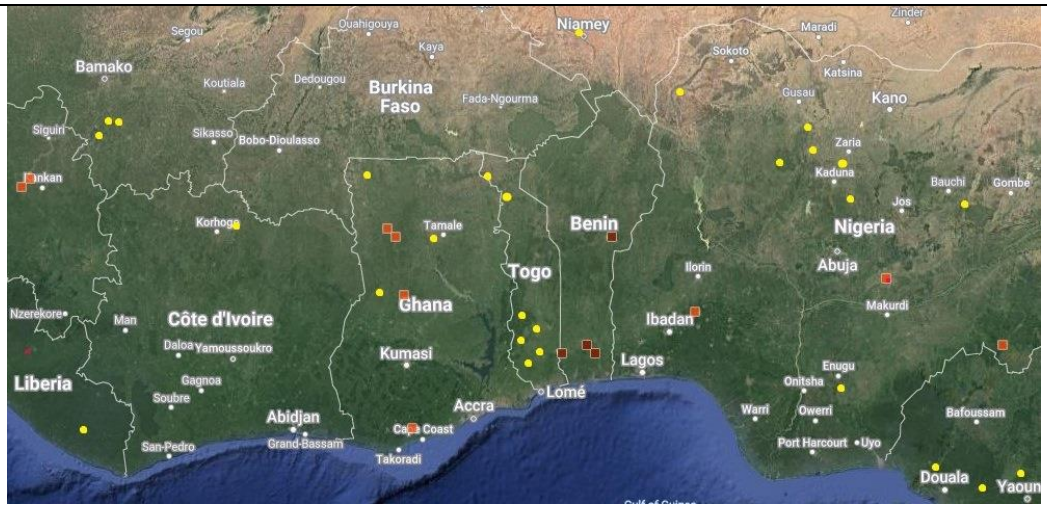

Pseudagrion sublacteum. Carte de distribution au Bénin (préparée à partir de iNaturalist). Les petits carrés (orange ou bruns) sont les données de iNaturalist, les petits points rouges sont les données de GBIF et les petits points jaunes sont basés sur la page web de ADDO (les localités sont approximatives).



Pseudagrion sublacteum. Mâle. Badjamè.



Pseudagrion sublacteum. Afrique du Sud. © Markus Lilje.
https://www.inaturalist.org/observations/214665713



Pseudagrion sublacteum. Male du Maroc. © Jean-Pierre Boudot.



Pseudagrion sublacteum. Femelle du Maroc. © Jean-Pierre Boudot.

Pseudagrion sp.

Matériel :

- Bénin : Beterou, 9.183667, 2.333333, 21-II-2005, col. E.F. Thomassen, det. *Pseudagrion nubicum* ? (1 femelle, RMNH Naturalis Biodiversity Center, Leiden, The Netherlands).
- Bénin : Gnanhouizoumè, 6.9, 2.4, 20-IV-2002, col. Séverin L. Tchibozo, det. *Pseudagrion nubicum*? (1 femelle, RMNH Naturalis Biodiversity Center, Leiden, The Netherlands).
- Bénin : Ouémé : Adjohoun district, Ouémé River, Forêt de Kpinkonzouimé, alt. 27 m, 6.71924, 2.47161, 3-V-2002, col. Séverin L. Tchibozo, det. *Pseudagrion nubicum*? (1 femelle, RMNH Naturalis Biodiversity Center, Leiden, The Netherlands).
- Bénin : Atakora, Matéri, 10.9835797, 0.98062639, Karim Idani, https://www.inaturalist.org/observations/200721060
- Bénin : Alibori, Karimama, 12.2697314, 2.48726806, ONG OeBénin, https://www.inaturalist.org/observations/10086472
- Bénin : Atakora, Tanguiéta, 10.6484964, 1.25564806, Kouagoun Noël Idani Gnargo, https://www.inaturalist.org/observations/199114290
- Bénin : Atlantique, Abomey-Calavi, 6.55978407, 2.36635667, Georges Codjo Hèdégbètan https://www.inaturalist.org/observations/191262996

Pseudagrion.

En plus des espèces citées dans ce catalogue, pourraient être aussi au Bénin *Pseudagrion emarginatum* Karsch, 1893, *Pseudagrion epiphonematicum* Karsch, 1891, *Pseudagrion gigas* Ris, 1936, *Pseudagrion hemicolon* Karsch, 1899, *Pseudagrion malagasoides* Pinhey, 1973, *Pseudagrion camerunense* (Karsch, 1899), *Pseudagrion sudanicum* Le Roi, 1915 et *Pseudagrion torridum* Selys, 1876.

SOUS-ORDRE DES ANISOPTERA

FAMILLE AESCHNIDAE Leach *in* Brewster, 1815.

[*Aeschna juncea* (Linnaeus, 1758)].

Libellula juncea Linnaeus, 1758.

Distribution : **Europe et Asie**. Probablement une erreur d'identification. Il n'y a pas de photographies associées à ces observations. Nous avons demandé une photo au curateur de la base de données associée à GBIF, pétition restée sans réponse.

Matériel:

- Bénin : Zou : Za-Kpota : Passagon, Sokpadelli : Forêt Sacrée de Sokpadelli, 7.2357 N, 2.0682 E, 30-IX-2013, col. Direction Générale des Eaux, Forêts et Chasse (Bénin) [ex base de données GBIF réf. : https://www.gbif.org/occurrence/1438010446]
- Bénin : Zou : Bohicon : Sodohomè, 7.1701 N, 2.1188 E, 30-XI-2012, col. Direction Générale des Eaux, Forêts et Chasse (Bénin) [ex base de données GBIF]
- Bénin : Zou : Zogbodomey : Zogbodomey : Forêt Sacrée de Gogbazoun, 7.067 N, 2.1188 E, 30-IX-2013, col. Direction Générale des Eaux, Forêts et Chasse (Bénin) [ex base de données GBIF réf. : https://www.gbif.org/occurrence/1438010476]
- Bénin : Atlantique : Abomey-Calavi : Akassato : Zinvie, Dokomey, Forêt Sacrée de Dokodji, 6.5761 N, 2.3706 E, 30-IX-2013, col. Direction Générale des Eaux, Forêts et Chasse (Bénin) [ex base de données GBIF réf. : https://www.gbif.org/occurrence/1438010470]
- Bénin : Atlantique : Abomey-Calavi : Akassato, 6.5323 N, 2.3696 E, 31-X-2013, col. Direction Générale des Eaux, Forêts et Chasse (Bénin) [ex base de données GBIF]

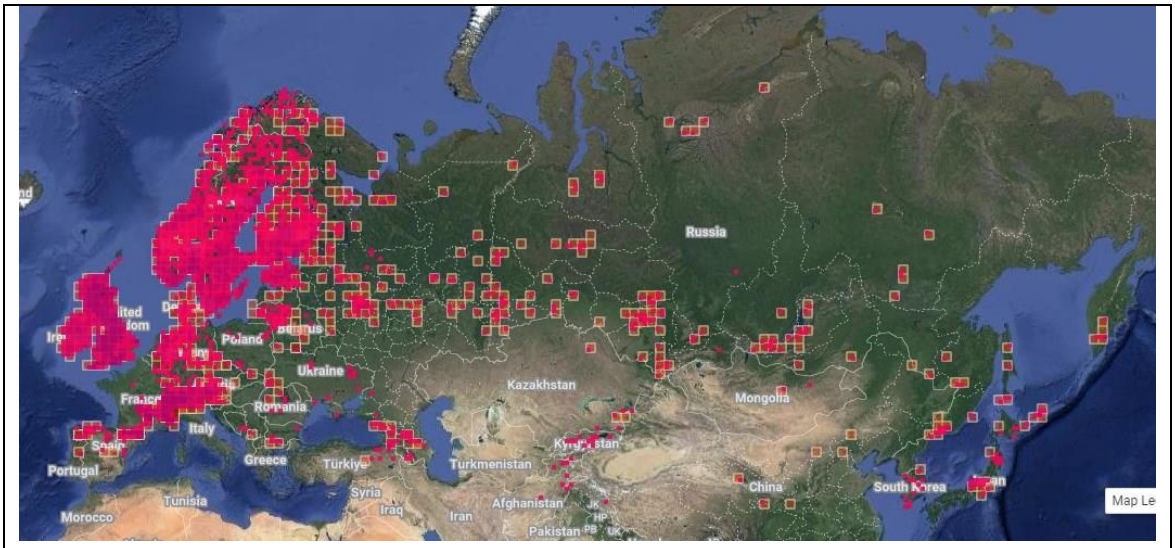

Aeschna juncea. Carte de distribution globale (préparée à partir de iNaturalist). Les petits carrés (orange ou bruns) sont les données de iNaturalist, les petits points rouges sont les données de GBIF et les petits points jaunes sont basés sur la page web de ADDO (les localités sont approximatives).

Anax ephippiger (Burmeister, 1839).

Aeschna ephippigera Burmeister, 1839:840 [Inde (Madras)].
=*Anax mediterraneus* Selys, 1840:120 [France].
=*Anax senegalensis* Rambur, 1842:190 [Sénégal].
=*Anax marginope* Baijal & Agarwal, 1955 : 453 [Inde].

Distribution : Algérie ; Angola ; **Bénin (nouveau)** ; Botswana ; Côte d'Ivoire ; Cameroun ; Cap-Vert ; Tchad ; République Démocratique du Congo ; Djibouti ; Egypte ; Ethiopie ; Gabon ; Gambie ; Ghana ; Guinée-Bissau ; Kenya ; Libye ; Malawi ; Mali ; Mauritanie ; Maroc ; Mozambique ; Namibie ; Niger ; Nigéria ; Afrique du Sud ; Rwanda ; Sao Tomé-et-Principe ; Sénégal ; Socotra (Yémen) ; Somalie ; Soudan du Sud ; Soudan ; Swaziland ; Tanzanie ; Togo ; Tunisie ; Ouganda ; Sahara Occidental ; Zambie ; Zimbabwe. Migrant obligé. Migrant en Europe jusqu'en Islande, avec reproduction sporadique. Migrations transatlantiques jusqu'au Brésil et aux caraïbes, où l'espèce est maintenat reproductrice. Migrants également observés en Thailande et au Japon.

L'espèce est citée comme présente au Bénin dans la page web de ADDO (**http://addo.adu.org.za/index.php?taxon_id=40500**) mais ne semble pas avoir été publié formellement.

Matériel:

- Bénin : Zogbodomey district, Forêt de Lama, 6.96667, 2.13333, 17-V-2002, Séverin L. Tchibozo & E.F. Thomassen, det. *Anax ephippiger*.
- Bénin : Forêt de la Lama, alt. 60 m, 6.966667, 2.133333, col. Séverin L. Tchibozo, det. *Anax ephippiger* (1 mâle, RMNH Naturalis Biodiversity Center, Leiden, The Netherlands).
- Bénin : Littoral : Cotonou : Arrondissement 9, 6.383611 N, 2.372778 E, 10-VIII-2017, col. Houngbédji M.G., Dakpogan S.C., Toundoh C., Houndemikon G and Oga A.
- Bénin : Littoral, Cotonou, 6.383611, 2.372778, ONG ODDB, https://www.inaturalist.org/observations/8439041
- Bénin : Atakora, Tanguiéta, 10.6458689, 1.25713827, ONG OeBénin, https://www.inaturalist.org/observations/6446270
- Bénin : Atakora, Matéri, 10.8196764, 1.11978806, AMADOU BAHLEMAN FARID, https://www.inaturalist.org/observations/86735101

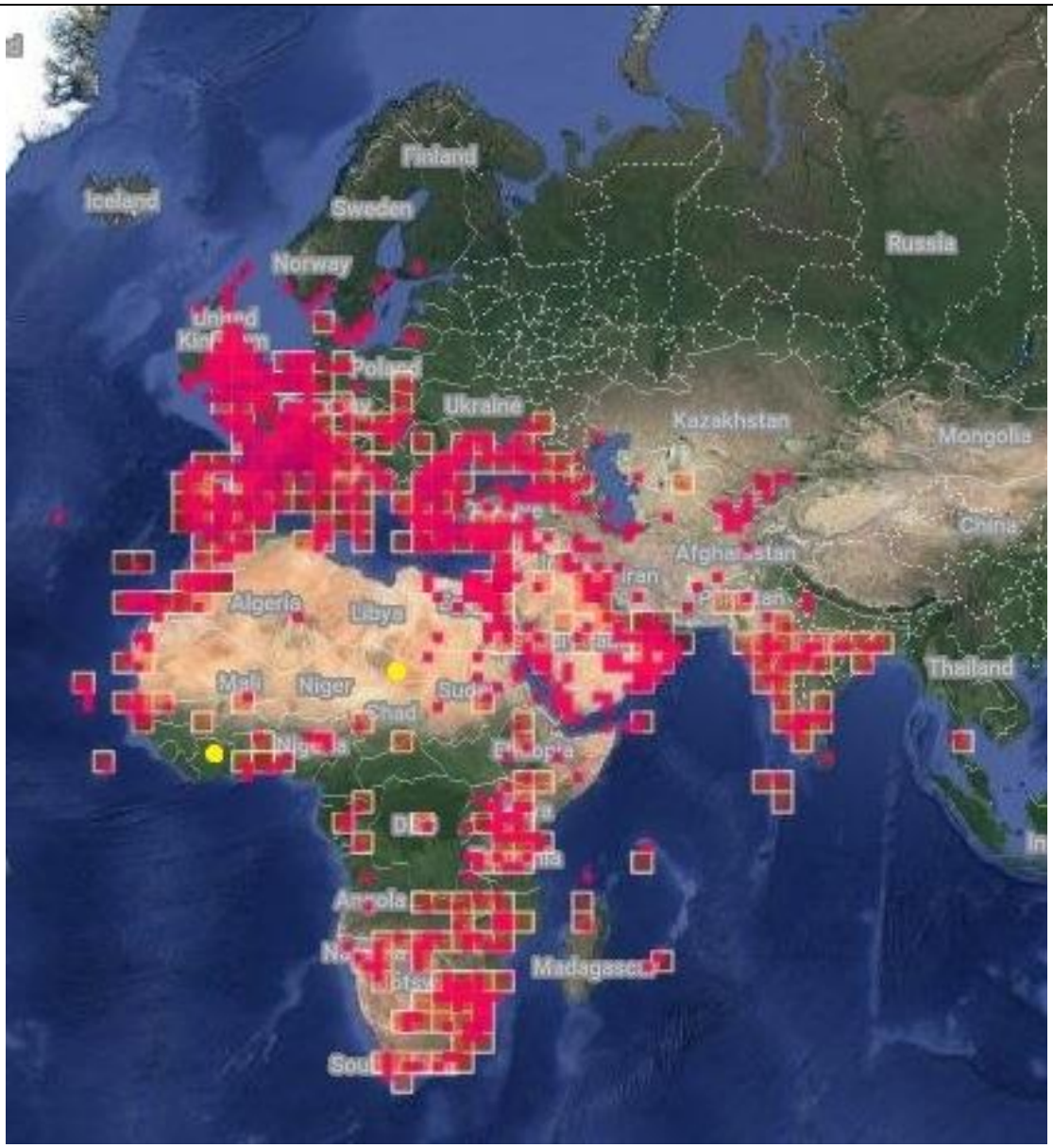

Anax ephippiger. Carte de distribution globale (préparée à partir de iNaturalist). Les petits carrés (orange ou bruns) sont les données de iNaturalist, les petits points rouges sont les données de GBIF et les petits points jaunes sont basés sur la page web de ADDO (les localités sont approximatives).

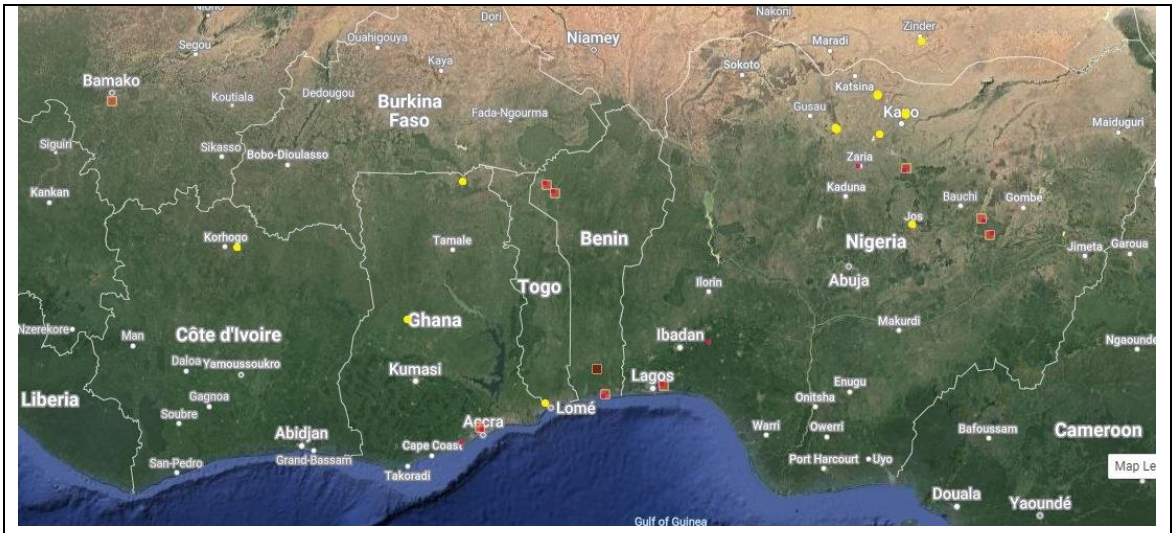

Anax ephippiger. Carte de distribution au Bénin (préparée à partir de iNaturalist). Les petits carrés (orange ou bruns) sont les données de iNaturalist, les petits points rouges sont les données de GBIF et les petits points jaunes sont basés sur la page web de ADDO (les localités sont approximatives).



Anax ephippiger. Turquie. © Jörg Teumer.
https://www.inaturalist.org/observations/222674965

Anax imperator Leach, 1815.

Anax imperator Leach in Brewster, 1815 : 137 [Europe ou Grande Bretagne].
=*Aeschna formosa* Vander Linden, 1820 : 158 [Pologne].
=*Aeschna azurea* Charpentier, 1825 : 31 [Localité non précisée].
=*Aeschna dorsalis* Burmeister, 1839 : 840-841 [Afrique du Sud (Cap de Bonne Esperance)].
=*Anax mauricianus* Rambur, 1842 : 184 [Île Maurice].
=*Aeschna lunata* Kolenati, 1856 : 499 [« Kirghizie »].
+*Anax imperator* (Leach) ; Romera, 2024 : 10, fig. 17.

Distribution : **Bénin** ; Algérie ; Angola ; Botswana ; Cameroun ; Cap Vert ; Congo (Brazzaville) ; République Démocratique du Congo ; Egypte ; Guinée Equatoriale ; Ethiopie ; Gabon ; Gambie ; Ghana ; Kenya ; Liberia ; Libye ; Malawi ; Mali ; Mauritanie ; Maroc ; Mozambique ; Namibie ; Niger ; Nigéria ; République de Guinée ; Afrique du Sud ; Ruanda ; Sao Tomé-et-Principe ; Sénégal ; Socotra (Yémen) ; Somalie ; Soudan ; Swaziland ; Tanzanie ; Togo ; Tunisie ; Ouganda ; Zambie ; Zimbabwe. Madagascar, Europe, Asie mineure.

Matériel :

- Bénin : Hlanzoun (Lokoli), forêt marécageuse, 7.049, 2.249, mai à juillet 2021 (Romera, 2024).
- Bénin : Zou, Covè, 7.20792167, 2.29428167, Vincent Romera, https://www.inaturalist.org/observations/82525172
- Bénin : Atakora, Matéri, 10.8188431, 1.12251806, ONG OeBénin, https://www.inaturalist.org/observations/129702832

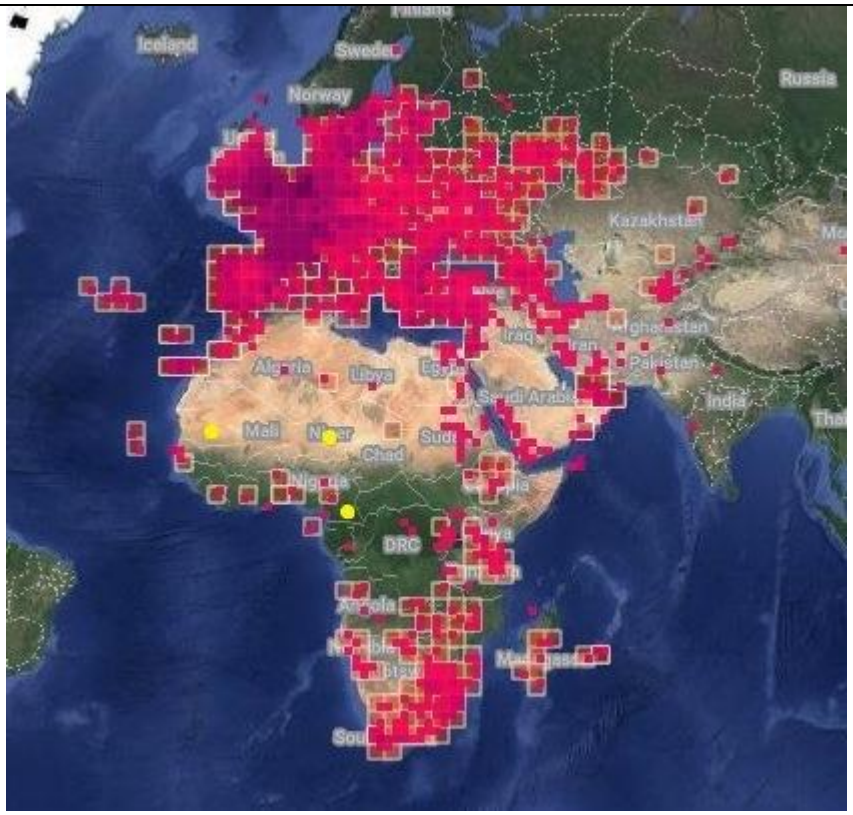

Anax imperator. Carte de distribution globale (préparée à partir de iNaturalist). Les petits carrés (orange ou bruns) sont les données de iNaturalist, les petits points rouges sont les données de GBIF et les petits points jaunes sont basés sur la page web de ADDO (les localités sont approximatives).

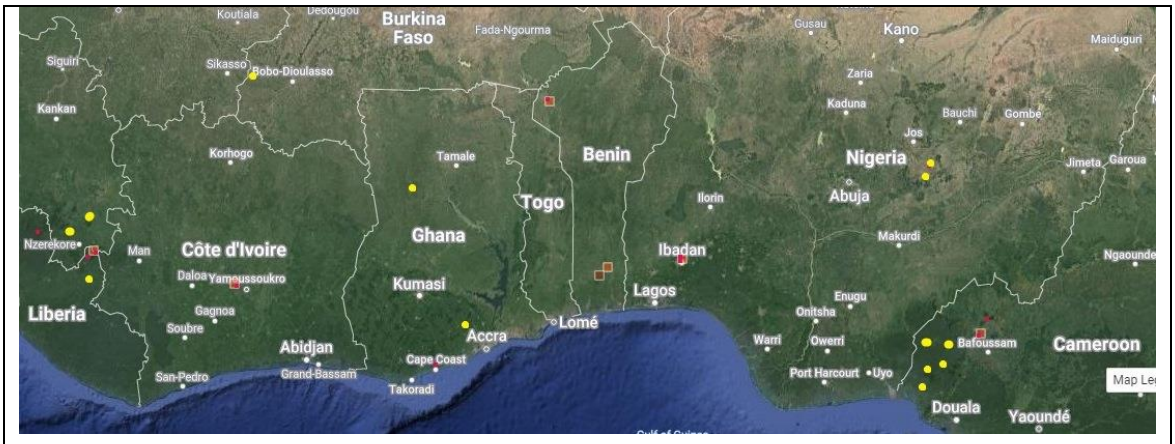

Anax imperator. Carte de distribution au Bénin (préparée à partir de iNaturalist). Les petits carrés (orange ou bruns) sont les données de iNaturalist, les petits points rouges sont les données de GBIF et les petits points jaunes sont basés sur la page web de ADDO (les localités sont approximatives).



Anax imperator. Belgique. © Adrian Matala.
https://www.inaturalist.org/observations/226384118



Anax imperator. Espagne. © Iván Orois.
https://www.inaturalist.org/observations/227144026

Anax tristis Hagen, 1867.

Anax tristis Hagen, 1867:35 [Guinée].
=*Anax goliath* Selys, 1872:178 [Madagascar].
+*Anax tristis* Hagen ; Tchibozo & Dijkstra, 2004:4.
+*Anax tristis* Hagen ; Romera, 2024:12.

Distribution : Angola ; **Bénin** ; Botswana ; Burundi ; Côte d'Ivoire ; Cameroun ; Cap Vert ; République Centrafricaine ; Tchad ; Congo (Brazzaville) ; République Démocratique du Congo ; Guinée Equatoriale ; Gabon ; Gambie ; Ghana ; Kenya ; Liberia ; Malawi ; Mozambique ; Namibie ; Nigéria ; Afrique du Sud ; Rwanda ; Tanzanie ; Togo ; Ouganda ; Zambie ; Zimbabwe. Madagascar.

Matériel:

- Bénin : Hlanzoun (Lokoli), forêt marécageuse, 7.049, 2.249, mai à juillet 2021 (Romera, 2024).
- Bénin : Sous-préfecture de Zogbodomè, Forêt de la Lama, alt. 60 m, 6.966667, 2.133333, 6°55-65'N, 2°04-12'E, 17/18-05-2002, col. Séverin L. Tchibozo & E.F. Thomassen, det. *Anax tristis* (2 ex. dans la collection Naturalis Biodiversity Center, Pays Bas). https://www.inaturalist.org/observations/217617803
- Bénin : Calavi : Aïtchédji, alt. 20 m, 6.452602, 2.335617, 28-XI-2024, col. Séverin L. Tchibozo et M-T, J.L. Meura (1 ex., photo de terrain sans récolte).
- Bénin : Forêt de Niaouli, alt. 124 m, 6°38-22'N, 2°08-20'E, 30.04.2024, col. Séverin Tchibozo (2 ex. dans la collection Naturalis Biodiversity Center, Pays Bas) https://www.inaturalist.org/observations/217618168
- Bénin : Cotonou district, Cotonou, residential buidling, alt. 51 m, 6.351416, 2.4186518, 22-XI-2001, col. Thibault Lachat & Séverin L. Tchibozo, det. *Anax tristis* (1 mâle, RMNH Naturalis Biodiversity Center, Leiden, The Netherlands) https://www.inaturalist.org/observations/217617661
- Bénin : Atlantique : Zè : Yokpo, 6.625862 N, 2.310974 E, 5-X-2023, col. Damien-martin, det. Robert Taylor, https://www.inaturalist.org/observations/190560173
- Bénin : Atlantique : Zè : Yokpo, 6.625865 N, 2.310966 E, 5-X-2023, col. Damien-martin, det. Arthur Yang, https://www.inaturalist.org/observations/190560174



Anax tristis. Carte de distribution globale (préparée à partir de iNaturalist). Les petits carrés (orange ou bruns) sont les données de iNaturalist, les petits points rouges sont les données de GBIF et les petits points jaunes sont basés sur la page web de ADDO (les localités sont approximatives).

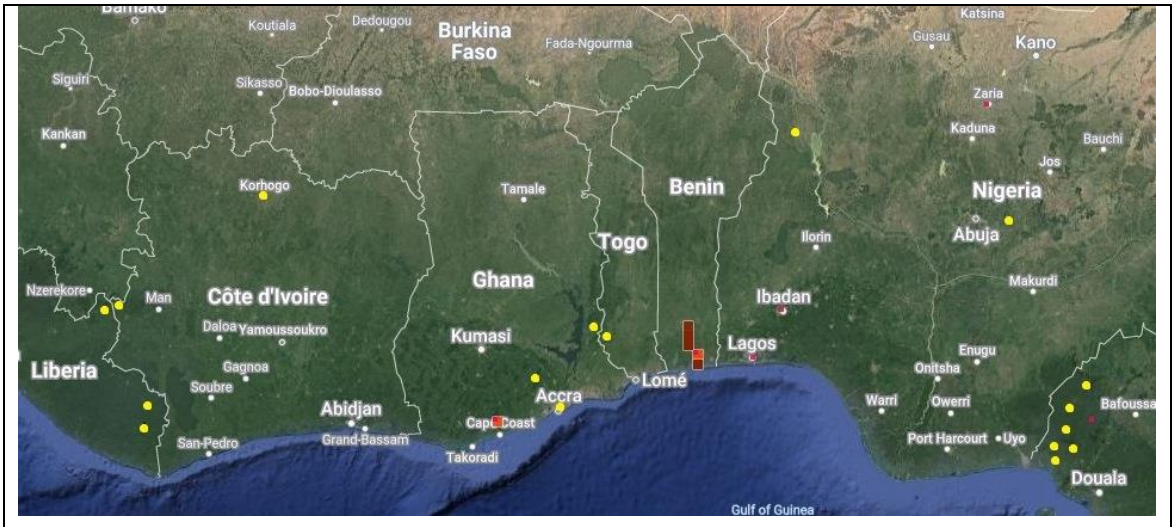

Anax tristis. Carte de distribution au Bénin (préparée à partir de iNaturalist). Les petits carrés (orange ou bruns) sont les données de iNaturalist, les petits points rouges sont les données de GBIF et les petits points jaunes sont basés sur la page web de ADDO (les localités sont approximatives).



Anax tristis. Niaouli, 30-IV-2024.



Anax tristis. Mâle. Congo Brazzaville.



Anax tristis. Bénin : Calavi : Aïtchédji.

Anax.

Note : En plus de *Anax imperator* et *A. tristis*, pourraient aussi se trouver au Bénin *Anax chloromelas* Ris, 1911 et *Anax rutherfordi* McLachlan, 1883.

Gynacantha cylindrata Karsch, 1891.

Gynacantha cylindrata Karsch, 1891 : 282, 308 [Angola (Cabinda)].
+*Gynacantha cylindrata* Karsch ; Martin, 1909:183-184, fig. 188. (cite comme localité le Dahomey).
=*Gynacantha lindratacy* (Karsch) Le Roi, 1915 : 348 (*nomen nudum*).
+*Gynacantha cylindrata* Karsch ; Legrand, 2003:257.
+*Gynacantha cylindrata* Karsch ; Tchibozo & Dijkstra, 2004:4.
+*Gynacantha cylindrata* Karsch ; Tchibozo, Aberlenc, Ryckewaert & Le Gall, 2008:499.
+*Gynacantha cylindrata* (Karsch) ; Romera, 2024 : 10.

Distribution : **Bénin** ; Côte d'Ivoire ; Cameroun ; Congo (Brazzaville) ; République Démocratique du Congo ; Guinée Equatoriale ; Gabon ; Ghana ; Liberia ; Nigéria ; Sierra Leone ; Tanzanie ; Ouganda.

Matériel:

- Bénin : Forêt de Houanvè, alt. 23 m, 7.033333, 2.483333, 16/17-VI-2001, col. Séverin L. Tchibozo (1 femelle, RMNH Naturalis Biodiversity Center, Leiden, The Netherlands).
- Bénin : Forêt de Houanvè, alt. 23 m, 7.033333, 2.483333, 2-V-2002, col. Séverin L. Tchibozo (2 mâles, RMNH Naturalis Biodiversity Center, Leiden, The Netherlands).
- Bénin : Zogbodomey district, Lokoli, 7.04905, 2.24941, 15-X-2001, Séverin L. Tchibozo, det. *Gynacantha cylindrata*.
- Bénin : Forêt de Lokoli, alt. 22 m, 7.04905, 2.24941, 11-XI-2002, col. Séverin L. Tchibozo, det. *Gynacantha cylindrata* (1 mâle, RMNH Naturalis Biodiversity Center, Leiden, The Netherlands).
- Bénin : Forêt de Lokoli, alt. 22 m, 7.04905, 2.24941, forêt marécageuse, avril à novembre 2006 (Tchibozo, Aberlenc, Ryckewaert & Le Gall, 2008).
- Bénin : Hlanzoun (Lokoli), forêt marécageuse, 7.049, 2.249, mai à juillet 2021 (Romera, 2024).
- Bénin : Forêt de la Lama, alt. 60 m, 6.966667, 2.133333, 6°55 - 65'N, 2°04-12'E, 17/18-V-2002, col. Séverin L. Tchibozo & E.F. Thomassen, det. *Gynacantha cylindrata* (1 femelle, RMNH Naturalis Biodiversity Center, Leiden, The Netherlands).
- Bénin : Forêt de la Lama, alt. 60 m, 6.966667, 2.133333, 6°55 - 65'N, 2°04-12'E, 6/9-VIII-2002, col. Séverin L. Tchibozo, det. *Gynacantha cylindrata* (1 mâle, 2 femelles, RMNH Naturalis Biodiversity Center, Leiden, The Netherlands).
- Bénin : Forêt de Niaouli, alt. 124 m, 6.71, 2.11, 7-XI-2002, col. Séverin L. Tchibozo (1 femelle, RMNH Naturalis Biodiversity Center, Leiden, The Netherlands)

- Bénin : Allada district, Agricultural research station at Niaouli, 6.716667, 2.116667, 12-XII-2001, Séverin L. Tchibozo & E.F. Thomassen, det. *Gynacantha cylindrata*.
- Bénin : Ouémé : Bonou district, Ouémé River, Forêt de Gnanhouizoumè, alt. 50 m, 6.90598, 2.44778, 14-VI-2001, col. Séverin L. Tchibozo, det. *Gynacantha cylindrata* (1 mâle, RMNH Naturalis Biodiversity Center, Leiden, The Netherlands).
- Bénin : Ouémé : Bonou district, Ouémé River, Forêt de Gnanhouizoumè, alt. 50 m, 6.90598, 2.44778, 31-VII-2001, col. Séverin L. Tchibozo, det. *Gynacantha cylindrata* (1 femelle, RMNH Naturalis Biodiversity Center, Leiden, The Netherlands).
- Bénin : cité lacustre de Ganvié, 6.46371, 2.39000, 24-I-2008, photographie par Benoît Guillon, det. Klaas-Douwe Dijkstra. https://www.meslibellules.fr/benin/pages_web_benin/gynacantha-cylindrata.php
- Bénin : Zou : Zogbodomey : Massi, 7.033333 N, 2.25 E, 1-XI-2006, col. Séverin Tchibozo *et al*.
- Bénin : Borgou, Tchaourou, 8.88779544, 2.59152006, ADOMOU Serge, https://www.inaturalist.org/observations/123704782



Gynacantha cylindrata. Carte de distribution globale (préparée à partir de iNaturalist). Les petits carrés (orange ou bruns) sont les données de iNaturalist, les petits points rouges sont les données de GBIF et les petits points jaunes sont basés sur la page web de ADDO (les localités sont approximatives).



Gynacantha cylindrata. Carte de distribution au Bénin (préparée à partir de iNaturalist). Les petits carrés (orange ou bruns) sont les données de iNaturalist, les petits points rouges sont les données de GBIF et les petits points jaunes sont basés sur la page web de ADDO (les localités sont approximatives).



Gynacantha cylindrata. Femelle. Lama.



Gynacantha cylindrata Karsch, 1891. Mâle. Niaouli.



Gynacantha cylindrata. Ghana. © Matthew Matthiessen.
https://www.inaturalist.org/observations/198458013

Gynacantha manderica Grünberg, 1902.

Gynacantha manderica Grünberg, 1902:234 [Kenya (Holotype)].
+*Gynacantha manderica* Grünberg ; Martin, 1909:187-188, fig. 192 (Martin cite comme localité le Dahomey).
+*Gynacantha manderica* Grünberg ; Tchibozo & Dijkstra, 2004:4.

Distribution : Angola ; **Bénin** ; Côte d'Ivoire ; République Démocratique du Congo ; Gambie ; Ghana ; Guinée-Bissau ; Kenya ; Malawi ; Mozambique ; Namibie ; Nigéria ; République de Guinée ; Afrique du Sud ; Sierra Leone ; Somalie ; Tanzanie ; Ouganda ; Zambie ; Zimbabwe.

Matériel:

- Bénin : Borgou : Tchaoarou district, Nanoué river at Wari-Maro, 9.150333, 2.183333, 20-21-II-2005, col. Séverin L. Tchibozo & E.F. Thomassen, det. *Gynacantha manderica* (1 mâle, RMNH Naturalis Biodiversity Center, Leiden, The Netherlands).
- Bénin : Ouémé : Bonou district, Ouémé River at Gnanhouizoumè, 6.9, 2.4, 14-VI-2001, Séverin L. Tchibozo, det. *Gynacantha manderica*.
- Bénin : Ouémé : Bonou district, Ouémé River, Forêt de Gnanhouizoumè, alt. 50 m, 6.90598, 2.44778, 22-VI-2002, col. Séverin L. Tchibozo, det. *Gynacantha manderica* (1 mâle, RMNH Naturalis Biodiversity Center, Leiden, The Netherlands).
- Bénin : Mono, Grand-Popo, 6.28465, 1.861295, Stefaneakame, https://www.inaturalist.org/observations/146202277
- Bénin : Mono, Grand-Popo, 6.28466167, 1.86133667, https://www.inaturalist.org/observations/147344141

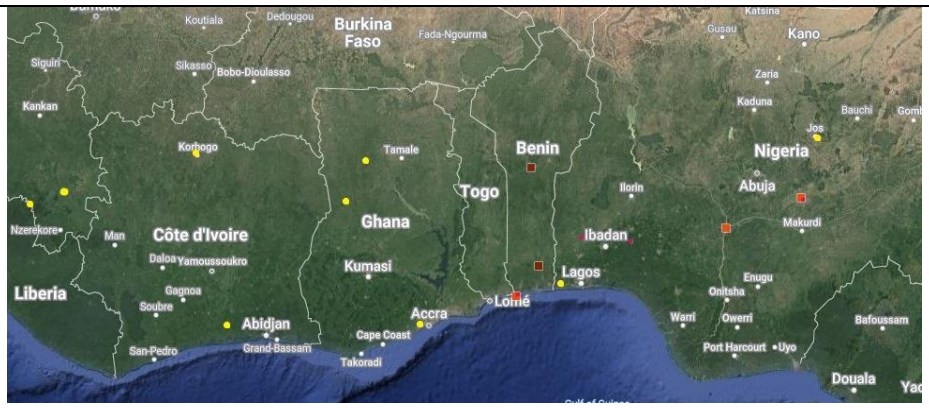

Gynacantha manderica. Carte de distribution au Bénin (préparée à partir de iNaturalist). Les petits carrés (orange ou bruns) sont les données de iNaturalist, les petits points rouges sont les données de GBIF et les petits points jaunes sont basés sur la page web de ADDO (les localités sont approximatives).



Gynacantha manderica. Carte de distribution globale (préparée à partir de iNaturalist). Les petits carrés (orange ou bruns) sont les données de iNaturalist, les petits points rouges sont les données de GBIF et les petits points jaunes sont basés sur la page web de ADDO (les localités sont approximatives).



Gynacantha manderica. Nigéria. © Lucky Atabo Okpanachi. https://www.inaturalist.org/observations/101392616



Gynacantha manderica. Bénin. © Markus Gmeiner.
https://www.inaturalist.org/observations/147344141

Gynacantha nigeriensis (Gambles, 1956).

Acanthagyna nigeriensis Gambles, 1956:194-196, figs. 1, 3-5 [Nigéria].
=*Gynacantha flavipes* Fraser, 1956 : 386-387, fig. 2 [République Démocratique du Congo].
=*Acanthagyna sevastopuloi* Pinhey, 1961 : 100 [Kampala].

Distribution : **Bénin (nouveau)** ; Cameroun ; Congo (Brazzaville) ; République Démocratique du Congo ; Ethiopie ; Ghana ; Liberia ; Nigéria ; Sierra Leone ; Ouganda ; Zambie.

Matériel:

- Bénin : Tchaoarou district, Nanoué river at Wari-Maro, 9.150333, 2.183333, 20-II-2005, Séverin L. Tchibozo & E.F. Thomassen, det. *Gynacantha nigeriensis* (1 femelle, RMNH Naturalis Biodiversity Center, Leiden, The Netherlands).
- Bénin : Donga : Forêt de Bassila, 8.983333, 1.65, 22-II-2005, col. E.F. Thomassen, det. *Gynacantha nigeriensis* (1 femelle, RMNH Naturalis Biodiversity Center, Leiden, The Netherlands)
- Bénin : Allada district, Agricultural research station at Niaouli, 6.716667, 2.116667, 12-XII-2001, Séverin L. Tchibozo & E.F. Thomassen, det. *Gynacantha nigeriensis*.
- Bénin : Forêt de Niaouli, alt. 124 m, 6.71, 2.11, 10-XI-2002, col. Séverin L. Tchibozo (1 mâle, RMNH Naturalis Biodiversity Center, Leiden, The Netherlands)



Gynacantha nigeriensis. Carte de distribution globale (préparée à partir de iNaturalist). Les petits carrés (orange ou bruns) sont les données de iNaturalist, les petits points rouges sont les données de GBIF et les petits points jaunes sont basés sur la page web de ADDO (les localités sont approximatives).



Gynacantha nigeriensis. Carte de distribution au Bénin (préparée à partir de iNaturalist). Les petits carrés (orange ou bruns) sont les données de iNaturalist, les petits points rouges sont les données de GBIF et les petits points jaunes sont basés sur la page web de ADDO (les localités sont approximatives).



Gynacantha nigeriensis. Ghana. © Matthew Matthiessen. https://www.inaturalist.org/observations/197766456

Gynacantha.

Note : En plus des trois espèces citées dans le catalogue, pourraient aussi se trouver au Bénin *Gynacantha africana* (Palisot de Beauvois), *Gynacantha bullata* Karsch, 1891, *Gynacantha pupillata* Dijkstra, 2015, *Gynacantha sextans* McLachlan, 1896, *Gynacantha vesiculata* Karsch, 1891.

Aeschnidae

En plus des genres présentés dans ce catalogue, le genre *Heliaeschna* pourrait être présent au Bénin avec les espèces *Heliaeschna cynthiae* Fraser, 1939, *Heliaeschna fuliginosa* Selys, 1883 et *Heliaeschna sembe* Pinhey, 1962.

FAMILLE GOMPHIDAE Rambur, 1842.

[*Diastatomma tricolor* (Palisot de Beauvois, 1807).]

Aeschna tricolor Palisot de Beauvois, 1807 : 67, pl.3, fig. 2 [Nigéria (Ville de Bénin)].
Diastatomma tricolora Palisot de Beauvois ; Burmeister, 1839 : 833.
Diastatomma tricolor Palisot de Beauvois ; Hagen in Selys, 1854 : 316 (donne référence á la Côte du Bénin). Selys interprète la Ville de Bénin : au Nigéria, comme la Côte du Bénin.

Distribution : Cameroun ; Congo (Brazzaville) ; Gabon. Selon la page web de ADDO, l'espèce n'est pas présente au Bénin, la distribution est beaucoup plus à l'est, du Cameroun au Congo Brazzaville (http://addo.adu.org.za/index.php?taxon_id=46600). La page web de ADDO donne le Nigéria comme localité non confirmée, malgré le fait que ce soit la localité type.

Note : Dans le genre *Diastatomma*, pourraient être présentes au Bénin les espèces *Diastatomma bicolor* Selys, 1869 et *Diastatomma gamblesi* Legrand, 1992.



Diastatomma tricolor. Carte de distribution globale (préparée à partir de iNaturalist). Les petits carrés (orange ou bruns) sont les données de iNaturalist, les petits points rouges sont les données de GBIF et les petits points jaunes sont basés sur la page web de ADDO (les localités sont approximatives).

Gomphidia bredoi (Schouteden, 1934).

Diastatomma Bredoi Schouteden, 1934 : 56-57, fig. 65 [République Démocratique du Congo (Eala)].
Gomphidia madi Pinhey, 1951 : 64 [Ouganda].
+*Gomphidia quarrei* (Schouteden) ; Fraser, 1951:1085.
+*Gomphidia madi* Pinhey ; Gambles, 1987:51, figs. 5, 13, 15 (mentionne : «a *Gomphidia madi* Pinhey, 1961 from Dahomey had been mistaken for *G. quarrei*, also a Zaire species").

Distribution : République Démocratique du Congo ; Ghana ; Ouganda. Selon la page web de ADDO, l'espèce pourrait être présente au Bénin, la distribution est mal connue (http://addo.adu.org.za/index.php?taxon_id=46800).

Matériel:

- Bénin (Dahomey) : Tanguiéta district, Atakora : Tanougou, alt. 600 m, 10.80327, 1.44237, 23-25-VI-1950 (2 mâles) (Fraser, 1951, identifie comme *Gomphidia quarrei*).

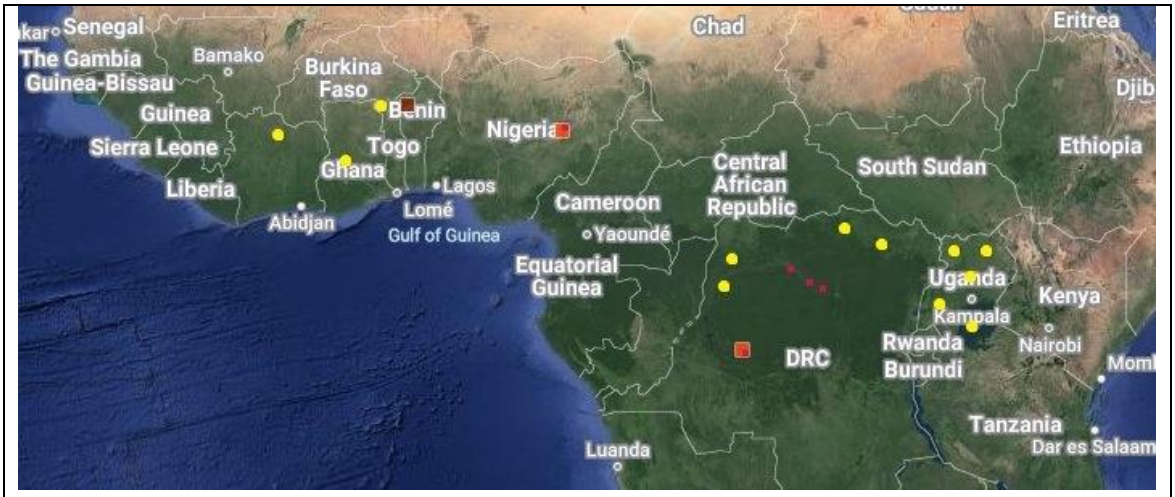

Gomphidia bredoi. Carte de distribution globale (préparée à partir de iNaturalist). Les petits carrés (orange ou bruns) sont les données de iNaturalist, les petits points rouges sont les données de GBIF et les petits points jaunes sont basés sur la page web de ADDO (les localités sont approximatives).



Gomphidia bredoi. Carte de distribution au Bénin (préparée à partir de iNaturalist). Les petits carrés (orange ou bruns) sont les données de iNaturalist, les petits points rouges sont les données de GBIF et les petits points jaunes sont basés sur la page web de ADDO (les localités sont approximatives).



Gomphidia bredoi. République Démocratique du Congo. © Dérozier Violette. https://www.inaturalist.org/observations/12091292



Gomphidia bredoi. Nigéria. © Gabriel Jamie.
https://www.inaturalist.org/observations/131081061

Gomphidia gamblesi Gauthier, 1987.

Gomphidia gamblesi Gauthier, 1987 : 41 [Togo].
+*Gomphidia gamblesi* Gauthier ; Tchibozo & Dijkstra, 2004:4.
+*Gomphidia gamblesi* (Gauthier) ; Romera, 2024 : 10, fig. 18.

Distribution : **Bénin** ; Cameroun ; Gabon ; Ghana ; Liberia ; République de Guinée ; Sierra Leone ; Togo.

Matériel :

- Bénin : Forêt de Pobè, alt. 39 m, 6.95, 2.7, 4-V-2002, col. Séverin L. Tchibozo, det. *Gomphidia gamblesi* (1 femelle, RMNH Naturalis Biodiversity Center, Leiden, The Netherlands).
- Bénin : Hlanzoun (Lokoli), forêt marécageuse, 7.049, 2.249, mai à juillet 2021 (Romera, 2024).
- Bénin : Zou, Zogbodomey, 7.05298333, 2.264345, Vincent Romera, https://www.inaturalist.org/observations/84082320
- Bénin : Zou, Zogbodomey, 7.05326667, 2.264575, Vincent Romera, https://www.inaturalist.org/observations/82828719
- Bénin : Zou, Zogbodomey, 7.05300306, 2.26433139, IKOUKOMON Abdou-Chérifou, https://www.inaturalist.org/observations/139440072



Gomphidia gamblesi. Carte de distribution globale (préparée à partir de iNaturalist). Les petits carrés (orange ou bruns) sont les données de iNaturalist, les petits points rouges sont les données de GBIF et les petits points jaunes sont basés sur la page web de ADDO (les localités sont approximatives).



Gomphidia gamblesi. Carte de distribution au Bénin (préparée à partir de iNaturalist). Les petits carrés (orange ou bruns) sont les données de iNaturalist, les petits points rouges sont les données de GBIF et les petits points jaunes sont basés sur la page web de ADDO (les localités sont approximatives).



Gomphidia gamblesi. République Démocratique du Congo. © Dérozier Violette. https://www.inaturalist.org/observations/39569640



Gomphidia gamblesi. Liberia. © Marc Languy
https://www.inaturalist.org/observations/71121070



Gomphidia gamblesi 71121070 Liberia. © Marc Languy
https://www.inaturalist.org/observations/71121070

Ictinogomphus ferox (Rambur, 1842).

Ictinus ferox Rambur, 1842 : 172, 173 [Sénégal].
=*Ictinus pugnax* Selys, 1854 : 76 [Port Natal].
+*Ictinogomphus ferox* (Rambur) ; Tchibozo & Dijkstra, 2004:4.

Distribution : Angola ; **Bénin** ; Botswana ; République Centrafricaine ; République Démocratique du Congo ; Ethiopie ; Ghana ; Kenya ; Liberia ; Malawi ; Mali ; Mozambique ; Namibie ; Nigéria ; Afrique du Sud ; Rwanda ; Sierra Leone ; Somalie ; Soudan du Sud ; Tanzanie ; Togo ; Ouganda ; Zambie ; Zimbabwe.

Note : En plus de *Ictinogomphus ferox*, pourrait être présent au Bénin *Ictinogomphus fraseri* Kimmins, 1958.

Matériel :

- Bénin : Alibori : Kandi district, Barrage Sinawouongourou, alt. 293 m, 11.08245, 2.75746, 9-VII-2001, col. Séverin L. Tchibozo, det. *Ictinogomphus ferox* (1 mâle, RMNH Naturalis Biodiversity Center, Leiden, The Netherlands).
- Bénin : Atakora, Tanguiéta, 10.6442531, 1.24064, ONG OeBénin, https://www.inaturalist.org/observations/42556864
- Bénin : Atakora, Tanguiéta, 10.6455031, 1.24066, ONG OeBénin, https://www.inaturalist.org/observations/49427501
- Bénin : Atakora, Tanguiéta, 10.6459464, 1.24022139, AMADOU BAHLEMAN FARID, https://www.inaturalist.org/observations/82338859
- Bénin : Atakora, Tanguiéta, 10.6466097, 1.24648806, ONG OeBénin, https://www.inaturalist.org/observations/49427506
- Bénin : Atakora, Tanguiéta, 10.9881929, 1.35743447, AMADOU BAHLEMAN FARID, https://www.inaturalist.org/observations/32092116
- Bénin : Atakora, Tanguiéta, 11.1579383, 1.35158088, AMADOU BAHLEMAN FARID, https://www.inaturalist.org/observations/32579720
- Bénin : Donga, Copargo, 9.92295472, 1.540225, det. Ictinogomphus ferox par Robert Taylor et Arthur Yang https://www.inaturalist.org/observations/173965287

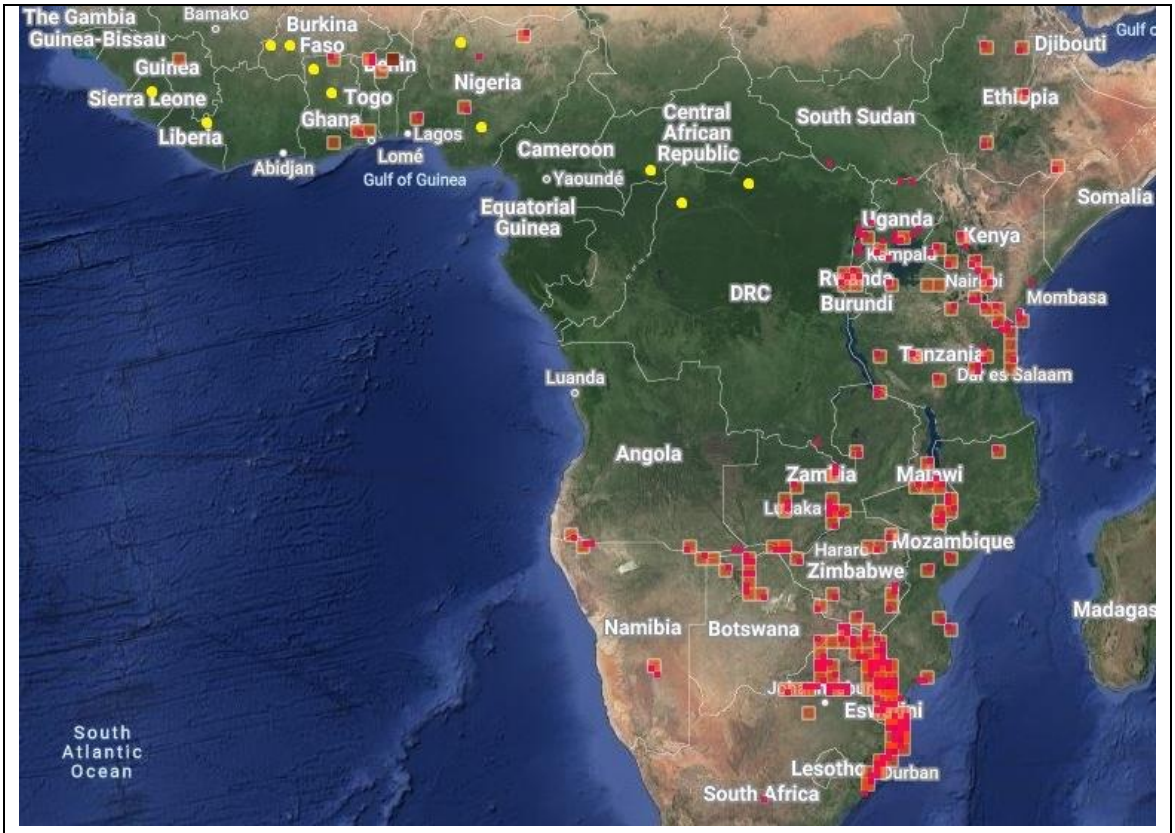

Ictinogomphus ferox. Carte de distribution globale (préparée à partir de iNaturalist). Les petits carrés (orange ou bruns) sont les données de iNaturalist, les petits points rouges sont les données de GBIF et les petits points jaunes sont basés sur la page web de ADDO (les localités sont approximatives).

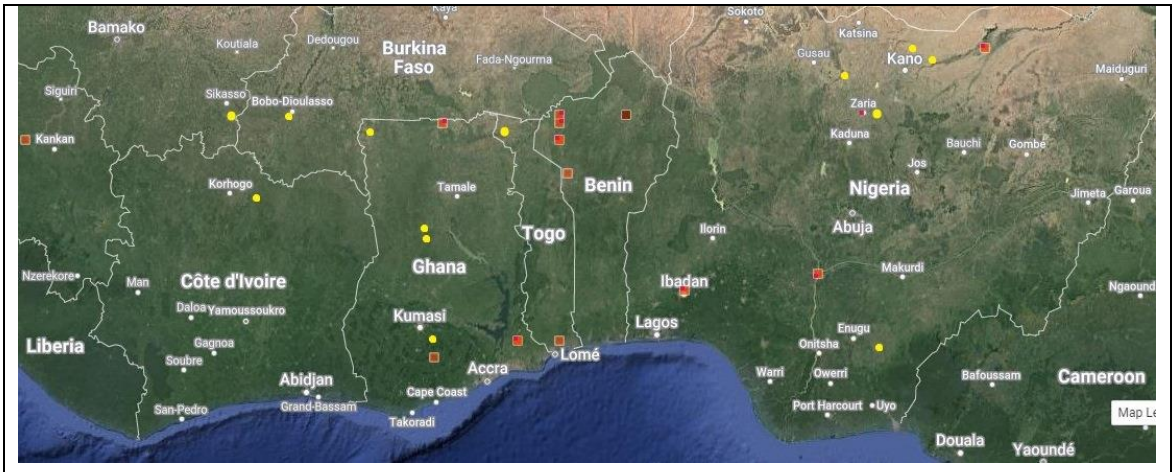

Ictinogomphus ferox. Carte de distribution au Bénin (préparée à partir de iNaturalist). Les petits carrés (orange ou bruns) sont les données de iNaturalist, les petits points rouges sont les données de GBIF et les petits points jaunes sont basés sur la page web de ADDO (les localités sont approximatives).



Ictinogomphus ferox. Afrique du Sud. © Milan Svoboda.
https://www.inaturalist.org/observations/207009814



Ictinogomphus ferox. Afrique du Sud. © Karen Eichholz.
https://www.inaturalist.org/observations/204523154



Ictinogomphus ferox. Ouganda. © Yeray Seminario.
https://www.inaturalist.org/observations/223043770

Lestinogomphus minutus Gambles, 1968.

Lestinogomphus minutus Gambles, 1968 : 283-284, fig. 1 [Nigéria (Bida)].
+*Lestinogomphus minutus* Gambles ; Tchibozo & Dijkstra, 2004:4.
+*Lestinogomphus minutus* Gambles ; Dijkstra & Vick, 2004 : 236.
+*Lestinogomphus minutus* Gambles ; Goergen, Dupont, Neuenschwander, Tchibozo & Le Gall, 2011:72.

Distribution : **Bénin**, Nigéria.

Matériel:

- Bénin : Sègbana district, Rivière Sota, alt. 163 m, 11, 3.2, 9-VII-2001, col. Séverin L. Tchibozo, det. *Lestinogomphus minutus* (1 femelle, RMNH Naturalis Biodiversity Center, Leiden, The Netherlands).
- Bénin : Alibori : Malanville : Madécali, 11.405493 N, 3.405493 E, 19-VI-2009, col. Georg Goergen, Pascal Dupont, Peter Neuenschwander, det. Gambles.



Lestinogomphus minutus. Carte de distribution au Bénin (préparée à partir de iNaturalist). Les petits carrés (orange ou bruns) sont les données de iNaturalist, les petits points rouges sont les données de GBIF et les petits points jaunes sont basés sur la page web de ADDO (les localités sont approximatives).

Lestinogomphus obtusus Dijkstra, 2015.

Lestinogomphus obtusus Dijkstra en Dijkstra, Kipping & Mézière, 2015 : 559-561, photographies 29, 43, fig. 16 [Liberia].

Distribution : **Bénin (nouveau)**, Liberia.

Matériel:

- La page web de ADDO signale cette espèce du Bénin (http://addo.adu.org.za/index.php?taxon_id=48900), l'espèce ne semble pas avoir été reportée du Bénin formellement, nous n'avons pas de références de spécimens du Bénin.



Lestinogomphus obtusus. Carte de distribution, qui semble limitée au Liberia (préparée à partir de iNaturalist). Les petits carrés (orange ou bruns) sont les données de iNaturalist, les petits points rouges sont les données de GBIF et les petits points jaunes sont basés sur la page web de ADDO (les localités sont approximatives).

Lestinogomphus sp.

+*Lestinogomphus* sp. ; Romera, 2024:10, fig. 19.

Diffère de *Lestinogomphus minutus* Gambles, selon Romera (2024).

Matériel :

- Bénin : Hlanzoun (Lokoli), forêt marécageuse, 7.049, 2.249, mai à juillet 2021 (Romera, 2024).
- Bénin : Zou, Zogbodomey, 7.07903501, 2.23601001, Vincent Romera, https://www.inaturalist.org/observations/78481543

Lestinogomphus.

En plus des deux espèces citées dans le catalogue, *Lestinogomphus matilei* Legrand & Lachaise, 2001 pourrait être présente au Bénin.

Paragomphus genei (Selys, 1841).

Gomphus Genei Selys, 1841 : 245 [Italie (Sicile)].
Onychogomphus Genei Selys ; Hagen in Selys, 1854:311-314 (Egypte).
=*Onychogomphus hagenii* Selys, 1871 : 14, 15, 20 [Egypte].
=*Gomphus excelsus* Costa, 1884 : 333 [Italie].
=*Onychogomphus atratus* Selys, 1885 : 29 [« Congo »].
=*Mesogomphus bitarsatus* Förster, 1906.

Distribution : Algérie ; Angola ; **Bénin** **(nouveau)** ; Botswana ; Burkina Faso ; Côte d'Ivoire ; Cameroun ; République Centrafricaine ; Tchad ; République Démocratique du Congo ; Ethiopie ; Ghana ; Kenya ; Liberia ; Malawi ; Mali ; Maroc ; Mozambique ; Namibie ; Nigéria ; Afrique du Sud ; Sierra Leone ; Socotra (Yémen) ; Somalie ; Soudan ; Tanzanie ; Togo ; Tunisie ; Ouganda ; Zambie ; Zimbabwe.

L'espèce est citée dans la page web de ADDO (http://addo.adu.org.za/index.php?taxon_id=57100) mais la provenance du Bénin ne semble pas avoir été publiée formellement.

Matériel :

- Bénin : Borgou : Tchaoarou district, Nanoué river at Wari-Maro, 9.150333, 2.183333, 20-II-2005, Séverin L. Tchibozo & E.F. Thomassen, det. *Paragomphus genei*.
- Bénin : Littoral, Cotonou, 6.34525333, 2.394595, Stefaneakame, https://www.inaturalist.org/observations/193951723
- Bénin : Ouémé, Bonou, 6.93859954, 2.38300323, ONG ODDB, https://www.inaturalist.org/observations/6765673
- Bénin : Atakora, Matéri, 10.8452747, 1.13233806, Kouagoun Noël Idani Gnargo, https://www.inaturalist.org/observations/172683326

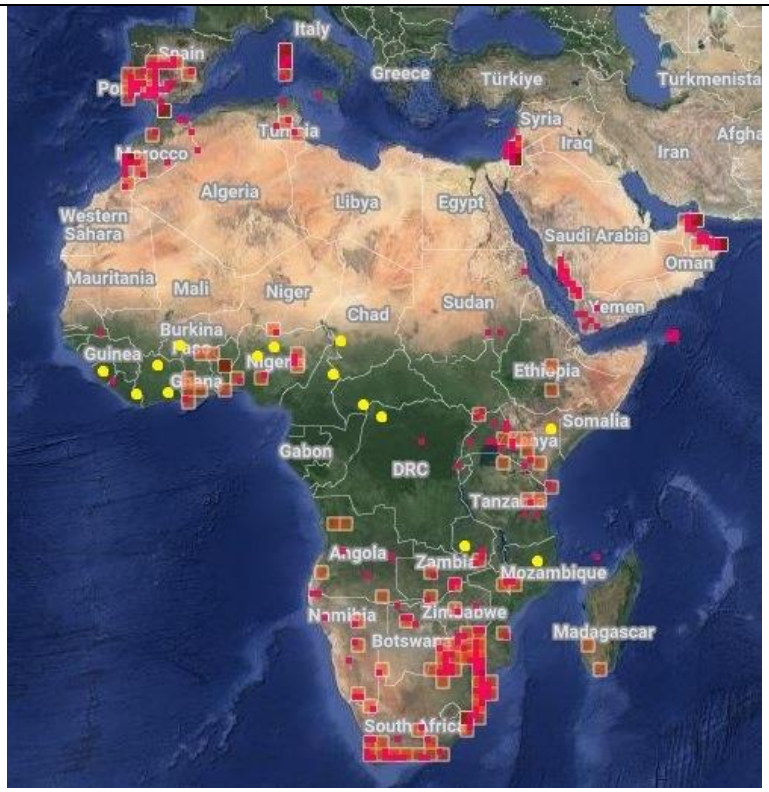

Paragomphus genei. Carte de distribution globale (préparée à partir de iNaturalist). Les petits carrés (orange ou bruns) sont les données de iNaturalist, les petits points rouges sont les données de GBIF et les petits points jaunes sont basés sur la page web de ADDO (les localités sont approximatives).

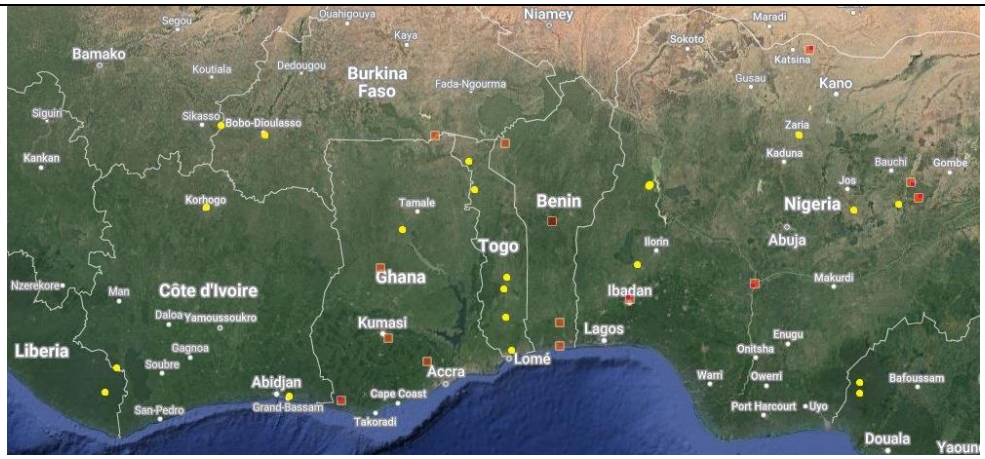

Paragomphus genei. Carte de distribution au Bénin (préparée à partir de iNaturalist). Les petits carrés (orange ou bruns) sont les données de iNaturalist, les petits points rouges sont les données de GBIF et les petits points jaunes sont basés sur la page web de ADDO (les localités sont approximatives).



Paragomphus genei. Afrique du Sud. © Vladimir Onishko.
https://www.inaturalist.org/observations/217252649



Paragomphus genei. Espagne. © «keith681».
https://www.inaturalist.org/observations/219503872

Paragomphus serrulatus (Karsch, 1898).

Lindenia serrulatus Karsch, 1898 : 3 [Togo].
=*Mesogomphus Bredoi* Schouteden, 1934 : 68-69 [République Démocratique du Congo (Bambesa)].
=*Paragomphus longiventris* Fraser, 1955 : 39-41, fig. 3 [République Démocratique du Congo].
=*Paragomphus xanthus* Pinhey, 1966 : 24-27, 45, fig.4 [République Démocratique du Congo].
+*Paragomphus serrulatus* (Karsch) ; Dijkstra, Kipping & Mézière, 2015 : 584.

Distribution : **Bénin** ; Côte d'Ivoire ; République Démocratique du Congo ; Gabon ; Ghana ; Liberia ; Nigéria ; Sierra Leone ; Togo.

Matériel:

- Bénin : Borgou : Tchaoarou district, Nanoué river at Wari-Maro, 9.150333, 2.183333, 20-II-2005, Séverin L. Tchibozo & E.F. Thomassen, det. *Paragomphus bredoi*.



Paragomphus serrulatus. Carte de distribution globale (préparée à partir de iNaturalist). Les petits carrés (orange ou bruns) sont les données de iNaturalist, les petits points rouges sont les données de GBIF et les petits points jaunes sont basés sur la page web de ADDO (les localités sont approximatives).

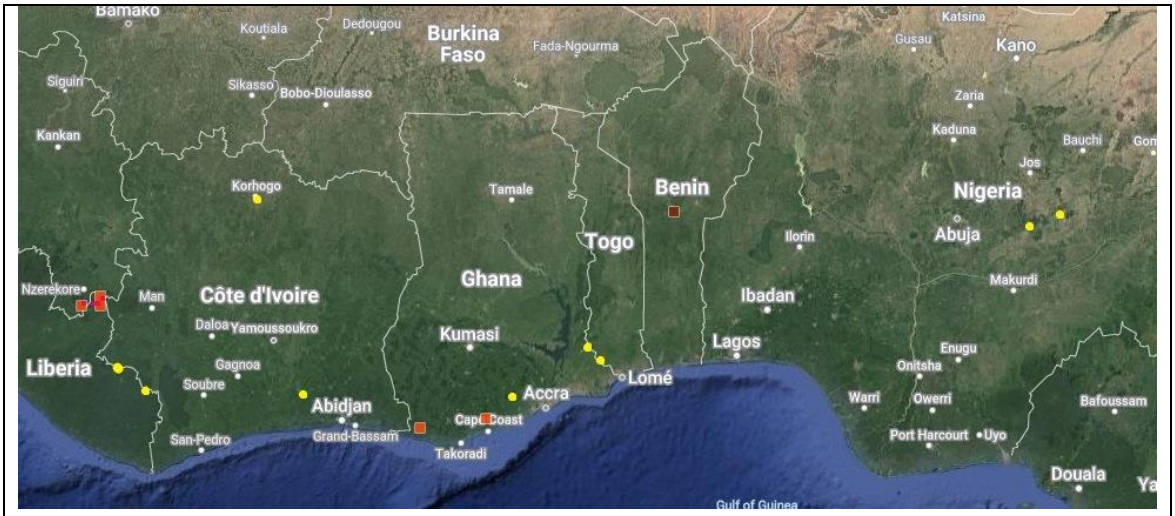

Paragomphus serrulatus. Carte de distribution au Bénin (préparée à partir de iNaturalist). Les petits carrés (orange ou bruns) sont les données de iNaturalist, les petits points rouges sont les données de GBIF et les petits points jaunes sont basés sur la page web de ADDO (les localités sont approximatives).



Paragomphus serrulatus. Liberia. © Marc Languy
https://www.inaturalist.org/observations/165482194

Paragomphus.

Outre les deux espèces citées dans le catalogue, pourraient être présentes au Bénin *Paragomphus cammaertsi* Dijkstra & Papazian, 2015 et *Paragomphus nigroviridis* Cammaerts, 1969.

Phyllogomphus occidentalis Fraser, 1957.

=*Phyllogomphus aethiops* Selys ; Martin, 1900:105 [fleuve Niger].
Phyllogomphus occidentalis Fraser, 1957 : 18-22, figs. 2, 3, 6, 7 [Côte d'Ivoire]
Phyllomacromia occidentalis (Fraser) ; Steinmann, 1997:146.

Distribution : **Bénin (nouveau),** [Côte d'Ivoire ?]. Le Bénin est confirmé dans la page web de ADDO (http://addo.adu.org.za/index.php?taxon_id=59900), dans la même page web, la Côte d'Ivoire est citée comme localité non-confirmée malgré le fait de que la localité type est la Côte d'Ivoire. La localité du Bénin ne semble pas avoir été publiée formellement.

Matériel:

- Bénin : Tanguiéta district, Tanougou, 10.80327, 1.44237, col. Séverin L. Tchibozo, det. *Phyllogomphus occidentalis* (1 femelle, RMNH Naturalis Biodiversity Center, Leiden, The Netherlands).
- Bénin : Gounto-Soukpa, alt. 315 m, 9.21691, 1.76317, 18-I-2005, col. Séverin L. Tchibozo (1 femelle, photo de terrain sans récolte).



Phyllogomphus occidentalis. Carte de distribution au Bénin (préparée à partir de iNaturalist). Les petits carrés (orange ou bruns) sont les données de iNaturalist, les petits points rouges sont les données de GBIF et les petits points jaunes sont basés sur la page web de ADDO (les localités sont approximatives).



Phyllogomphus occidentalis Fraser, 1957. Femelle. Gounto-Soukpa, 18-I-2005.



Phyllogomphus occidentalis Fraser, 1957. Femelle. Guinée Conakry, 4-III-2008.

Phyllogomphus sp.

Matériel:

- Bénin : Atakora, Tanguiéta, 10.6511881, 1.24567, Kouagoun Noël Idani Gnargo, https://www.inaturalist.org/observations/214771608
- Bénin : Atakora, Tanguiéta, 10.65119, 1.24566139, Kouagoun Noël Idani Gnargo, https://www.inaturalist.org/observations/207999270

Phyllogomphus.

En plus de l'espèce *Phyllogomphus occidentalis, Phyllogomphus moundi* Fraser, 1960 pourrait être présente au Bénin.

Gomphidae g. sp.

Matériel :

- Bénin : Alibori, Kandi, 11.1376591, 2.93792203, Gabriel Michel MONTEIRO, https://www.inaturalist.org/observations/34045347

Gomphidae.

En plus des genres cités dans le catalogue pourraient être aussi présents au Bénin le genre *Crenigomphus* avec l'espèce *Crenigomphus renei* Fraser, 1936 ; *Microgomphus* avec l'espèce *Microgomphus camerunensis* Longfield, 1951 ; *Neurogomphus* avec l'espèce *Neurogomphus fuscifrons* Karsch, 1890.

FAMILLE MACROMIIDAE Needham, 1903.

Phyllomacromia contumax Selys, 1879.

Phyllomacromia contumax Selys, 1879 : 103 [Ghana].
=*Phyllomacromia biflava* Martin, 1907 : 17 [« Abyssinia »].
=*Macromia nyanzana* Grünberg, 1911 : 104 [« Victoria Nyanza »].
=*Macromia bifasciata* Martin, 1912 : 96-97 [Sénégal et Mali (Sikasso)].
=*Macromia Reginae* Le Roi, 1915 : 348-349, figs. 17-19, pl. XIX, fig. 5 [Soudan (Meschra el Rek, Bahr el Ghazal)].
=*Macromia halei* Fraser, 1928 : 137 [Ouganda (Entebbe : Lac Victoria].
=*Phyllomacromia leoni* Fraser, 1928 : 138 [Ghana (Gold Coast) (Yegi sur la rivière Volta].

Distribution : Angola ; **Bénin (nouveau)** ; Botswana ; Cameroun ; République Centrafricaine ; République Démocratique du Congo ; Gabon ; Gambie ; Ghana ; Kenya ; Liberia ; Malawi ; Mali ; Mozambique ; Namibie ; Nigéria ; Afrique du Sud ; Rwanda ; Sénégal ; Somalie ; Tanzanie ; Togo ; Ouganda ; Zambie ; Zimbabwe.

Matériel:

- Bénin : JPN (Jardin des Plantes et de la Nature), alt. 315 m, 6.47398, 2.61570, 7-XII-2007, col. Séverin L. Tchibozo (1 mâle, photo de terrain sans récolte).
- Bénin : Ouémé : Porto Novo, 6.466667, 2.616667, 3-II-2008, photo Séverin L. Tchibozo



Phyllomacromia contumax. Carte de distribution au Bénin (préparée à partir de iNaturalist). Les petits carrés (orange ou bruns) sont les données de iNaturalist, les petits points rouges sont les données de GBIF et les petits points jaunes sont basés sur la page web de ADDO (les localités sont approximatives).

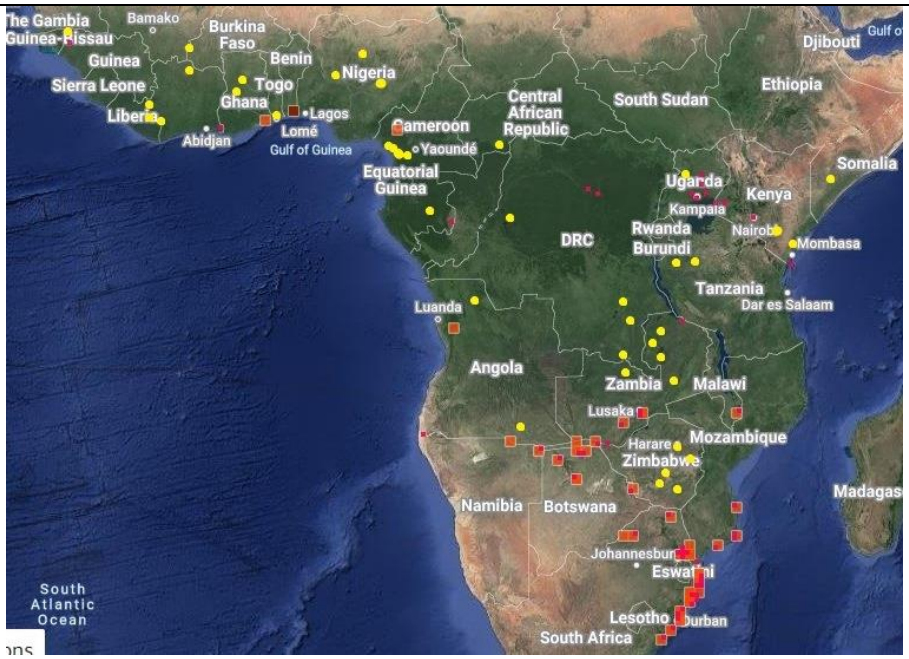

Phyllomacromia contumax. Carte de distribution globale (préparée à partir de iNaturalist). Les petits carrés (orange ou bruns) sont les données de iNaturalist, les petits points rouges sont les données de GBIF et les petits points jaunes sont basés sur la page web de ADDO (les localités sont approximatives).



Phyllomacromia contumax. Mâle. JPN Porto-Novo.



Phyllomacromia contumax. Botswana. © Grant Reed
https://www.inaturalist.org/observations/51082322

Phyllomacromia hervei (Legrand, 1980).

Macromia hervei Legrand, 1980 : 12-14, figs. 1, 3-6, 8-10 [Côte d'Ivoire].

Distribution : Angola ; **Bénin (nouveau)** ; Côte d'Ivoire ; Cameroun ; République Centrafricaine ; Gabon ; Ghana ; Liberia ; Nigéria ; Sierra Leone.

L'espèce est citée du Bénin dans la page web de ADDO (http://addo.adu.org.za/index.php?taxon_id=64200) mais la localité ne semble pas avoir été publiée formellement.

Matériel:

- Bénin : Zogbodomey district, Lama, 6.966667, 2.133333, 17-V-2002, Séverin L. Tchibozo & E.F. Thomassen, det. *Phyllomacromia hervei*.
- Bénin : Sous-préfecture de Zogbodomè, Forêt de Lama, alt. 60 m, 6.96667, 2.13333, 6°55 - 65'N, 2°04-12'E, 6-VIII-2002, col. Séverin L. Tchibozo, det. Phyllomacromia hervei (1 mâle, RMNH Naturalis Biodiversity Center, Leiden, The Netherlands).



Phyllomacromia hervei. Carte de distribution globale (préparée à partir de iNaturalist). Les petits carrés (orange ou bruns) sont les données de iNaturalist, les petits points rouges sont les données de GBIF et les petits points jaunes sont basés sur la page web de ADDO (les localités sont approximatives).



Phyllomacromia hervei. Carte de distribution au Bénin (préparée à partir de iNaturalist). Les petits carrés (orange ou bruns) sont les données de iNaturalist, les petits points rouges sont les données de GBIF et les petits points jaunes sont basés sur la page web de ADDO (les localités sont approximatives).



Phyllomacromia hervei. © K.-D. Dijkstra.



Phyllomacromia hervei. © K.-D. Dijkstra.



Phyllomacromia hervei. © K.-D. Dijkstra.

Phyllomacromia pseudafricana (Pinhey, 1961).

Macromia pseudafricana Pinhey, 1961 : 109 [Ouganda].

Distribution : **Bénin (nouveau)** ; Côte d'Ivoire ; Gambie ; Ghana ; Mali ; Nigéria ; Ouganda.

Matériel:

- Bénin : Atakora : Tanguiéta district, Pessagou, 10.66667, 1.3, 9-X-2003, col. Séverin L. Tchibozo, det. *Phyllomacromia pseudafricana* (1 mâle, RMNH Naturalis Biodiversity Center, Leiden, The Netherlands).



Phyllomacromia pseudafricana. Carte de distribution globale (préparée à partir de iNaturalist). Les petits carrés (orange ou bruns) sont les données de iNaturalist, les petits points rouges sont les données de GBIF et les petits points jaunes sont basés sur la page web de ADDO (les localités sont approximatives).

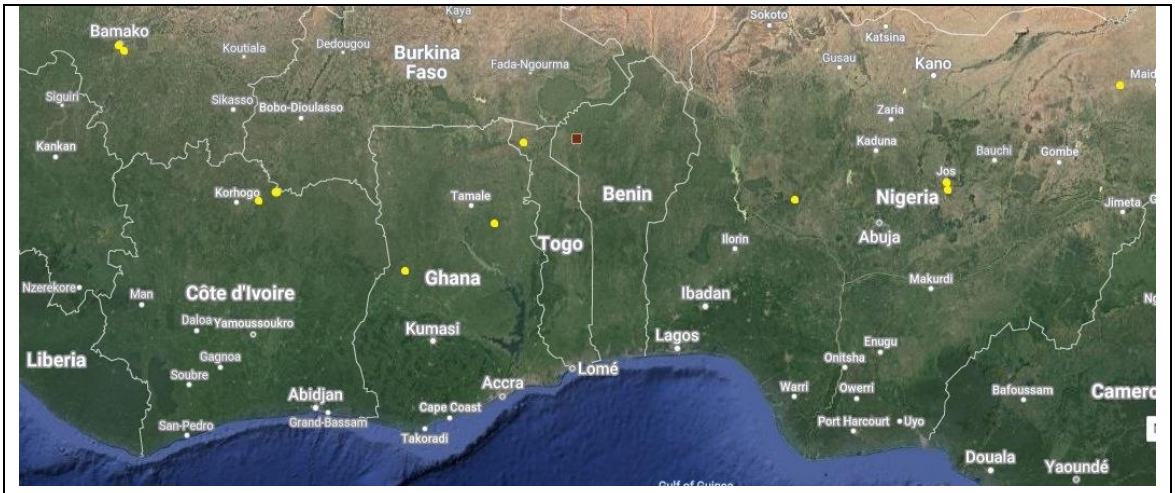

Phyllomacromia pseudafricana. Carte de distribution au Bénin (préparée à partir de iNaturalist). Les petits carrés (orange ou bruns) sont les données de iNaturalist, les petits points rouges sont les données de GBIF et les petits points jaunes sont basés sur la page web de ADDO (les localités sont approximatives).



Phyllomacromia pseudafricana. © Wil Leurs.



Phyllomacromia pseudafricana. © Wil Leurs.

Phyllomacromia.

Note : en plus des trois espèces recensées du Bénin, pourraient aussi s'y trouver *Phyllomacromia aeneothorax* (Nunney, 1895), *Phyllomacromia africana* (Selys, 1871), *Phyllomacromia amicorum* (Gambles, 1979), *Phyllomacromia kimminsi* (Fraser, 1954), *Phyllomacromia melania* (Selys, 1871).

FAMILLE LIBELLULIDAE Leach *in* Brewster, 1815.

Acisoma inflatum (Selys, 1871).

Libellula inflata Selys, 1871 : 8 [Algérie].
+*Acisoma panorpoides* Rambur ; Tchibozo & Dijkstra, 2004:4.
+*Acisoma panorpoides* Rambur ; Lieckweg & Niedringhaus, 2006:76.
+*Acisoma panorpoides* Rambur ; Tchibozo, Aberlenc, Ryckewaert & Le Gall, 2008:499.
+*Acisoma inflatum* (Selys) ; Romera, 2024 : 10.

Distribution : Algérie ; Angola ; **Bénin** ; Botswana ; Burkina Faso ; Côte d'Ivoire ; Cameroun ; Tchad ; Congo (Brazzaville) ; République Démocratique du Congo ; Egypte ; Ethiopie ; Gabon ; Gambie ; Ghana ; Kenya ; Liberia ; Libye ; Malawi ; Nigéria ; République de Guinée ; Afrique du Sud ; Sénégal ; Sierra Leone ; Tanzanie ; Ouganda ; Zambie ; Zimbabwe.

Matériel :

- Bénin : Alibori : Kandi district, 11.15, 2.783333, 27-VIII-1980, U. Bröring & R. Niedringhaus, det. *Acisoma panorpoides* (Lieckweg & Niedringhaus, 2006).
- Bénin : Borgou : Parakou district, Okpara River Dam, alt. 296 m, 9.30846, 2.74944, 1/2-VI-2002, col. Séverin L. Tchibozo, det. *Acisoma panorpoides* (2 mâles, RMNH Naturalis Biodiversity Center, Leiden, The Netherlands).
- Bénin : Tchaoarou district, Nanoué river at Wari-Maro, 9.150333, 2.183333, 20-II-2005, Séverin L. Tchibozo & E.F. Thomassen, det. *Acisoma panorpoides*.
- Bénin : Ouèssè district, Toui-VAP, alt. 306 m, 8.72351, 2.66288, 4/5-XI-2001, col. Séverin L. Tchibozo, det. *Acisoma panorpoides* (2 mâles, RMNH Naturalis Biodiversity Center, Leiden, The Netherlands).
- Bénin : Zou : Forêt de Lokoli, alt. 22 m, 7.04905, 2.24941, 15/16-X-2001, col. Séverin L. Tchibozo, det. *Acisoma panorpoides* (1 mâle, RMNH Naturalis Biodiversity Center, Leiden, The Netherlands).
- Bénin : Forêt de Lokoli, alt. 22 m, 7.04905, 2.24941, forêt marécageuse, avril à novembre 2006 (Tchibozo, Aberlenc, Ryckewaert & Le Gall, 2008).
- Bénin : Hlanzoun (Lokoli), forêt marécageuse, 7.049, 2.249, mai à juillet 2021 (Romera, 2024).
- Bénin : Godomey, alt. 8 m, 6.38812, 2.35234, 22-X-2020, col. Séverin Tchibozo (photo de terrain sans récolte).

- Bénin : Ouémé : Bonou district, Ouémé River, Forêt de Gnanhouizoumè, alt. 50 m, 6.90598, 2.44778, 15/16-VI-2001, col. Séverin L. Tchibozo, det. *Acisoma panorpoides* (2 femelles, RMNH Naturalis Biodiversity Center, Leiden, The Netherlands).
- Bénin : Ouémé : Bonou district, Ouémé River, Forêt de Gnanhouizoumè, alt. 50 m, 6.90598, 2.44778, 31-VII-2001, col. Séverin L. Tchibozo, det. *Acisoma panorpoides* (3 femelles, RMNH Naturalis Biodiversity Center, Leiden, The Netherlands).
- Bénin : Ouémé : Adjohoun district, Ouémé River, Forêt de Kpinkonzouimé, alt. 27 m, 6.71924, 2.47161, 3-V-2002, col. Séverin L. Tchibozo, det. *Acisoma panorpoides* (2 mâles, RMNH Naturalis Biodiversity Center, Leiden, The Netherlands).
- Bénin : So-Ava, 6.483333, 2.4, col. E.F. Thomassen, det. *Acisoma panorpoides* (1 mâle, 2 femelles, RMNH Naturalis Biodiversity Center, Leiden, The Netherlands).
- Bénin : Adjarra, alt. 30 m, rivière noire, 6.538, 2.662, 22-IX-2024, col. Séverin L. Tchibozo (10 ex., photo de terrain sans récolte).
- Bénin : Cotonou district, 5 km W. Cotonou, brackish pool, 6.35, 2.433333, 13-III-1982, U. Bröring & R. Niedringhaus, det. *Acisoma panorpoides* (Lieckweg & Niedringhaus, 2006).
- Bénin : Cotonou, IITA, 6.4185, 2.3270, alt. 5 m, 9-VI-2007, record by Dr. F. Koch, submitted by M. Hartmann, Berlin, Dr. Frank Koch, det. *Acisoma panorpoides* Rambur (1 femelle, Museum Humboldt Universität Berlin, Germany).
- Bénin : Cotonou, Marina Hotel grounds, 6.3591, 2.4371, 1-2-V-2012, observation, submitted as addition 2014 by KD Dijkstra, Guy Manners, det. *Acisoma panorpoides* (2 ex.).
- Bénin : Cotonou, Marina Hotel grounds, 6.3591, 2.4371, 25-I-2014, observation, various sources, submitted as addition 2014 by KD Dijkstra, Guy Manners, det. *Acisoma panorpoides* (2 femelle).
- Bénin : Ahlobé, alt. 3 m, 6.35164, 2.22809, 1-VI-2024, col. Séverin Tchibozo (photo de terrain sans récolte).
- Bénin : Mono : Lokossa : Houin, 6.63346 N, 1.801858 E, 19-II-2014.
- Bénin : Atakora : Kérou : Brignamaro, 10.759 N, 2.0687 E, 30-XI-2012, col. Direction Générale des Eaux, Forêts et Chasse (Bénin).
- Bénin : Atakora : Kérou : Brignamaro, 10.5863 N, 2.0867 E, 30-XI-2012, col. Direction Générale des Eaux, Forêts et Chasse (Bénin).
- Bénin : Atakora : Tanguiéta : Taiakou, 10.5423 N, 1.2085 E, 31-X-2013, col. Direction Générale des Eaux, Forêts et Chasse (Bénin).
- Bénin : Atakora : Cobly : Cobly, 10.4765 N, 1.0077 E, 30-IX-2013, col. Direction Générale des Eaux, Forêts et Chasse (Bénin).
- Bénin : Borgou : Bembèrèkè : Gamia, 10.3953 N, 2.731 E, 31-X-2013, col. Direction Générale des Eaux, Forêts et Chasse (Bénin).
- Bénin : Borgou : Bembèrèkè : Ina, 9.9677 N, 2.7239 E, 30-IX-2013, col. Direction Générale des Eaux, Forêts et Chasse (Bénin).

- Bénin : Donga : Djougou Rural : Sérou, 9.6431 N, 1.7356 E, 31-X-2013, col. Direction Générale des Eaux, Forêts et Chasse (Bénin).
- Bénin : Donga : Bassila : Alédjo, 9.3405 N, 1.4369 E, 30-XI-2012, col. Direction Générale des Eaux, Forêts et Chasse (Bénin).
- Bénin : Donga : Bassila : Bassila, 9.0072 N, 1.7248 E, 30-IX-2013, col. Direction Générale des Eaux, Forêts et Chasse (Bénin).
- Bénin : Donga : Bassila : Manigri, 8.9699 N, 1.7246 E, 30-XI-2012, col. Direction Générale des Eaux, Forêts et Chasse (Bénin).
- Bénin : Collines : Ouèssè : Odougba, 8.5002 N, 2.4067 E, 30-IX-2013, col. Direction Générale des Eaux, Forêts et Chasse (Bénin).
- Bénin : Collines : Ouèssè : Ouèssè, 8.49 N, 2.4275 E, 30-XI-2012, col. Direction Générale des Eaux, Forêts et Chasse (Bénin).
- Bénin : Collines : Bantè : Agoua, 8.2897 N, 1.9555 E, 31-X-2013, col. Direction Générale des Eaux, Forêts et Chasse (Bénin).
- Bénin : Plateau : Kétou : Okpometa, 7.455 N, 2.6402 E, 30-XI-2012, col. Direction Générale des Eaux, Forêts et Chasse (Bénin).
- Bénin : Plateau : Kétou : Adakplamé, 7.4431 N, 2.559 E, 30-XI-2012, col. Direction Générale des Eaux, Forêts et Chasse (Bénin).
- Bénin : Plateau : Kétou, 7.3578 N, 2.6008 E, 30-XI-2012, col. Direction Générale des Eaux, Forêts et Chasse (Bénin).
- Bénin : Plateau : Adja-Ouèrè : Massè, 7.1596 N, 2.5419 E, 31-VII-2012, col. Direction Générale des Eaux, Forêts et Chasse (Bénin).
- Bénin : Plateau : Pobè : Issaba, 7.1005 N, 2.639 E, 30-XI-2012, col. Direction Générale des Eaux, Forêts et Chasse (Bénin).
- Bénin : Plateau : Pobè : Igana, 7.0715 N, 2.7502 E, 30-XI-2012, col. Direction Générale des Eaux, Forêts et Chasse (Bénin).
- Bénin : Zou : Zogbodomey : Massi, 7.033333 N, 2.25 E, 1-XI-2006, col. Séverin Tchibozo *et al*.
- Bénin : Plateau : Adja-Ouèrè : Adja-Ouèrè, 7.0017 N, 2.6093 E, 31-VII-2012, col. Direction Générale des Eaux, Forêts et Chasse (Bénin).
- Bénin : Plateau : Pobè : Pobè, 6.9852 N, 2.6684 E, 30-XI-2012, col. Direction Générale des Eaux, Forêts et Chasse (Bénin).
- Bénin : Ouémé : Bonou : Damè-Wogon, 6.9211 N, 2.4072 E, 30-XI-2012, col. Direction Générale des Eaux, Forêts et Chasse (Bénin).
- Bénin : Ouémé : Bonou : Bonou, 6.9096 N, 2.4908 E, 30-XI-2012, col. Direction Générale des Eaux, Forêts et Chasse (Bénin).
- Bénin : Ouémé : Bonou : Bonou, 6.9026 N, 2.5076 E, 31-VII-2012, col. Direction Générale des Eaux, Forêts et Chasse (Bénin).
- Bénin : Ouémé : Bonou : Atchonsa, 6.8533 N, 2.4559 E, 30-XI-2012, col. Direction Générale des Eaux, Forêts et Chasse (Bénin).
- Bénin : Ouémé : Bonou : Houinviguè, 6.8067 N, 2.4744 E, 30-XI-2012, col. Direction Générale des Eaux, Forêts et Chasse (Bénin).
- Bénin : Atlantique : Zè : Sèdjè-Dénou, 6.7001 N, 2.3863 E, 30-IX-2013, col. Direction Générale des Eaux, Forêts et Chasse (Bénin).

- Bénin : Plateau : Ifangni : Lagbé, 6.6866 N, 2.6687 E, 30-XI-2012, col. Direction Générale des Eaux, Forêts et Chasse (Bénin).
- Bénin : Plateau : Ifangni : Lagbé, 6.6863 N, 2.7018 E, 30-XI-2012, col. Direction Générale des Eaux, Forêts et Chasse (Bénin).
- Bénin : Ouémé : Adjohoun : Gangban, 6.6385 N, 2.4723 E, 30-XI-2012, col. Direction Générale des Eaux, Forêts et Chasse (Bénin).
- Bénin : Ouémé : Avrankou : Avrankou, 6.5526 N, 2.6519 E, 30-XI-2012, col. Direction Générale des Eaux, Forêts et Chasse (Bénin).
- Bénin : Ouémé : Avrankou : Avrankou, 6.5422 N, 2.6568 E, 30-XI-2012, col. Direction Générale des Eaux, Forêts et Chasse (Bénin).
- Bénin : Ouémé : Avrankou : Sado, 6.535 N, 2.6843 E, 30-XI-2012, col. Direction Générale des Eaux, Forêts et Chasse (Bénin).
- Bénin : Ouémé : Avrankou : Ouanho, 6.5337 N, 2.6599 E, 30-IX-2013, col. Direction Générale des Eaux, Forêts et Chasse (Bénin).
- Bénin : Ouémé : Adjarra : Médédjonou, 6.5262 N, 2.7048 E, 30-XI-2012, col. Direction Générale des Eaux, Forêts et Chasse (Bénin).
- Bénin : Ouémé : Adjarra : Adjarra I, 6.525 N, 2.6573 E, 30-XI-2012, col. Direction Générale des Eaux, Forêts et Chasse (Bénin).
- Bénin : Ouémé : Adjarra : Médédjonou, 6.4871 N, 2.7021 E, 30-XI-2012, col. Direction Générale des Eaux, Forêts et Chasse (Bénin).
- Bénin : Atlantique, Sô-Ava, 6.40433014, 2.3753643, Christophe Girod, https://www.inaturalist.org/observations/10165768
- Bénin : Atlantique, Abomey-Calavi, 6.492876, 2.398699, ONG ODDB, https://www.inaturalist.org/observations/132138280
- Bénin : Mono, Athiémé, 6.63346, 1.80185833, ONG OeBénin, https://www.inaturalist.org/observations/4553184
- Bénin : Zou, Zogbodomey, 7.06219, 2.262735, Vijay Barve, https://www.inaturalist.org/observations/36843855
- Bénin : Zou, Zogbodomey, 7.06312667, 2.234755, Vincent Romera, https://www.inaturalist.org/observations/87378618
- Bénin : Zou, Zogbodomey, 7.06648902, 2.23356308, Vincent Romera, https://www.inaturalist.org/observations/79571909
- Bénin : Zou, Zogbodomey, 7.06702326, 2.25147927, Vincent Romera, https://www.inaturalist.org/observations/77485266
- Bénin : Atakora, Kérou, 11.3665753, 1.9276299, ONG OeBénin, https://www.inaturalist.org/observations/48314447
- Bénin : Atakora, Kérou, 11.3665753, 1.9276299, ONG OeBénin, https://www.inaturalist.org/observations/48314458
- Bénin : Atakora, Kérou, 11.3665753, 1.9276299, ONG OeBénin, https://www.inaturalist.org/observations/48314471
- Bénin : Ouémé, Dangbo, 6.58623196, 2.54713465, Duche Orléans GBENOU, https://www.inaturalist.org/observations/99781462

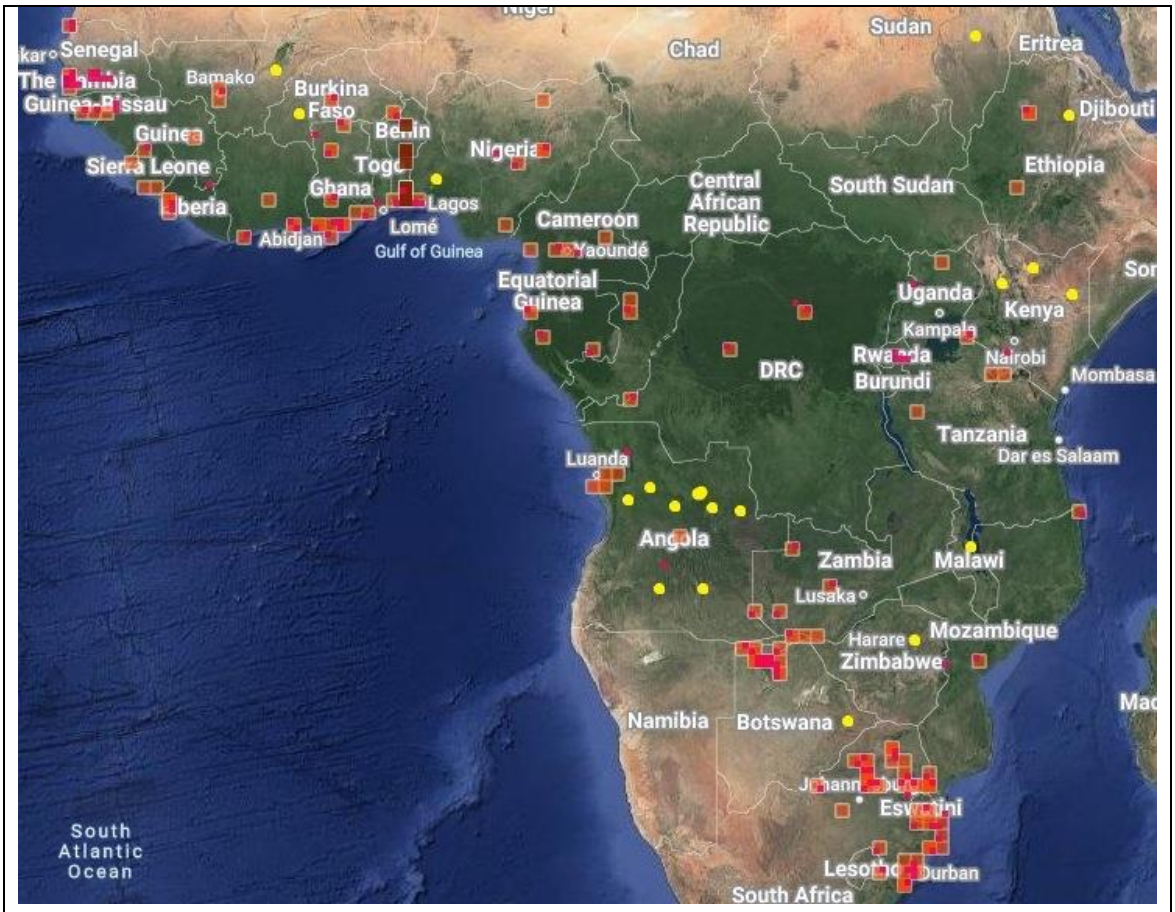

Acisoma inflatum. Carte de distribution globale (préparée à partir de iNaturalist). Les petits carrés (orange ou bruns) sont les données de iNaturalist, les petits points rouges sont les données de GBIF et les petits points jaunes sont basés sur la page web de ADDO (les localités sont approximatives).

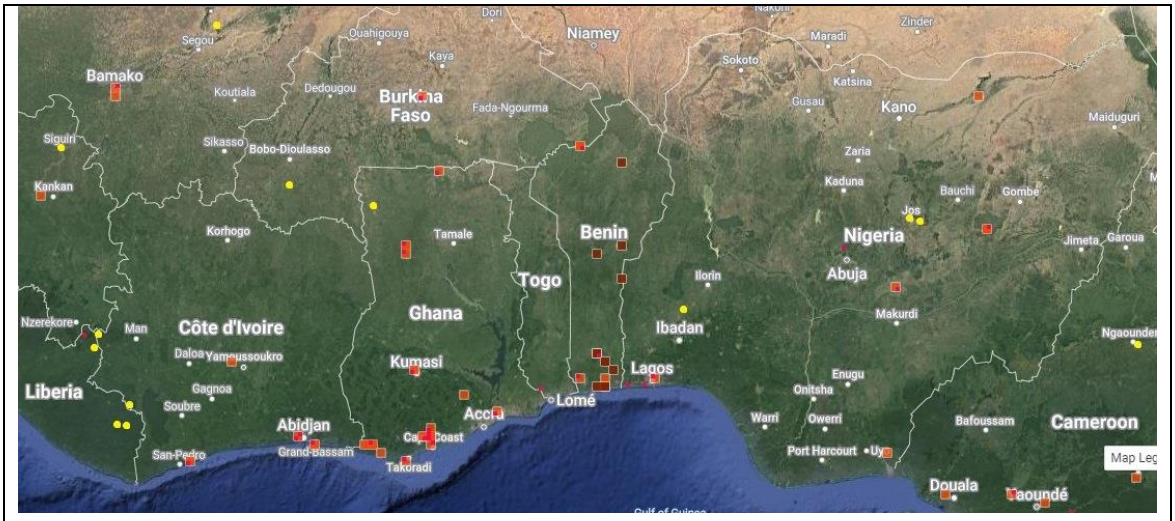

Acisoma inflatum. Carte de distribution au Bénin (préparée à partir de iNaturalist). Les petits carrés (orange ou bruns) sont les données de iNaturalist, les petits points rouges sont les données de GBIF et les petits points jaunes sont basés sur la page web de ADDO (les localités sont approximatives).



Acisoma inflatum. 22-X-2020. Godomey.

Acisoma trifidum Kirby, 1889.

Acisoma trifidum Kirby, 1889 : 341 [Congo].
=*Acisoma Lacroixi* Martin, 1905 : 175 [Côte d'Ivoire (Grand Bassam)].
+*Acisoma trifidum* Kirby ; Tchibozo & Dijkstra, 2004:4.
+*Acisoma trifidum* Kirby ; Tchibozo, Aberlenc, Ryckewaert & Le Gall, 2008:499.
+*Acisoma trifidum* (Kirby) ; Romera, 2024 : 10.

Distribution : Angola ; **Bénin** ; Côte d'Ivoire ; Cameroun ; République Centrafricaine ; Congo (Brazzaville) ; République Démocratique du Congo ; Guinée Equatoriale ; Gabon ; Gambie ; Ghana ; Guinée-Bissau ; Liberia ; Nigéria ; République de Guinée ; Rwanda ; Sierra Leone ; Togo ; Ouganda ; Zambie.

Matériel :

- Bénin : Sous-préfecture de Zogbodomè, Forêt de Lokoli, alt. 22 m, 7.04905, 2.24941, 15-X-2001, col. Séverin L. Tchibozo, det. *Acisoma trifidum* (1 femelle, RMNH Naturalis Biodiversity Center, Leiden, The Netherlands).
- Bénin : Forêt de Lokoli, alt. 22 m, 7.04905, 2.24941, 9-VII-2002, col. Séverin L. Tchibozo, det. Acisoma trifidum (1 mâle, RMNH Naturalis Biodiversity Center, Leiden, The Netherlands).
- Bénin : Forêt de Lokoli, alt. 22 m, 7.04905, 2.24941, forêt marécageuse, avril à novembre 2006 (Tchibozo, Aberlenc, Ryckewaert & Le Gall, 2008).
- Bénin : Hlanzoun (Lokoli), forêt marécageuse, 7.049, 2.249, mai à juillet 2021 (Romera, 2024).
- Bénin : Ouémé : Bonou district, Ouémé River, Forêt de Gnanhouizoumè, alt. 50 m, 6.90598, 2.44778, 14/15-VI-2001, col. Séverin L. Tchibozo, det. *Acisoma trifidum* (1 femelle, RMNH Naturalis Biodiversity Center, Leiden, The Netherlands).
- Bénin : Adjarra, rivière noire, 6.538, 2.662, 22-VIII-2024, col. Séverin L. Tchibozo (4 ex., photo de terrain sans récolte).
- Bénin : Cotonou district, Cotonou, brackish pool, 6.35, 2.433333, 13-III-1982, U. Bröring & R. Niedringhaus, det. *Acisoma trifidum*.
- Bénin : Atakora : Kérou : Brignamaro, 10.759 N, 2.0687 E, 30-XI-2012, col. Direction Générale des Eaux, Forêts et Chasse (Bénin).
- Bénin : Atakora : Cobly : Cobly, 10.4765 N, 1.0077 E, 30-IX-2013, col. Direction Générale des Eaux, Forêts et Chasse (Bénin).
- Bénin : Borgou : Bembèrèkè : Gamia, 10.3953 N, 2.731 E, 31-X-2013, col. Direction Générale des Eaux, Forêts et Chasse (Bénin).
- Bénin : Borgou : Bembèrèkè : Ina, 9.9677 N, 2.7239 E, 30-IX-2013, col. Direction Générale des Eaux, Forêts et Chasse (Bénin).

- Bénin : Donga : Djougou Rural : Sérou, 9.6431 N, 1.7356 E, 31-X-2013, col. Direction Générale des Eaux, Forêts et Chasse (Bénin).
- Bénin : Donga : Bassila : Alédjo, 9.3405 N, 1.4369 E, 30-XI-2012, col. Direction Générale des Eaux, Forêts et Chasse (Bénin).
- Bénin : Donga : Bassila : Bassila, 9.0072 N, 1.7248 E, 30-IX-2013, col. Direction Générale des Eaux, Forêts et Chasse (Bénin).
- Bénin : Donga : Bassila : Manigri, 8.9699 N, 1.7246 E, 30-XI-2012, col. Direction Générale des Eaux, Forêts et Chasse (Bénin).
- Bénin : Collines : Ouèssè : Odougba, 8.5002 N, 2.4067 E, 30-IX-2013, col. Direction Générale des Eaux, Forêts et Chasse (Bénin).
- Bénin : Collines : Ouèssè : Ouèssè, 8.49 N, 2.4275 E, 30-XI-2012, col. Direction Générale des Eaux, Forêts et Chasse (Bénin).
- Bénin : Collines : Bantè : Agoua, 8.2897 N, 1.9555 E, 31-X-2013, col. Direction Générale des Eaux, Forêts et Chasse (Bénin).
- Bénin : Plateau : Kétou : Okpometa, 7.455 N, 2.6402 E, 30-XI-2012, col. Direction Générale des Eaux, Forêts et Chasse (Bénin).
- Bénin : Plateau : Kétou : Adakplamé, 7.4431 N, 2.559 E, 30-XI-2012, col. Direction Générale des Eaux, Forêts et Chasse (Bénin).
- Bénin : Plateau : Kétou, 7.3578 N, 2.6008 E, 30-XI-2012, col. Direction Générale des Eaux, Forêts et Chasse (Bénin).
- Bénin : Plateau : Adja-Ouèrè : Massè, 7.1596 N, 2.5419 E, 31-VII-2012, col. Direction Générale des Eaux, Forêts et Chasse (Bénin).
- Bénin : Plateau : Pobè : Issaba, 7.1005 N, 2.639 E, 30-XI-2012, col. Direction Générale des Eaux, Forêts et Chasse (Bénin).
- Bénin : Plateau : Pobè : Igana, 7.0715 N, 2.7502 E, 30-XI-2012, col. Direction Générale des Eaux, Forêts et Chasse (Bénin).
- Bénin : Zou : Zogbodomey : Massi, 7.033333 N, 2.25 E, 1-XI-2006, col. Séverin Tchibozo *et al*.
- Bénin : Plateau : Adja-Ouèrè : Adja-Ouèrè, 7.0017 N, 2.6093 E, 31-VII-2012, col. Direction Générale des Eaux, Forêts et Chasse (Bénin).
- Bénin : Plateau : Pobè : Pobè, 6.9852 N, 2.6684 E, 30-XI-2012, col. Direction Générale des Eaux, Forêts et Chasse (Bénin).
- Bénin : Atlantique : Zè : Djigbé, 6.935191 N, 2.3806 E, 27-XII-2017, col. Houngbédji M.G., Dakpogan S.C., Toundoh C., Houndemikon G and Oga A.
- Bénin : Ouémé : Bonou : Damè-Wogon, 6.9211 N, 2.4072 E, 30-XI-2012, col. Direction Générale des Eaux, Forêts et Chasse (Bénin).
- Bénin : Ouémé : Bonou : Bonou, 6.9096 N, 2.4908 E, 30-XI-2012, col. Direction Générale des Eaux, Forêts et Chasse (Bénin).
- Bénin : Ouémé : Bonou : Bonou, 6.9026 N, 2.5076 E, 31-VII-2012, col. Direction Générale des Eaux, Forêts et Chasse (Bénin).
- Bénin : Ouémé : Bonou : Atchonsa, 6.8533 N, 2.4559 E, 30-XI-2012, col. Direction Générale des Eaux, Forêts et Chasse (Bénin).
- Bénin : Ouémé : Bonou : Houinviguè, 6.8067 N, 2.4744 E, 30-XI-2012, col. Direction Générale des Eaux, Forêts et Chasse (Bénin).

- Bénin : Atlantique : Zè : Sèdjè-Dénou, 6.7001 N, 2.3863 E, 30-IX-2013, col. Direction Générale des Eaux, Forêts et Chasse (Bénin).
- Bénin : Plateau : Ifangni : Lagbé, 6.6866 N, 2.6687 E, 30-XI-2012, col. Direction Générale des Eaux, Forêts et Chasse (Bénin).
- Bénin : Plateau : Ifangni : Lagbé, 6.6863 N, 2.7018 E, 30-XI-2012, col. Direction Générale des Eaux, Forêts et Chasse (Bénin).
- Bénin : Ouémé : Adjohoun : Gangban, 6.6385 N, 2.4723 E, 30-XI-2012, col. Direction Générale des Eaux, Forêts et Chasse (Bénin).
- Bénin : Ouémé : Avrankou : Avrankou, 6.5526 N, 2.6519 E, 30-XI-2012, col. Direction Générale des Eaux, Forêts et Chasse (Bénin).
- Bénin : Ouémé : Avrankou : Avrankou, 6.5422 N, 2.6568 E, 30-XI-2012, col. Direction Générale des Eaux, Forêts et Chasse (Bénin).
- Bénin : Ouémé : Avrankou : Sado, 6.535 N, 2.6843 E, 30-XI-2012, col. Direction Générale des Eaux, Forêts et Chasse (Bénin).
- Bénin : Ouémé : Avrankou : Ouanho, 6.5337 N, 2.6599 E, 30-IX-2013, col. Direction Générale des Eaux, Forêts et Chasse (Bénin).
- Bénin : Ouémé : Adjarra : Médédjonou, 6.5262 N, 2.7048 E, 30-XI-2012, col. Direction Générale des Eaux, Forêts et Chasse (Bénin).
- Bénin : Ouémé : Adjarra : Adjarra I, 6.525 N, 2.6573 E, 30-XI-2012, col. Direction Générale des Eaux, Forêts et Chasse (Bénin).
- Bénin : Ouémé : Adjarra : Médédjonou, 6.4871 N, 2.7021 E, 30-XI-2012, col. Direction Générale des Eaux, Forêts et Chasse (Bénin).
- Bénin : Zou, Zogbodomey, 6.93519145, 2.38059998, ONG ODDB, https://www.inaturalist.org/observations/9319785
- Bénin : Zou, Zogbodomey, 7.05064, 2.27156167, Vincent Romera, https://www.inaturalist.org/observations/82828717
- Bénin : Zou, Zogbodomey, 7.05249902, 2.26447779, Vincent Romera, https://www.inaturalist.org/observations/77806514

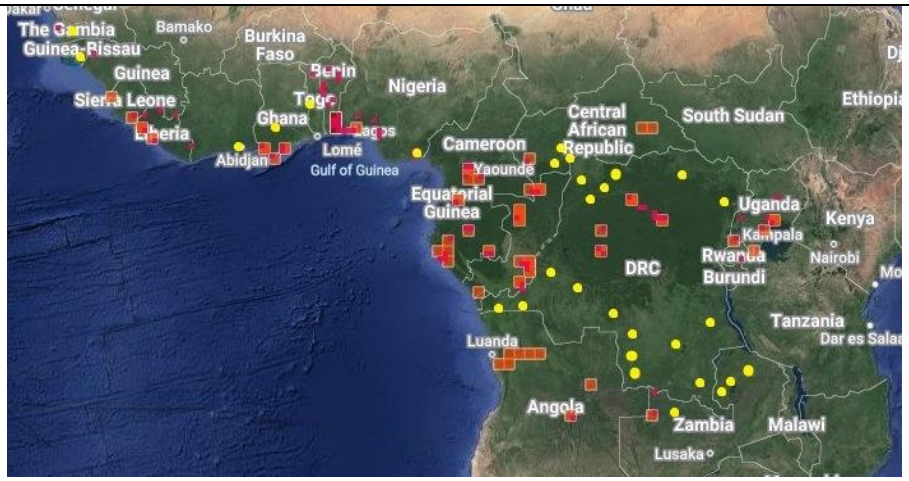

Acisoma trifidum. Carte de distribution globale (préparée à partir de iNaturalist). Les petits carrés (orange ou bruns) sont les données de iNaturalist, les petits points rouges sont les données de GBIF et les petits points jaunes sont basés sur la page web de ADDO (les localités sont approximatives).

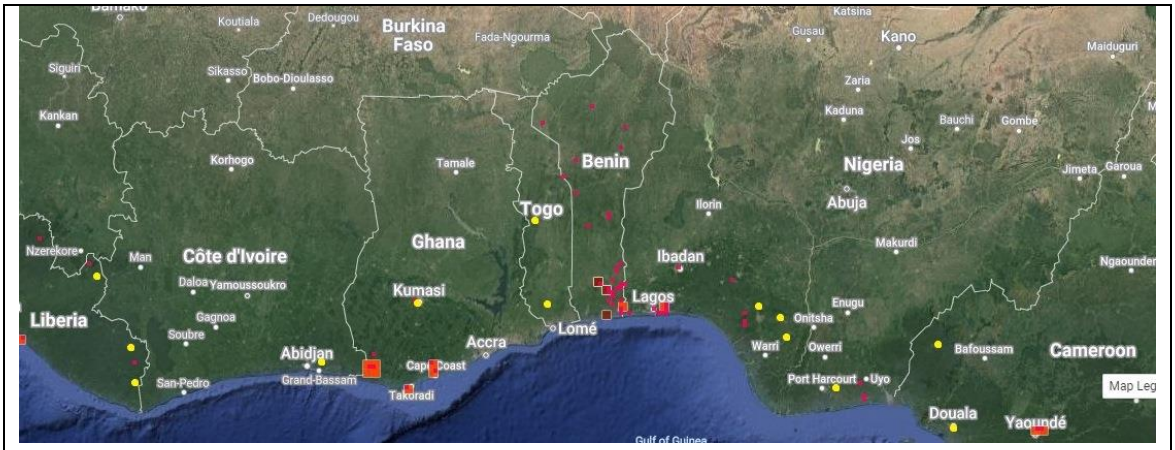

Acisoma trifidum. Carte de distribution au Bénin (préparée à partir de iNaturalist). Les petits carrés (orange ou bruns) sont les données de iNaturalist, les petits points rouges sont les données de GBIF et les petits points jaunes sont basés sur la page web de ADDO (les localités sont approximatives).



Acisoma trifidum. Congo (Brazzaville). © Tony King.
https://www.inaturalist.org/observations/212272373



Acisoma trifidum. Congo (Brazzaville). © Tony King.
https://www.inaturalist.org/observations/212733382

Aethriamanta rezia Kirby, 1889.

Aethriamanta rezia Kirby, 1889 : 298 [Madagascar].
=*Dicranopyga mundula* Karsch, 1889 : 283 [« East Africa »].
+*Aethriamanta rezia* Kirby ; Tchibozo & Dijkstra, 2004:4.
+*Aethriamanta rezia* Kirby ; Lieckweg & Niedringhaus, 2006:76.
+*Aethriamanta rezia* (Kirby) ; Romera, 2024 : 10.

Distribution : Angola ; **Bénin** ; Botswana ; Burkina Faso ; Côte d'Ivoire ; Cameroun ; Congo (Brazzaville) ; République Démocratique du Congo ; Gabon ; Gambie ; Ghana ; Guinée-Bissau ; Kenya ; Liberia ; Malawi ; Mali ; Mozambique ; Namibie ; Nigéria ; République de Guinée ; Afrique du Sud ; Rwanda ; Sénégal ; Sierra Leone ; Soudan du Sud ; Tanzanie ; Togo ; Ouganda ; Zambie ; Zimbabwe. Madagascar.

Matériel :

- Bénin : Borgou : Parakou district, Okpara River Dam, alt. 296 m, 9.30846, 2.74944, 1/2-VI-2002, col. Séverin L. Tchibozo, det. *Aethriamanta rezia* (1 femelle, RMNH Naturalis Biodiversity Center, Leiden, The Netherlands).
- Bénin : Hlanzoun (Lokoli), forêt marécageuse, 7.049, 2.249, mai à juillet 2021 (Romera, 2024).
- Bénin : Godomey, alt. 8 m, 6.38812, 2.35234, 18.VIII.2009, col. Séverin L. Tchibozo (1 femelle).
- Bénin : Cotonou district, 5 km W. Cotonou, brackish pool, 6.35, 2.433333, 13-III-1982, U. Bröring & R. Niedringhaus, det. *Aethriamana rezia* (Lieckweg & Niedringhaus, 2006).
- Bénin : Zou, Zogbodomey, 7.04963167, 2.27088833, Vincent Romera, https://www.inaturalist.org/observations/81408954
- Bénin : Zou, Zogbodomey, 7.063515, 2.23469167, Vincent Romera, https://www.inaturalist.org/observations/87378620
- Bénin : Zou, Zogbodomey, 7.06647295, 2.23224572, Vincent Romera, https://www.inaturalist.org/observations/79571047

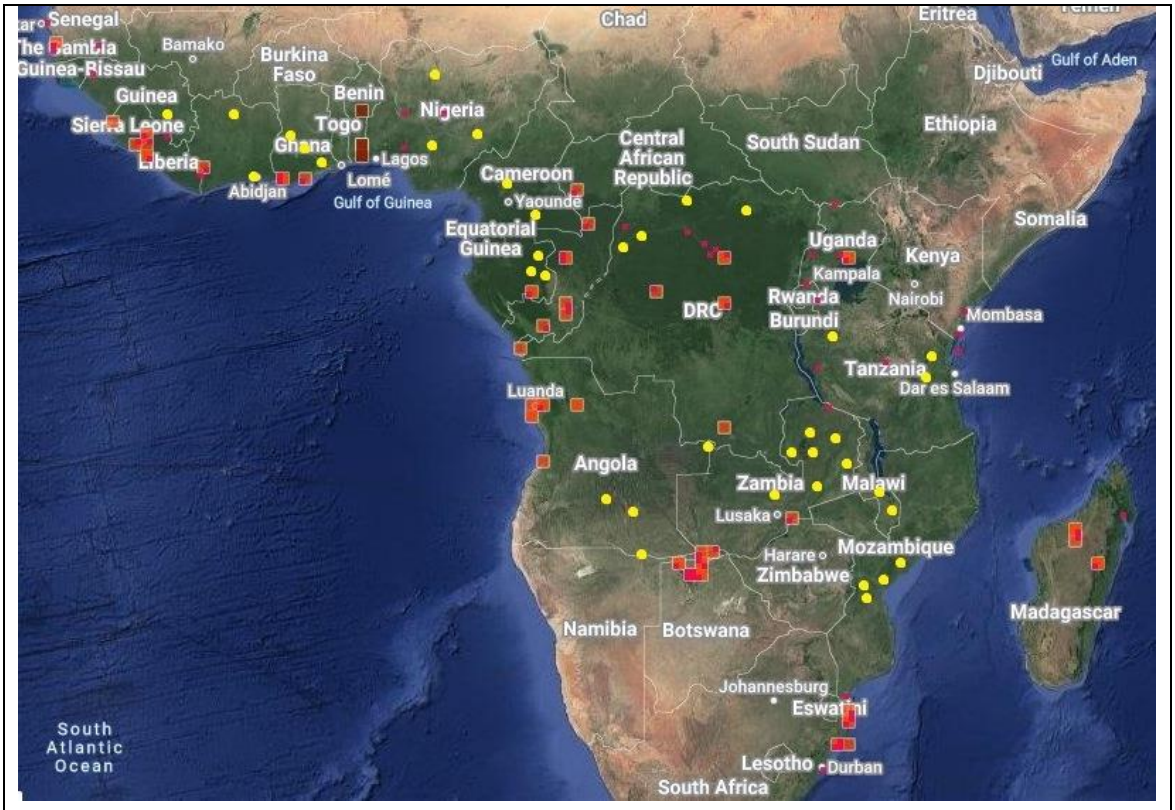

Aethriamanta rezia. Carte de distribution globale (préparée à partir de iNaturalist). Les petits carrés (orange ou bruns) sont les données de iNaturalist, les petits points rouges sont les données de GBIF et les petits points jaunes sont basés sur la page web de ADDO (les localités sont approximatives).



Aethriamanta rezia. Carte de distribution au Bénin (préparée à partir de iNaturalist). Les petits carrés (orange ou bruns) sont les données de iNaturalist, les petits points rouges sont les données de GBIF et les petits points jaunes sont basés sur la page web de ADDO (les localités sont approximatives).



Aethriamanta rezia. Femelle. Godomey. Septembre 2009.



Aethriamanta rezia. Afrique du Sud. © Markus Lilje.
https://www.inaturalist.org/observations/222307082

Brachythemis impartita (Karsch, 1890).

=*Libellula leucosticta* Selys in Lucas, 1849 (préoccupé par *Libellula leucosticta* Burmeister, 1839).
=*Zonothrasys impartitus* Karsch, 1890 : 297-298 [Nigéria (Benue)].
+*Brachythemis impartita* (Karsch) ; Romera, 2024 : 10.

Distribution : Algérie ; **Bénin** ; Burkina Faso ; Côte d'Ivoire ; Cameroun ; Tchad ; République Démocratique du Congo ; Egypte ; Ethiopie ; Gabon ; Gambie ; Ghana ; Guinée-Bissau ; Kenya ; Liberia ; Libye ; Mali ; Mauritanie ; Maroc ; Niger ; Nigéria ; République de Guinée ; Sénégal ; Soudan du Sud ; Soudan ; Tanzanie ; Tunisie ; Ouganda ; Sahara Occidental.

Matériel :

- Bénin : Hlanzoun (Lokoli), forêt marécageuse, 7.049, 2.249, mai à juillet 2021 (Romera, 2024).
- Bénin : Azowlissè, alt. 42 m, 6.66375, 2.48316, 30-VIII-2007, col. Séverin L. Tchibozo (1 mâle, photo de terrain sans récolte).
- Bénin : Atakora : Tanguiéta : Tanongou, 11.172628 N, 1.131592 E, 2-III-2012.
- Bénin : Mono : Athiémè : Kpinnou, 6.569538 N, 1.743428 E, 21-IV-2018.
- Bénin : Mono : Grand-Popo, 6.282356 N, 1.84948 E, 3-XI-2021, col. User 119517 [https://data.biodiversitydata.nl/obsint/observation/OBS.228800716]
- Bénin : Mono, Grand-Popo, 6.28359167, 1.85402833, Stefaneakame, https://www.inaturalist.org/observations/146202335
- Bénin : Mono, Grand-Popo, 6.28361066, 1.85402264, https://www.inaturalist.org/observations/147121797
- Bénin : Mono, Athiémé, 6.605759, 1.7614256, ONG ODDB, https://www.inaturalist.org/observations/34074904
- Bénin : Zou, Zogbodomey, 7.03425833, 2.23206833, Vincent Romera, https://www.inaturalist.org/observations/84686439
- Bénin : Zou, Ouinhi, 7.12015004, 2.41700783, Vincent Romera, https://www.inaturalist.org/observations/80072385
- Bénin : Collines, Savè, 8.07870833, 2.37525556, Maarten Vanhove, https://www.inaturalist.org/observations/112122516
- Bénin : Borgou, Tchaourou, 9.28260556, 2.73333889, Maarten Vanhove, https://www.inaturalist.org/observations/112674230
- Bénin : Atakora, Tanguiéta, 10.6444264, 1.24161306, ONG OeBénin, https://www.inaturalist.org/observations/42556862
- Bénin : Atakora, Tanguiéta, 10.6445247, 1.24402639, Kouagoun Noël Idani Gnargo, https://www.inaturalist.org/observations/199574080
- Bénin : Atakora, Tanguiéta, 10.6445281, 1.24164139, ONG OeBénin, https://www.inaturalist.org/observations/42556863

- Bénin : Atakora, Tanguiéta, 10.6449064, 1.24569139, Kouagoun Noël Idani Gnargo, https://www.inaturalist.org/observations/199110039
- Bénin : Atakora, Tanguiéta, 10.6491181, 1.240055, Kouagoun Noël Idani Gnargo, https://www.inaturalist.org/observations/198741819
- Bénin : Atakora, Tanguiéta, 10.651835, 1.24164639, ONG OeBénin, https://www.inaturalist.org/observations/64298976
- Bénin : Atakora, Matéri, 10.8116031, 1.134425, NAGASSI William, https://www.inaturalist.org/observations/153451465
- Bénin : Atakora, Matéri, 10.8221464, 1.11982472, AMADOU BAHLEMAN FARID, https://www.inaturalist.org/observations/104938117
- Bénin : Atakora, Matéri, 10.8225131, 1.12015139, ONG OeBénin, https://www.inaturalist.org/observations/73839242
- Bénin : Alibori, Gogounou, 10.85661, 2.76497059, AMADOU BAHLEMAN FARID, https://www.inaturalist.org/observations/39660207
- Bénin : Alibori, Gogounou, 10.8915141, 2.69813094, AMADOU BAHLEMAN FARID, https://www.inaturalist.org/observations/39660223
- Bénin : Atakora, Matéri, 10.9923279, 0.97784287, Adamou AKPANA, https://www.inaturalist.org/observations/27985508
- Bénin : Alibori, Kandi, 11.0924161, 2.9080774, https://www.inaturalist.org/observations/201257613
- Bénin : Alibori, Kandi, 11.1152433, 2.88461167, https://www.inaturalist.org/observations/199120266
- Bénin : Alibori, Kandi, 11.1152533, 2.884, https://www.inaturalist.org/observations/199119985
- Bénin : Alibori, Kandi, 11.115305, 2.8775, https://www.inaturalist.org/observations/142669475
- Bénin : Alibori, Kandi, 11.1153633, 2.88416833, https://www.inaturalist.org/observations/199120040
- Bénin : Alibori, Kandi, 11.1153714, 2.88596306, https://www.inaturalist.org/observations/201570336
- Bénin : Alibori, Kandi, 11.115405, 2.884455, https://www.inaturalist.org/observations/199120215
- Bénin : Alibori, Kandi, 11.11541, 2.88451306, https://www.inaturalist.org/observations/201570161
- Bénin : Alibori, Kandi, 11.1159087, 2.88317985, https://www.inaturalist.org/observations/201670989
- Bénin : Alibori, Kandi, 11.116463, 2.88701125, https://www.inaturalist.org/observations/207934411
- Bénin : Alibori, Kandi, 11.116525, 2.886735, https://www.inaturalist.org/observations/199922039
- Bénin : Alibori, Kandi, 11.1165357, 2.88711347, https://www.inaturalist.org/observations/207934686
- Bénin : Alibori, Kandi, 11.1165479, 2.8866949, https://www.inaturalist.org/observations/206594679

- Bénin : Alibori, Kandi, 11.116719, 2.88356957, https://www.inaturalist.org/observations/200613017
- Bénin : Alibori, Kandi, 11.1169314, 2.88371639, https://www.inaturalist.org/observations/201503862
- Bénin : Alibori, Kandi, 11.1169597, 2.88369306, https://www.inaturalist.org/observations/201503875
- Bénin : Alibori, Kandi, 11.1170463, 2.88557062, https://www.inaturalist.org/observations/207939153
- Bénin : Alibori, Kandi, 11.1170685, 2.88569373, https://www.inaturalist.org/observations/207939232
- Bénin : Alibori, Kandi, 11.1170752, 2.88554167, https://www.inaturalist.org/observations/207939049
- Bénin : Atakora, Tanguiéta, 11.1726283, 1.1315918, ONG OeBénin, https://www.inaturalist.org/observations/3912655
- Bénin : Atakora, Tanguiéta, 11.1726283, 1.1315918, ONG OeBénin, https://www.inaturalist.org/observations/3912659
- Bénin : Atakora, Tanguiéta, 10.6506347, 1.24719806, Kouagoun Noël Idani Gnargo, https://www.inaturalist.org/observations/214775016
- Bénin : Tanguiéta, 10.64895, 1.24855, hermannk, https://www.inaturalist.org/observations/224760860
- Bénin : Alibori, Kandi, 11.1154124, 2.88618872, https://www.inaturalist.org/observations/214753181
- Bénin : Alibori, Kandi, 11.116463, 2.88701112, https://www.inaturalist.org/observations/207934544
- Bénin : Zou, Zogbodomey, 7.02039667, 2.26399667, Vincent Romera, https://www.inaturalist.org/observations/87377691
- Bénin : Atakora, Tanguiéta, 11.4122931, 1.76422806, ONG OeBénin, https://www.inaturalist.org/observations/4683941
- Bénin : Atakora, Tanguiéta, 10.6445247, 1.24402639, Kouagoun Noël Idani Gnargo, https://www.inaturalist.org/observations/199573791
- Bénin : Donga, Copargo, 9.92346306, 1.540745, Salifou BANDJEMTE, https://www.inaturalist.org/observations/203213784
- Bénin : Alibori, Kandi, 11.1147954, 2.88574307, https://www.inaturalist.org/observations/200900581
- Bénin : Alibori, Kandi, 11.1149498, 2.88323855, https://www.inaturalist.org/observations/200900427
- Bénin : Alibori, Kandi, 11.1162472, 2.88338582, https://www.inaturalist.org/observations/200713097
- Bénin : Alibori, Kandi, 11.1162614, 2.88338253, https://www.inaturalist.org/observations/200713087
- Bénin : Alibori, Kandi, 11.116305, 2.88329333, https://www.inaturalist.org/observations/200730712
- Bénin : Alibori, Kandi, 11.1163232, 2.88652273, https://www.inaturalist.org/observations/203225860

- Bénin : Alibori, Kandi, 11.1164089, 2.88340038, https://www.inaturalist.org/observations/200713076
- Bénin : Alibori, Kandi, 11.116526, 2.88351798, https://www.inaturalist.org/observations/200713007

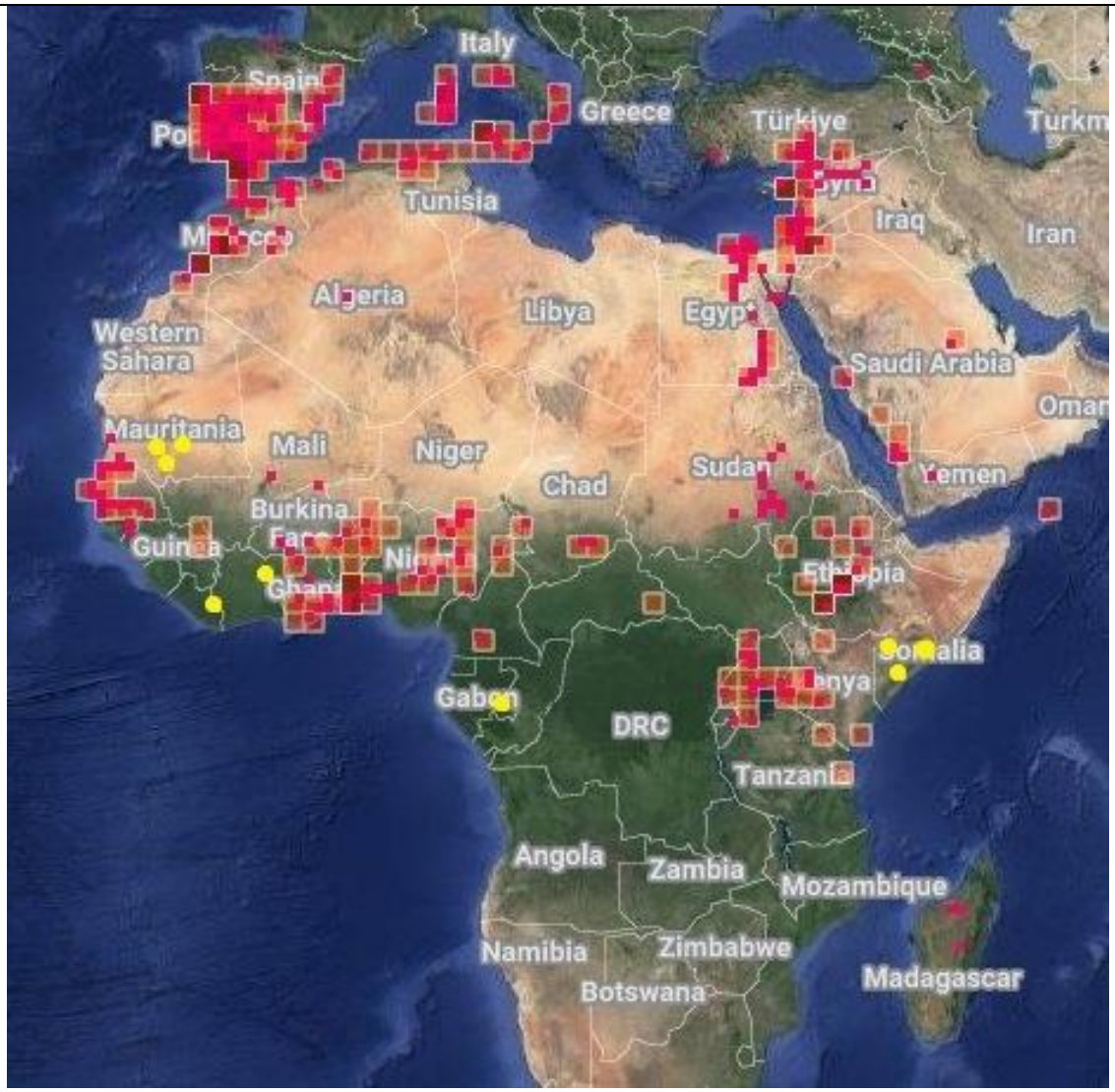

Brachythemis impartita. Carte de distribution globale (préparée à partir de iNaturalist). Les petits carrés (orange ou bruns) sont les données de iNaturalist, les petits points rouges sont les données de GBIF et les petits points jaunes sont basés sur la page web de ADDO (les localités sont approximatives).

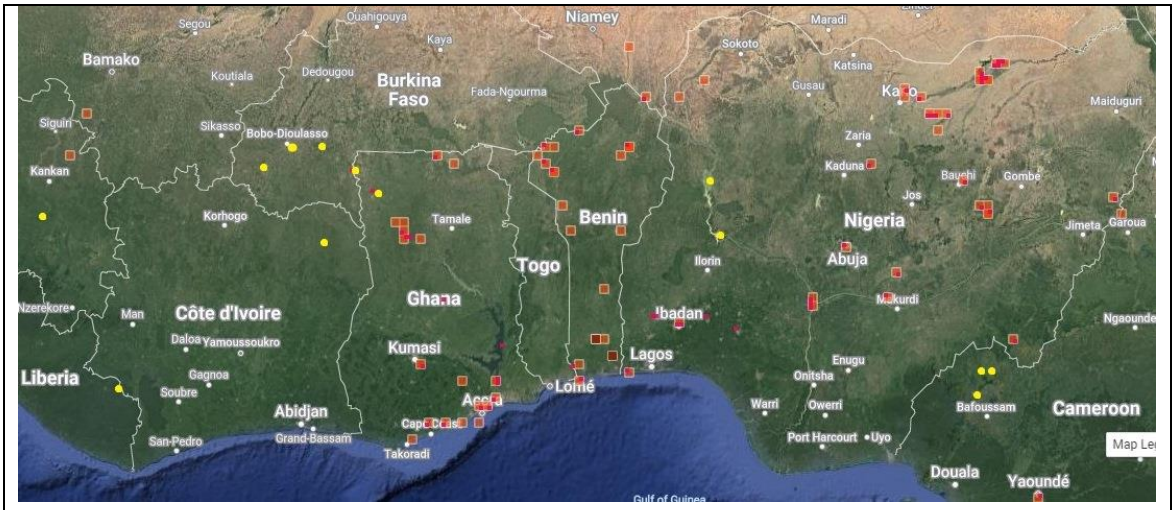

Brachythemis impartita. Carte de distribution au Bénin (préparée à partir de iNaturalist). Les petits carrés (orange ou bruns) sont les données de iNaturalist, les petits points rouges sont les données de GBIF et les petits points jaunes sont basés sur la page web de ADDO (les localités sont approximatives).



Brachythemis impartita. Mâle. 30 août 2007. Azowlissè.



Brachythemis impartita. Turquie. © Rick Clicque.
https://www.inaturalist.org/observations/221084001

Brachythemis lacustris (Kirby, 1889).

Trithemis lacustris Kirby, 1889 : 329 [Ouganda].
=*Zonothrasys partitus* Karsch, 1890 : 297 [Nigéria (Benue)].
=*Termitophorba rufina* Förster, 1906 : 306 [Somalie].
+*Brachythemis lacustris* (Kirby) ; Tchibozo & Dijkstra, 2004:4.

Distribution : Angola ; **Bénin** ; Botswana ; Burkina Faso ; Cameroun ; Tchad ; Congo (Brazzaville) ; République Démocratique du Congo ; Ethiopie ; Gambie ; Ghana ; Kenya ; Liberia ; Malawi ; Mali ; Mozambique ; Namibie ; Niger ; Nigéria ; Afrique du Sud ; Sénégal ; Sierra Leone ; Somalie ; Soudan du Sud ; Tanzanie ; Togo ; Ouganda ; Zambie ; Zimbabwe.

Matériel :

- Bénin : Sègbana district, Rivière Sota, alt. 163 m, 11, 3.2, 9-VII-2001, col. Séverin L. Tchibozo, det. *Brachythemis lacustris* (1 mâle, RMNH Naturalis Biodiversity Center, Leiden, The Netherlands).
- Bénin : Banikoara district, Mékrou, alt. 173 m, 11.43118, 2.22142, 9-VII-2001, col. Séverin L. Tchibozo, det. *Brachythemis lacustris* (1 femelle, RMNH Naturalis Biodiversity Center, Leiden, The Netherlands).
- Bénin : Borgou : Tchaoarou district, Beterou, 9.183667, 2.333333, 10-III-1982, U. Bröring & R. Niedringhaus & E.F. Thomassen, det. *Brachythemis lacustris*.
- Bénin : Savè district, Atchibouri, dry pool, 7.966667, 2.533333, 20-III-1983, U. Bröring & R. Niedringhaus, det. *Brachythemis lacustris*.
- Bénin : Zou : Ouinhi district, River Ouémé, 6.76781, 2.47260, 14-II-2000, Séverin L. Tchibozo, det. *Brachythemis lacustris*.
- Bénin : Zou : Ouémé, 6.76781, 2.47260, 26-II-2000, col. Séverin L. Tchibozo, det. *Brachythemis lacustris* (1 mâle, RMNH Naturalis Biodiversity Center, Leiden, The Netherlands).
- Bénin : Ouémé : Bonou district, Ouémé River at Gnanhouizoumè, 6.9, 2.4, 14-VI-2001, Séverin L. Tchibozo, det. *Brachythemis lacustris*.
- Bénin : Ouémé : Bonou district, Ouémé River, Forêt de Gnanhouizoumè, alt. 50 m, 6.90598, 2.44778, 3-V-2002, col. Séverin L. Tchibozo, det. *Brachythemis lacustris* (1 mâle, RMNH Naturalis Biodiversity Center, Leiden, The Netherlands).
- Bénin : Ouémé : Adjohoun district, Ouémé River, Forêt de Kpinkonzouimé, alt. 27 m, 6.71924, 2.47161, 3-V-2002, col. Séverin L. Tchibozo, det. *Brachythemis lacustris* (1 mâle, RMNH Naturalis Biodiversity Center, Leiden, The Netherlands).
- Bénin : Ouémé : Ouémé, alt. 27 m, 6.76781, 2.47260, 26-II-2000, col. Séverin L. Tchibozo (1 mâle)
- Bénin : Atakora, Natitingou, 10.2165464, 1.43379139, Kada S.M. Placide, https://www.inaturalist.org/observations/197377221

- Bénin : Atakora, Natitingou, 10.2534281, 1.37412139, OFFIO Toudé Parfait, https://www.inaturalist.org/observations/159675593
- Bénin : Atakora, Natitingou, 10.2534447, 1.37411306, OFFIO Toudé Parfait, https://www.inaturalist.org/observations/159110052
- Bénin : Atakora, Natitingou, 10.28469, 1.312628, Boni Moustapha MOUSSA, https://www.inaturalist.org/observations/203343926
- Bénin : Atakora, Tanguiéta, 10.6451294, 1.24089057, ONG OeBénin, https://www.inaturalist.org/observations/50239177
- Bénin : Atakora, Matéri, 10.9822281, 0.98016806, Karim Idani, https://www.inaturalist.org/observations/200722237
- Bénin : Alibori, Karimama, 12.0243731, 3.22847306, Sadam TORO, https://www.inaturalist.org/observations/196622870
- Bénin : Atakora, Tanguiéta, 10.6422314, 1.24129, ONG OeBénin, https://www.inaturalist.org/observations/50163802

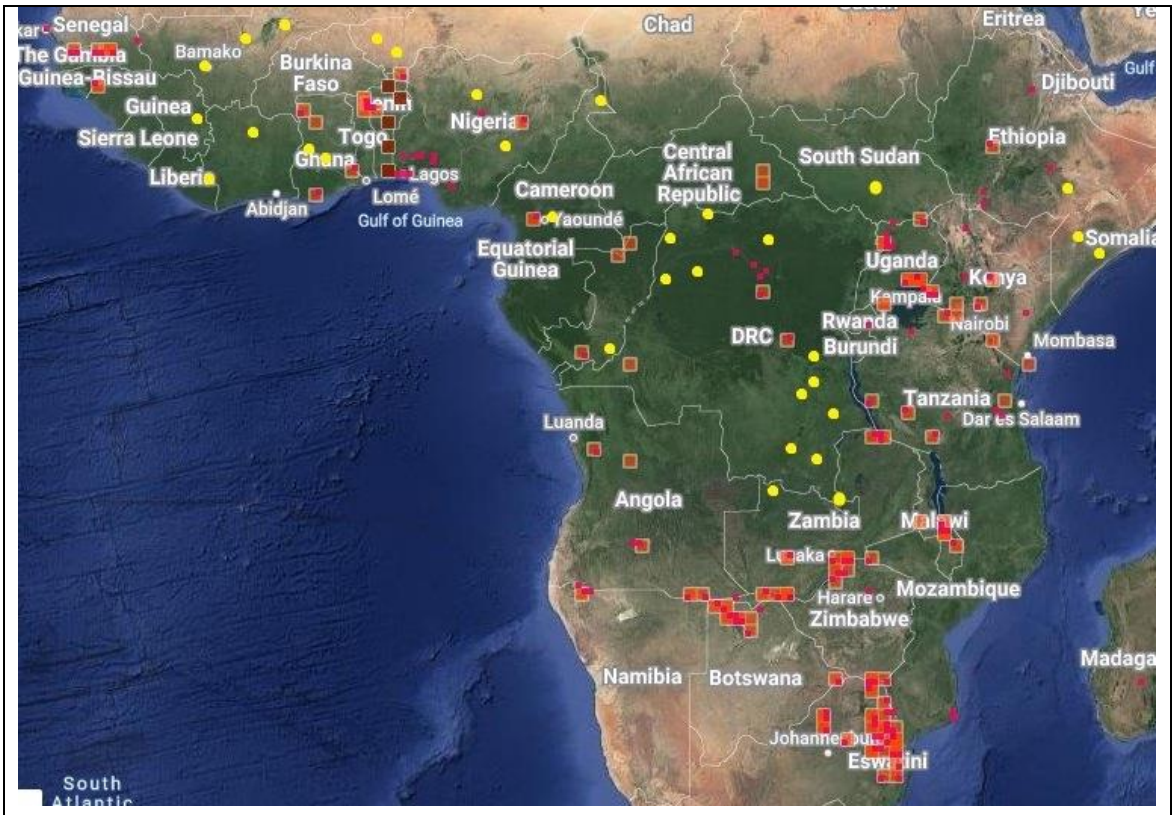

Brachythemis lacustris. Carte de distribution globale (préparée à partir de iNaturalist). Les petits carrés (orange ou bruns) sont les données de iNaturalist, les petits points rouges sont les données de GBIF et les petits points jaunes sont basés sur la page web de ADDO (les localités sont approximatives).

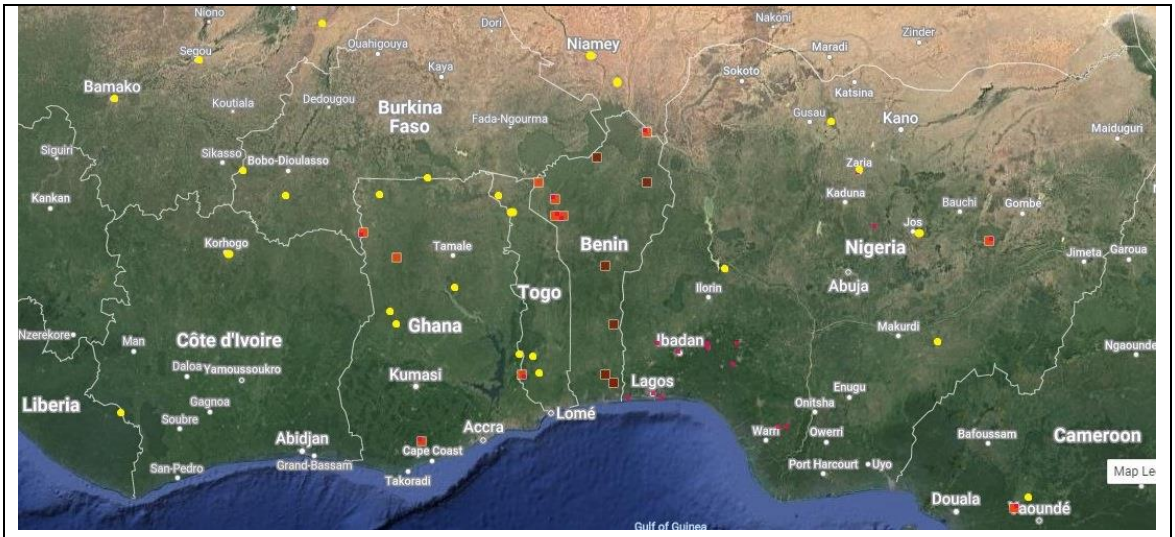

Brachythemis lacustris. Carte de distribution au Bénin (préparée à partir de iNaturalist). Les petits carrés (orange ou bruns) sont les données de iNaturalist, les petits points rouges sont les données de GBIF et les petits points jaunes sont basés sur la page web de ADDO (les localités sont approximatives).



Brachythemis lacustris. Eswatini. © Kate Braun.
https://www.inaturalist.org/observations/212689922



Brachythemis lacustris. Afrique du Sud. © Vladimir Onishko.
https://www.inaturalist.org/observations/206381522

Brachythemis leucosticta (Burmeister, 1839).

Libellula leucosticta Burmeister, 1839:849-850 [Afrique du Sud (Port Natal)].
=*Libellula unifasciata* Rambur, 1842 : 108 [Sénégal, Egypte].
+*Brachythemis leucosticta* (Burmeister) ; Fraser, 1951:1083.
+*Brachythemis leucosticta* (Burmeister) ; Tchibozo & Dijkstra, 2004:4.

Distribution : Angola ; **Bénin** ; Botswana ; Burkina Faso ; Burundi ; République Démocratique du Congo ; Ethiopie ; Gambie ; Ghana ; Kenya ; Malawi ; Mozambique ; Namibie ; Niger ; Afrique du Sud ; Rwanda ; Sénégal ; Somalie ; Swaziland ; Tanzanie ; Ouganda ; Zambie ; Zimbabwe.

Matériel :

- Bénin : Banikoara district, Mékrou, alt. 173 m, 11.43118, 2.22142, 9-VII-2001, col. Séverin L. Tchibozo, det. *Brachythemis leucosticta* (1 mâle, RMNH Naturalis Biodiversity Center, Leiden, The Netherlands).
- Bénin : Atakora : Tanguiéta district, Réserve de la biosphère de la Pendjari, alt. 150 m, 11.36483, 1.51100, 14-II-2002, col. Olaf Grell, det. Robert Taylor.
- Bénin : Alibori, Rivière Alibori, alt. 263 m, 11.07193, 2.55199, 9-VII-2001, col. Séverin L. Tchibozo, det. *Brachythemis leucosticta* (1 femelle, RMNH Naturalis Biodiversity Center, Leiden, The Netherlands).
- Bénin : Atakora : Tanguiéta district, Pendjari, Arly, River and pools, alt. 150 m, 11.36483, 1.51100, 19-V-2001, col. Séverin L. Tchibozo (1 mâle)
- Bénin : Tanguiéta district, Pendjari, Arly, alt. 150 m, 11.36483, 1.51100, 20-V-2001, col. Séverin L. Tchibozo (1 mâle, 4 femelles, RMNH Naturalis Biodiversity Center, Leiden, The Netherlands).
- Bénin : Tanguiéta district, Réserve de la biosphère de la Pendjari, Bondjagou, alt. 150 m, 11.24819, 1.60395, 25/27-VII-2009, col. Séverin L. Tchibozo (1 mâle, 1 femelle, RMNH Naturalis Biodiversity Center, Leiden, The Netherlands).
- Bénin (Dahomey) : Atakora : Koussokoingou, alt. 600-700 m, 10.181, 1.203, 13/21-VI-1950 (3 mâles, 3 femelles) (Fraser, 1951).
- Bénin : Borgou : Tchaoarou district, Nanoué river at Wari-Maro, 9.150333, 2.183333, 20-II-2005, Séverin L. Tchibozo & E.F. Thomassen, det. *Brachythemis leucosticta*.
- Bénin : Savè district, Atchibouri, dry pool, 7.966667, 2.533333, 20-III-1983, U. Bröring & R. Niedringhaus, det. *Brachythemis leucosticta*.
- Bénin : Zou : Ouinhi district, River Ouémé, 6.76781, 2.47260, 14-II-2000, Séverin L. Tchibozo, det. *Brachythemis leucosticta*.
- Bénin : Zou : Ouémé, alt. 27 m, 6.76781, 2.47260, 14-II-2000, col. Séverin L. Tchibozo, det. *Brachythemis leucosticta* (1 mâle, 1 femelle, RMNH Naturalis Biodiversity Center, Leiden, The Netherlands).

- Bénin : Ouémé : Bonou district, Ouémé River at Ahouanzoumè, alt. 50 m, 6.90805, 2.45047, 31-VII-2001, col. Séverin L. Tchibozo (1 mâle, 1 femelle, RMNH Naturalis Biodiversity Center, Leiden, The Netherlands).
- Bénin : Ouémé : Bonou district, Ouémé River, Forêt de Gnanhouizoumè, alt. 50 m, 6.90598, 2.44778, 14-VI-2001, col. Séverin L. Tchibozo, det. *Brachythemis leucosticta* (1 mâle, RMNH Naturalis Biodiversity Center, Leiden, The Netherlands).
- Bénin : Ouémé : Bonou district, Ouémé River, Forêt de Gnanhouizoumè, alt. 50 m, 6.90598, 2.44778, 20-IV-2002, col. Séverin L. Tchibozo, det. *Brachythemis leucosticta* (3 femelles, RMNH Naturalis Biodiversity Center, Leiden, The Netherlands).
- Bénin : Ouémé : Adjohoun district, Ouémé River at Togbota, 6.69289, 2.43489, 20-X-2001, Séverin L. Tchibozo, det. *Brachythemis leucosticta*.
- Bénin : Ouémé : Adjohoun district, Ouémé River, Togbota-Agué, alt. 4 m, 6.69289, 2.43489, 25-IV-2002, col. Séverin L. Tchibozo, det. *Brachythemis leucosticta* (1 mâle, 1 femelle, RMNH Naturalis Biodiversity Center, Leiden, The Netherlands).
- Bénin : Atakora : Tanguiéta : Tanongou, 11.256303 N, 1.556071 E, 27-X-2016.
- Bénin : Atakora : Tanguiéta : Tanongou, 11.172628 N, 1.131592 E, 22-VIII-2012.
- Bénin : Mono : Athiémè : Kpinnou, 6.568472 N, 1.743385 E, 21-IV-2018.
- Bénin : Mono, Athiémé, 6.60469324, 1.76138269, ONG ODDB, https://www.inaturalist.org/observations/34074905
- Bénin : Mono, Athiémé, 6.631365, 1.80070667, ONG OeBénin, https://www.inaturalist.org/observations/4553187
- Bénin : Atakora, Natitingou, 10.2165464, 1.43379139, Kada S.M. Placide, https://www.inaturalist.org/observations/197377220
- Bénin : Atakora, Tanguiéta, 10.64511, 1.24089667, ONG OeBénin, https://www.inaturalist.org/observations/50239173
- Bénin : Atakora, Tanguiéta, 10.6500279, 1.25697937, ONG OeBénin, https://www.inaturalist.org/observations/30049833
- Bénin : Atakora, Kérou, 10.7980181, 2.19867806, Gbiribou Romeo, https://www.inaturalist.org/observations/149226888
- Bénin : Atakora, Kérou, 10.8265244, 2.1080549, Mohamed DANTONKA, https://www.inaturalist.org/observations/123811648
- Bénin : Alibori, Kandi, 11.1162014, 2.88338139, https://www.inaturalist.org/observations/201282335
- Bénin : Alibori, Kandi, 11.1162647, 2.88341139, https://www.inaturalist.org/observations/202398723
- Bénin : Alibori, Kandi, 11.1168853, 2.8861596, https://www.inaturalist.org/observations/202035285

- Bénin : Atakora, Tanguiéta, 11.1726283, 1.1315918, ONG OeBénin, https://www.inaturalist.org/observations/3912652
- Bénin : Atakora, Tanguiéta, 11.1726283, 1.1315918, ONG OeBénin, https://www.inaturalist.org/observations/3912669
- Bénin : Atakora, Tanguiéta, 11.2563031, 1.55607139, ONG OeBénin, https://www.inaturalist.org/observations/4451318
- Bénin : Atakora, Tanguiéta, 11.3184806, 1.36642456, Jean Pierre Le Duff, https://www.inaturalist.org/observations/10033811
- Bénin : Alibori, Malanville, 11.6721031, 3.29164639, https://www.inaturalist.org/observations/161088475
- Bénin : Alibori, Malanville, 11.6721614, 3.29151306, https://www.inaturalist.org/observations/159089004
- Bénin : Alibori, Malanville, 11.6721614, 3.29151306, https://www.inaturalist.org/observations/ 217326190
- Bénin : Donga, Copargo, 9.92186806, 1.541055, https://www.inaturalist.org/observations/145196849
- Bénin : Donga, Copargo, 9.92329806, 1.54064639, Salifou BANDJEMTE, https://www.inaturalist.org/observations/205073372
- Bénin : Donga, Copargo, 9.92337, 1.54059639, Salifou BANDJEMTE, https://www.inaturalist.org/observations/208916867
- Bénin : Donga, Copargo, 9.92419139, 1.53983639, Salifou BANDJEMTE, https://www.inaturalist.org/observations/203521129
- Bénin : Donga, Copargo, 9.92424306, 1.53983639, Salifou BANDJEMTE, https://www.inaturalist.org/observations/203521174
- Bénin : Donga, Copargo, 9.92441806, 1.54053139, Salifou BANDJEMTE, https://www.inaturalist.org/observations/203944944
- Bénin : Donga, Copargo, 9.92461806, 1.54101972, Salifou BANDJEMTE, https://www.inaturalist.org/observations/203519986
- Bénin : Atakora, Kouandé, 10.0676064, 1.76106806, Abdou-Azizou ACAKPO, https://www.inaturalist.org/observations/145386318
- Bénin : Atakora, Natitingou, 10.28469, 1.312628, Boni Moustapha MOUSSA, https://www.inaturalist.org/observations/203343923
- Bénin : Atakora, Tanguiéta, 10.642235, 1.24129972, ONG OeBénin, https://www.inaturalist.org/observations/50163812
- Bénin : Atakora, Tanguiéta, 10.642235, 1.24129972, ONG OeBénin, https://www.inaturalist.org/observations/50163819
- Bénin : Atakora, Tanguiéta, 10.6422964, 1.24127972, ONG OeBénin, https://www.inaturalist.org/observations/50163779
- Bénin : Atakora, Tanguiéta, 10.64399, 1.24578806, Florentin N'dah, https://www.inaturalist.org/observations/199027427
- Bénin : Atakora, Tanguiéta, 10.64399, 1.24578806, Florentin N'dah, https://www.inaturalist.org/observations/199545208
- Bénin : Atakora, Tanguiéta, 10.6439914, 1.24578639, Florentin N'dah, https://www.inaturalist.org/observations/199027428

- Bénin : Atakora, Tanguiéta, 10.6439914, 1.24578639, Florentin N'dah, https://www.inaturalist.org/observations/199027430
- Bénin : Atakora, Tanguiéta, 10.6439914, 1.24578639, Florentin N'dah, https://www.inaturalist.org/observations/199545209
- Bénin : Atakora, Tanguiéta, 10.6439914, 1.24578639, Florentin N'dah, https://www.inaturalist.org/observations/199545211
- Bénin : Atakora, Tanguiéta, 10.6451917, 1.24086167, ONG OeBénin, https://www.inaturalist.org/observations/50239172
- Bénin : Atakora, Tanguiéta, 10.6474414, 1.24017, Florentin N'dah, https://www.inaturalist.org/observations/213945954
- Bénin : Atakora, Tanguiéta, 10.64746, 1.247485, Kouagoun Noël Idani Gnargo, https://www.inaturalist.org/observations/199374933
- Bénin : Atakora, Tanguiéta, 10.6485764, 1.24057639, Florentin N'dah, https://www.inaturalist.org/observations/199026565
- Bénin : Atakora, Tanguiéta, 10.6506797, 1.24115306, Florentin N'dah, https://www.inaturalist.org/observations/199031893
- Bénin : Atakora, Tanguiéta, 10.6510814, 1.246685, Kouagoun Noël Idani Gnargo, https://www.inaturalist.org/observations/207996988
- Bénin : Atakora, Tanguiéta, 10.651835, 1.24164639, ONG OeBénin, https://www.inaturalist.org/observations/62205404
- Bénin : Atakora, Matéri, 10.762135, 1.1934831, https://www.inaturalist.org/observations/201259235
- Bénin : Alibori, Kandi, 11.1145301, 2.88491715, https://www.inaturalist.org/observations/203884339
- Bénin : Alibori, Kandi, 11.1145376, 2.88571985, https://www.inaturalist.org/observations/201371776
- Bénin : Alibori, Kandi, 11.1145391, 2.88492337, https://www.inaturalist.org/observations/203884318
- Bénin : Alibori, Kandi, 11.1145614, 2.88491803, https://www.inaturalist.org/observations/203884302
- Bénin : Alibori, Kandi, 11.1145645, 2.88493183, https://www.inaturalist.org/observations/203884275
- Bénin : Alibori, Kandi, 11.1145646, 2.88493412, https://www.inaturalist.org/observations/203884261
- Bénin : Alibori, Kandi, 11.1146014, 2.8849419, https://www.inaturalist.org/observations/208866360
- Bénin : Alibori, Kandi, 11.1146793, 2.88490112, https://www.inaturalist.org/observations/208866498
- Bénin : Alibori, Kandi, 11.1146963, 2.88486545, https://www.inaturalist.org/observations/208866444
- Bénin : Alibori, Kandi, 11.11481, 2.88614715, https://www.inaturalist.org/observations/201463993
- Bénin : Alibori, Kandi, 11.1149451, 2.88587708, https://www.inaturalist.org/observations/200546042

- Bénin : Alibori, Kandi, 11.115005, 2.88558, https://www.inaturalist.org/observations/201065522
- Bénin : Alibori, Kandi, 11.1150068, 2.88561322, https://www.inaturalist.org/observations/203884393
- Bénin : Alibori, Kandi, 11.1152174, 2.885205, https://www.inaturalist.org/observations/212190040
- Bénin : Alibori, Kandi, 11.115245, 2.88571333, https://www.inaturalist.org/observations/200730036
- Bénin : Alibori, Kandi, 11.11538, 2.88592806, https://www.inaturalist.org/observations/200930272
- Bénin : Alibori, Kandi, 11.1154096, 2.88611275, https://www.inaturalist.org/observations/207559974
- Bénin : Alibori, Kandi, 11.1154721, 2.88584872, https://www.inaturalist.org/observations/212190398
- Bénin : Alibori, Kandi, 11.1154743, 2.8860711, https://www.inaturalist.org/observations/207559934
- Bénin : Alibori, Kandi, 11.1154816, 2.8862363, https://www.inaturalist.org/observations/214753366
- Bénin : Alibori, Kandi, 11.1154906, 2.88606547, https://www.inaturalist.org/observations/208675565
- Bénin : Alibori, Kandi, 11.1155842, 2.88615318, https://www.inaturalist.org/observations/212842723
- Bénin : Alibori, Kandi, 11.1156571, 2.88605758, https://www.inaturalist.org/observations/212185901
- Bénin : Alibori, Kandi, 11.1157831, 2.886365, https://www.inaturalist.org/observations/202399043
- Bénin : Alibori, Kandi, 11.1158272, 2.88623362, https://www.inaturalist.org/observations/212840550
- Bénin : Alibori, Kandi, 11.1158321, 2.88623437, https://www.inaturalist.org/observations/212840465
- Bénin : Alibori, Kandi, 11.11594, 2.88312972, https://www.inaturalist.org/observations/201504002
- Bénin : Alibori, Kandi, 11.1160197, 2.88319306, https://www.inaturalist.org/observations/201504022
- Bénin : Alibori, Kandi, 11.1160354, 2.88614267, https://www.inaturalist.org/observations/208675341
- Bénin : Alibori, Kandi, 11.1160431, 2.88332139, https://www.inaturalist.org/observations/201282350
- Bénin : Alibori, Kandi, 11.1160534, 2.88620732, https://www.inaturalist.org/observations/208675262
- Bénin : Alibori, Kandi, 11.1162028, 2.88642893, https://www.inaturalist.org/observations/208675282
- Bénin : Alibori, Kandi, 11.1162092, 2.88336172, https://www.inaturalist.org/observations/201671037

- Bénin : Alibori, Kandi, 11.1162331, 2.883365, https://www.inaturalist.org/observations/202398843
- Bénin : Alibori, Kandi, 11.1162531, 2.88336306, https://www.inaturalist.org/observations/201504066
- Bénin : Alibori, Kandi, 11.1162781, 2.88339139, https://www.inaturalist.org/observations/202398853
- Bénin : Alibori, Kandi, 11.1162897, 2.88339806, https://www.inaturalist.org/observations/201503899
- Bénin : Alibori, Kandi, 11.1163, 2.88339639, https://www.inaturalist.org/observations/202398682
- Bénin : Alibori, Kandi, 11.1163014, 2.88342139, https://www.inaturalist.org/observations/201282318
- Bénin : Alibori, Kandi, 11.1163043, 2.88650677, https://www.inaturalist.org/observations/203225756
- Bénin : Alibori, Kandi, 11.116312, 2.88651548, https://www.inaturalist.org/observations/203225720
- Bénin : Alibori, Kandi, 11.1163314, 2.88669472, https://www.inaturalist.org/observations/215805887
- Bénin : Alibori, Kandi, 11.1163347, 2.88669806, https://www.inaturalist.org/observations/215805948
- Bénin : Alibori, Kandi, 11.11634, 2.88345, https://www.inaturalist.org/observations/200730554
- Bénin : Alibori, Kandi, 11.1163538, 2.88709052, https://www.inaturalist.org/observations/203090357
- Bénin : Alibori, Kandi, 11.1163907, 2.88702142, https://www.inaturalist.org/observations/203090401
- Bénin : Alibori, Kandi, 11.1164209, 2.88336068, https://www.inaturalist.org/observations/202392644
- Bénin : Alibori, Kandi, 11.116509, 2.8871898, https://www.inaturalist.org/observations/214349112
- Bénin : Alibori, Kandi, 11.1165173, 2.88703738, https://www.inaturalist.org/observations/217888241
- Bénin : Alibori, Kandi, 11.1165346, 2.88665712, https://www.inaturalist.org/observations/203877664
- Bénin : Alibori, Kandi, 11.1165357, 2.88664247, https://www.inaturalist.org/observations/203877700
- Bénin : Alibori, Kandi, 11.1165894, 2.88351217, https://www.inaturalist.org/observations/203458080
- Bénin : Alibori, Kandi, 11.116715, 2.88660167, https://www.inaturalist.org/observations/199443023
- Bénin : Alibori, Kandi, 11.1167981, 2.88657, https://www.inaturalist.org/observations/200930074
- Bénin : Alibori, Kandi, 11.1169234, 2.8861521, https://www.inaturalist.org/observations/202035192

- Bénin : Alibori, Kandi, 11.1169308, 2.88614792, https://www.inaturalist.org/observations/202035201
- Bénin : Alibori, Kandi, 11.1170392, 2.88366822, https://www.inaturalist.org/observations/203458042
- Bénin : Alibori, Kandi, 11.1172575, 2.8869275, https://www.inaturalist.org/observations/214153685
- Bénin : Alibori, Kandi, 11.1174383, 2.88381833, https://www.inaturalist.org/observations/199272369
- Bénin : Alibori, Kandi, 11.1176061, 2.88370825, https://www.inaturalist.org/observations/202392509
- Bénin : Alibori, Kandi, 11.1176801, 2.88376667, https://www.inaturalist.org/observations/207558239
- Bénin : Atakora, Tanguiéta, 11.2040381, 1.50509139, ONG OeBénin, https://www.inaturalist.org/observations/8480344
- Bénin : Alibori, Kandi, 11.2476425, 2.659917, https://www.inaturalist.org/observations/200621962
- Bénin : Alibori, Kandi, 11.44882, 3.06916383, Mathias D'haen, https://www.inaturalist.org/observations/127139126
- Bénin : Alibori, Karimama, 12.0626914, 3.20496639, YEROU Moussa, https://www.inaturalist.org/observations/202125328

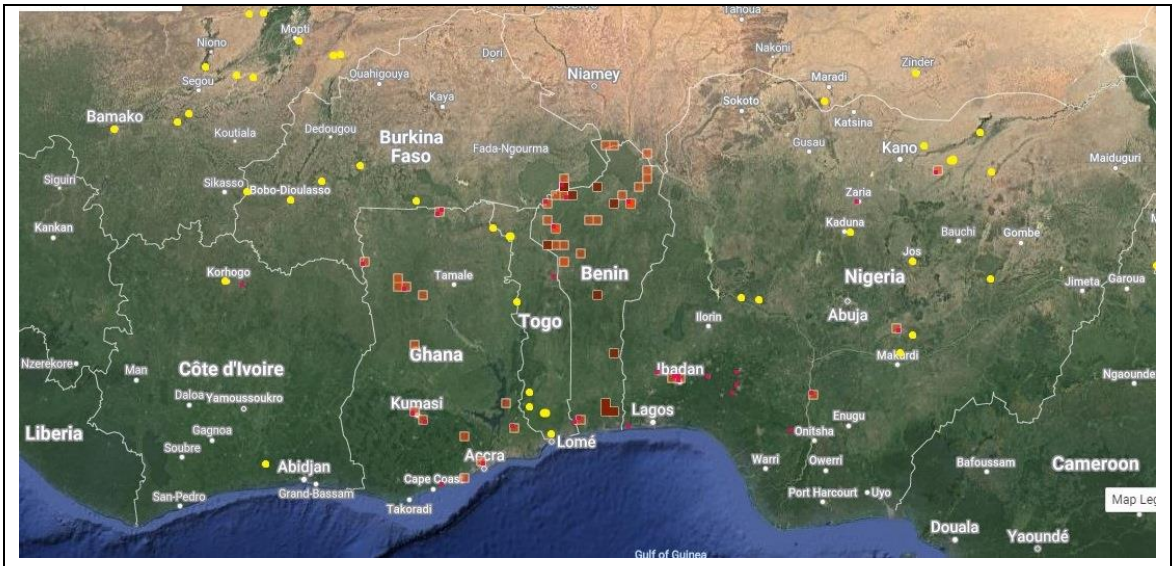

Brachythemis leucosticta. Carte de distribution au Bénin (préparée à partir de iNaturalist). Les petits carrés (orange ou bruns) sont les données de iNaturalist, les petits points rouges sont les données de GBIF et les petits points jaunes sont basés sur la page web de ADDO (les localités sont approximatives).

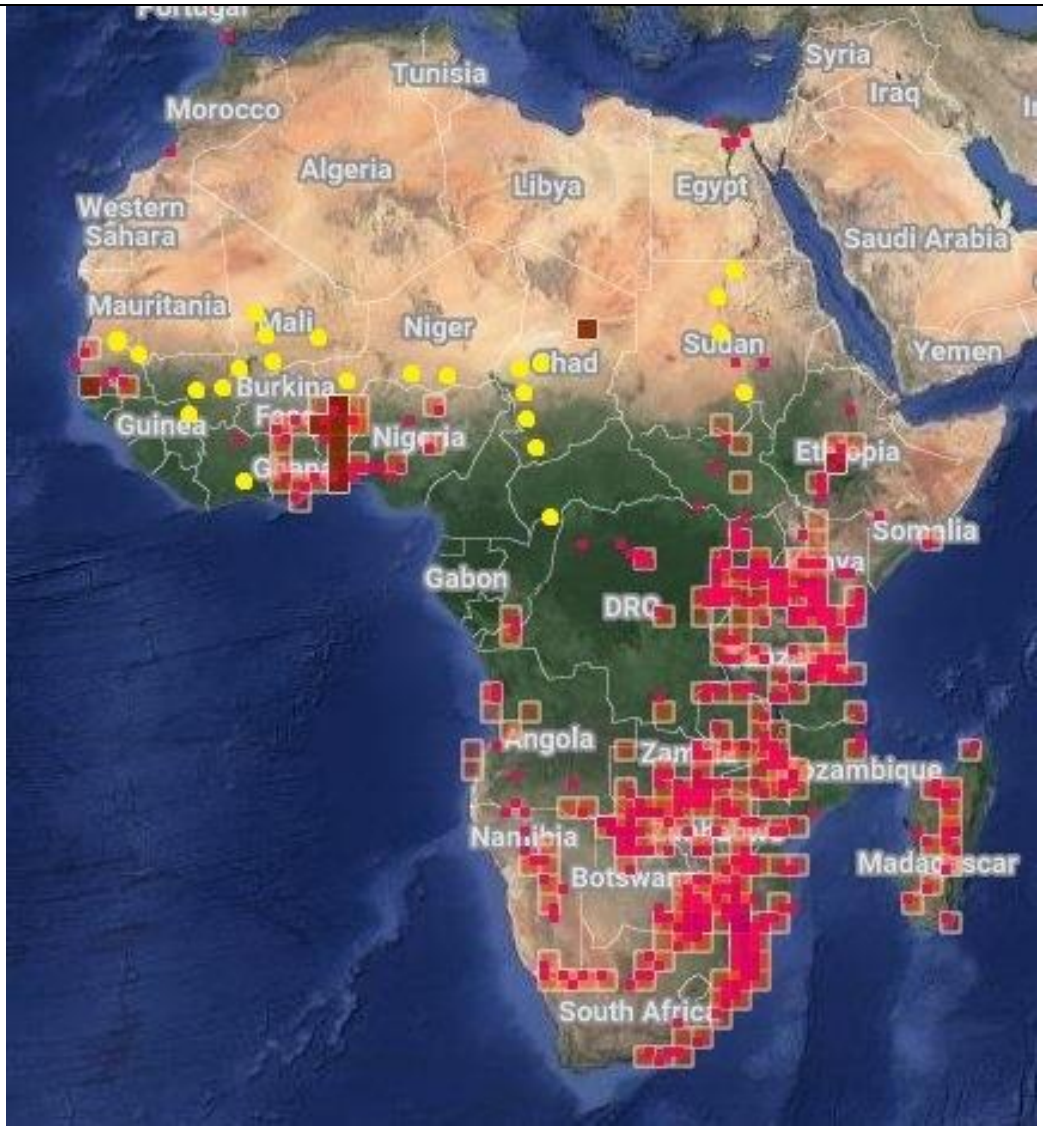

Brachythemis leucosticta. Carte de distribution globale (préparée à partir de iNaturalist). Les petits carrés (orange ou bruns) sont les données de iNaturalist, les petits points rouges sont les données de GBIF et les petits points jaunes sont basés sur la page web de ADDO (les localités sont approximatives).



Brachythemis leucosticta. Femelle. Bondjagou.



Brachythemis leucosticta (Burmeister, 1839). Mâle. Pendjari.



Brachythemis leucosticta. Pendjari. 14-II-2002. Det. Robert Taylor.

Brachythemis sp.

Matériel :

- Bénin : Mono, Athiémé, 6.633455, 1.80186, ONG OeBénin, https://www.inaturalist.org/observations/4553183
- Bénin : Donga, Copargo, 9.92329806, 1.540645, Salifou BANDJEMTE, https://www.inaturalist.org/observations/205073406
- Bénin : Donga, Copargo, 9.92440139, 1.54044806, Salifou BANDJEMTE, https://www.inaturalist.org/observations/204054725
- Bénin : Donga, Copargo, 9.92441306, 1.54041639, Salifou BANDJEMTE, https://www.inaturalist.org/observations/204055064
- Bénin : Atakora, Natitingou, 10.2669981, 1.349825, Kada S.M. Placide, https://www.inaturalist.org/observations/199281285
- Bénin : Atakora, Natitingou, 10.2669981, 1.349825, Ignace ODE, https://www.inaturalist.org/observations/199344601
- Bénin : Atakora, Kérou, 10.62578, 2.05774139, https://www.inaturalist.org/observations/197676688
- Bénin : Atakora, Tanguiéta, 10.647035, 1.24063306, Kouagoun Noël Idani Gnargo, https://www.inaturalist.org/observations/199105990
- Bénin : Atakora, Tanguiéta, 10.6474564, 1.24095639, Florentin N'dah, https://www.inaturalist.org/observations/213945925
- Bénin : Atakora, Tanguiéta, 10.6488747, 1.24737, Kouagoun Noël Idani Gnargo, https://www.inaturalist.org/observations/207994789
- Bénin : Atakora, Kérou, 10.7980181, 2.19867806, https://www.inaturalist.org/observations/197963723
- Bénin : Alibori, Kandi, 11.0805514, 3.01915806, https://www.inaturalist.org/observations/207316039
- Bénin : Atakora, Tanguiéta, 11.0929347, 1.39812806, ONG OeBénin, https://www.inaturalist.org/observations/46207009
- Bénin : Alibori, Kandi, 11.114524, 2.88488202, https://www.inaturalist.org/observations/203884242
- Bénin : Alibori, Kandi, 11.1150644, 2.88553375, https://www.inaturalist.org/observations/201389613
- Bénin : Alibori, Kandi, 11.1151417, 2.88342333, https://www.inaturalist.org/observations/199988046
- Bénin : Alibori, Kandi, 11.1153282, 2.88604528, https://www.inaturalist.org/observations/212185877
- Bénin : Alibori, Kandi, 11.1153747, 2.88408806, https://www.inaturalist.org/observations/201065382
- Bénin : Alibori, Kandi, 11.1154782, 2.886221, https://www.inaturalist.org/observations/214753682
- Bénin : Alibori, Kandi, 11.1155197, 2.88624248, https://www.inaturalist.org/observations/207559998

- Bénin : Alibori, Kandi, 11.1155624, 2.8862019, https://www.inaturalist.org/observations/204008058
- Bénin : Alibori, Kandi, 11.1156006, 2.88555675, https://www.inaturalist.org/observations/208675479
- Bénin : Alibori, Kandi, 11.1156291, 2.88625928, https://www.inaturalist.org/observations/204002639
- Bénin : Alibori, Kandi, 11.1163188, 2.88668808, https://www.inaturalist.org/observations/203877572
- Bénin : Alibori, Kandi, 11.1163314, 2.88669472, https://www.inaturalist.org/observations/215805918
- Bénin : Alibori, Kandi, 11.1165814, 2.88345, https://www.inaturalist.org/observations/142669479
- Bénin : Alibori, Kandi, 11.1168627, 2.88640037, https://www.inaturalist.org/observations/206594815
- Bénin : Alibori, Kandi, 11.117035, 2.88642667, https://www.inaturalist.org/observations/199443111
- Bénin : Alibori, Kandi, 11.1170692, 2.88553677, https://www.inaturalist.org/observations/207939010
- Bénin : Alibori, Kandi, 11.2480171, 2.65976518, https://www.inaturalist.org/observations/198911178
- Bénin : Karimama, Bénin, 12.07638, 3.19533, https://www.inaturalist.org/observations/225175783
- Bénin : Kandi, 11.11628, 2.88677, elzoub, https://www.inaturalist.org/observations/222697702
- Bénin : Donga, Copargo, 9.92336306, 1.54059306, Salifou BANDJEMTE, https://www.inaturalist.org/observations/208916698
- Bénin : Alibori, Kandi, 11.1148037, 2.88614223, https://www.inaturalist.org/observations/201463972
- Bénin : Alibori, Kandi, 11.1151733, 2.88569667, https://www.inaturalist.org/observations/200730094
- Bénin : Alibori, Kandi, 11.1153447, 2.88586139, https://www.inaturalist.org/observations/200826414
- Bénin : Alibori, Kandi, 11.1169714, 2.88367139, https://www.inaturalist.org/observations/201503888
- Bénin : Atakora, Tanguiéta, 10.6452197, 1.24594806, Kouagoun Noël Idani Gnargo, https://www.inaturalist.org/observations/199546340
- Bénin : Atakora, Tanguiéta, 10.6480731, 1.247895, Kouagoun Noël Idani Gnargo, https://www.inaturalist.org/observations/199558323
- Bénin : Atakora, Tanguiéta, 10.6506797, 1.24115306, Florentin N'dah, https://www.inaturalist.org/observations/199550824
- Bénin : Alibori, Kandi, 11.115745, 2.88289639, https://www.inaturalist.org/observations/200826068
- Bénin : Atakora, Tanguiéta, 10.6506797, 1.24115306, Florentin N'dah, https://www.inaturalist.org/observations/199550824

- Bénin : Atakora, Tanguiéta, 10.6506797, 1.24115306, Florentin N'dah, https://www.inaturalist.org/observations/199550824
- Bénin : Alibori, Kandi, 11.1149628, 2.88217873, https://www.inaturalist.org/observations/199578327
- Bénin : Alibori, Kandi, 11.1162331, 2.88338472, https://www.inaturalist.org/observations/202398735
- Bénin : Alibori, Kandi, 11.1172133, 2.8831939, https://www.inaturalist.org/observations/202267820
- Bénin : Alibori, Kandi, 11.117632, 2.88516708, https://www.inaturalist.org/observations/199361924

Brachythemis.

En plus des trois espèces citées dans le catalogue, *Brachythemis wilsoni* Pinhey, 1952 pourrait être aussi présente.

Bradinopyga strachani (Kirby, 1900).

Apeleutherus Strachani Kirby, 1900 : 74-75, pl. II, fig. 4 [Nigéria (Lagos)].
+*Bradinopyga strachani* (Kirby) ; Tchibozo & Dijkstra, 2004:4.

Distribution : **Bénin** ; Burkina Faso ; Côte d'Ivoire ; Cameroun ; République Centrafricaine ; République Démocratique du Congo ; Guinée Equatoriale ; Ethiopie ; Gabon ; Ghana ; Guinée-Bissau ; Kenya ; Liberia ; Mali ; Nigéria ; Sénégal ; Sierra Leone ; Soudan du Sud ; Soudan ; Togo ; Ouganda.

Matériel :

- Bénin : dans la région des chutes de Kota (dans un restaurant), 10.210, 1.442, 30-I-2008, photographie par Benoît Guillon. https://www.meslibellules.fr/benin/pages_web_benin/bradinopyga-strachani.html
- Bénin : Borgou : Parakou district, Okpara River Dam, alt. 296 m, 9.30846, 2.74944, 1-VI-2002, col. Séverin L. Tchibozo, det. *Bradinopyga strachani* (1 mâle, RMNH Naturalis Biodiversity Center, Leiden, The Netherlands).
- Bénin : Ouinhi district, Houanvè, 7.033333, 2.483333, 16-VI-2001, Séverin L. Tchibozo, det. *Bradinopyga strachani*.
- Bénin : Ouinhi district, Forêt de Houanvè, alt. 23 m, 7.033333, 2.483333, 19-IV-2002, col. Séverin L. Tchibozo (1 femelle, RMNH Naturalis Biodiversity Center, Leiden, The Netherlands).
- Bénin : Zogbodomey district, Forêt de Lama, 6.966667, 2.133333, 17-V-2002, Séverin L. Tchibozo & E.F. Thomassen, det. *Bradinopyga strachani*.
- Bénin : Zogbodomey district, Forêt de la Lama, alt. 60 m, 6.966667, 2.133333, 6°55 - 65'N, 2°04-12'E, 9-VII-2002, col. Séverin L. Tchibozo, det. *Bradinopyga strachani* (2 mâles, 1 femelle, RMNH Naturalis Biodiversity Center, Leiden, The Netherlands).
- Bénin : Sous-préfecture de Zogbodomè, Forêt de la Lama, alt. 60 m, 6.96667, 2.13333, 6°55 - 65'N, 2°04-12'E, col. E.F. Thomassen, det. *Bradinopyga strachani* (1 mâle, RMNH Naturalis Biodiversity Center, Leiden, The Netherlands).
- Bénin : Attogon, alt. 96 m, 6.71597, 2.15750, 12-XII-2001, col. Séverin L. Tchibozo, det. *Bradinopyga strachani* (1 femelle, RMNH Naturalis Biodiversity Center, Leiden, The Netherlands).
- Bénin : Cotonou, IITA, 6.4185, 2.3270, alt. 5 m, 9-VI-2007, record by Dr. F. Koch, submitted by M. Hartmann, Berlin, Dr. Frank Koch, det. *Bradinopyga strachani* Kirby (1 mâle, Museum Humboldt Universität Berlin, Germany).

- Bénin : Cotonou, Marina Hotel grounds, 6.3591, 2.4371, 25-I-2014, observation, submitted as addition 2014 by KD Dijkstra, Guy Manners, det. *Bradinopyga strachani* (Kirby, 1900) (1 ex.).
- Bénin : Cotonou, Marina Hotel grounds, 6.3591, 2.4371, 2-II-2014, observation, submitted as addition 2014 by KD Dijkstra, Guy Manners, det. *Bradinopyga strachani* (Kirby, 1900) (1 ex.).
- Bénin : Togbin, alt. 3 m, 6.34968, 2.32096, 30-XII-2020, photo Séverin L. Tchibozo

- Bénin : Mono, Grand-Popo, 6.277075, 1.804545, Stefaneakame, https://www.inaturalist.org/observations/146342635
- Bénin : Mono, Grand-Popo, 6.27997269, 1.82970601, https://www.inaturalist.org/observations/147530627
- Bénin : Atlantique, Abomey-Calavi, 6.4163599, 2.34052348, Gorgias AIKPON, https://www.inaturalist.org/observations/76030877
- Bénin : Ouémé, Akpro-Missérété, 6.5000784, 2.6150118, Wim.Jacobs, https://www.inaturalist.org/observations/196908357
- Bénin : Ouémé, Akpro-Missérété, 6.5000938, 2.6150233, Wim.Jacobs, https://www.inaturalist.org/observations/196908324
- Bénin : Zou, Bohicon, 7.15667485, 2.06914455, Duche Orléans GBENOU, https://www.inaturalist.org/observations/102341170
- Bénin : Zou, Abomey, 7.1835241, 2.03026168, Vincent Romera, https://www.inaturalist.org/observations/75205864
- Bénin : Collines, Dassa-Zoumè, 7.77918833, 2.283465, Vincent Romera, https://www.inaturalist.org/observations/87377693
- Bénin : Donga, Bassila, 9.24403475, 1.53226694, Zakari-yao Ayalangba, https://www.inaturalist.org/observations/213827524
- Bénin : Borgou, Parakou, 9.33834444, 2.64769167, Maarten Vanhove, https://www.inaturalist.org/observations/112275715
- Bénin : Donga, Djougou, 9.65594, 1.71719806, ONG OeBénin, https://www.inaturalist.org/observations/204891919
- Bénin : Donga, Djougou, 9.67428472, 1.63615, https://www.inaturalist.org/observations/198763697
- Bénin : Donga, Djougou, 9.70135255, 1.68228233, Mohamed SAOUPKAI, https://www.inaturalist.org/observations/73369408
- Bénin : Atakora, Natitingou, 10.1703274, 1.396272, yassi boni, https://www.inaturalist.org/observations/153911511
- Bénin : Atakora, Boukoumbé, 10.1870762, 1.2021872, Wim.Jacobs, https://www.inaturalist.org/observations/197810931
- Bénin : Atakora, Natitingou, 10.2635298, 1.37532792, Nagnini Péguy Yokitchakou, https://www.inaturalist.org/observations/151957052
- Bénin : Atakora, Natitingou, 10.2823664, 1.36808139, https://www.inaturalist.org/observations/145318958
- Bénin : Atakora, Natitingou, 10.2963517, 1.38069022, Nagnini Péguy Yokitchakou, https://www.inaturalist.org/observations/151424233

- Bénin : Atakora, Natitingou, 10.3046028, 1.37327614, Udo Lange, https://www.inaturalist.org/observations/64442151
- Bénin : Atakora, Tanguiéta, 10.6225796, 1.25608308, AMADOU BAHLEMAN FARID, https://www.inaturalist.org/observations/140080908
- Bénin : Atakora, Tanguiéta, 10.6242064, 1.23543806, AMADOU BAHLEMAN FARID, https://www.inaturalist.org/observations/188145406
- Bénin : Atakora, Tanguiéta, 10.6481881, 1.25593972, GANIOU, https://www.inaturalist.org/observations/207456457
- Bénin : Alibori, Kandi, 11.1196318, 2.92343189, Gabriel Michel MONTEIRO, https://www.inaturalist.org/observations/33861630
- Bénin : Donga, Djougou, 9.66612806, 1.70430806, https://www.inaturalist.org/observations/160728045
- Bénin : Donga, Djougou, 9.66620806, 1.70435972, https://www.inaturalist.org/observations/143422266
- Bénin : Atakora, Tanguiéta, 10.6012131, 1.29555139, Melchior GAHOU, https://www.inaturalist.org/observations/160918760
- Bénin : Atakora, Tanguiéta, 10.6159481, 1.28057806, Melchior GAHOU, https://www.inaturalist.org/observations/155605923
- Bénin : Atakora, Tanguiéta, 10.6159481, 1.28057806, Melchior GAHOU, https://www.inaturalist.org/observations/155615317
- Bénin : Atakora, Tanguiéta, 10.6159481, 1.28057806, Melchior GAHOU, https://www.inaturalist.org/observations/155617774
- Bénin : Atakora, Tanguiéta, 10.61595, 1.280575, Melchior GAHOU, https://www.inaturalist.org/observations/155617776
- Bénin : Atakora, Tanguiéta, 10.6254064, 1.295285, Melchior GAHOU, https://www.inaturalist.org/observations/159508760
- Bénin : Atakora, Tanguiéta, 10.6254064, 1.295285, Melchior GAHOU, https://www.inaturalist.org/observations/160907741
- Bénin : Atakora, Matéri, 10.8110401, 1.13941982, https://www.inaturalist.org/observations/212896150

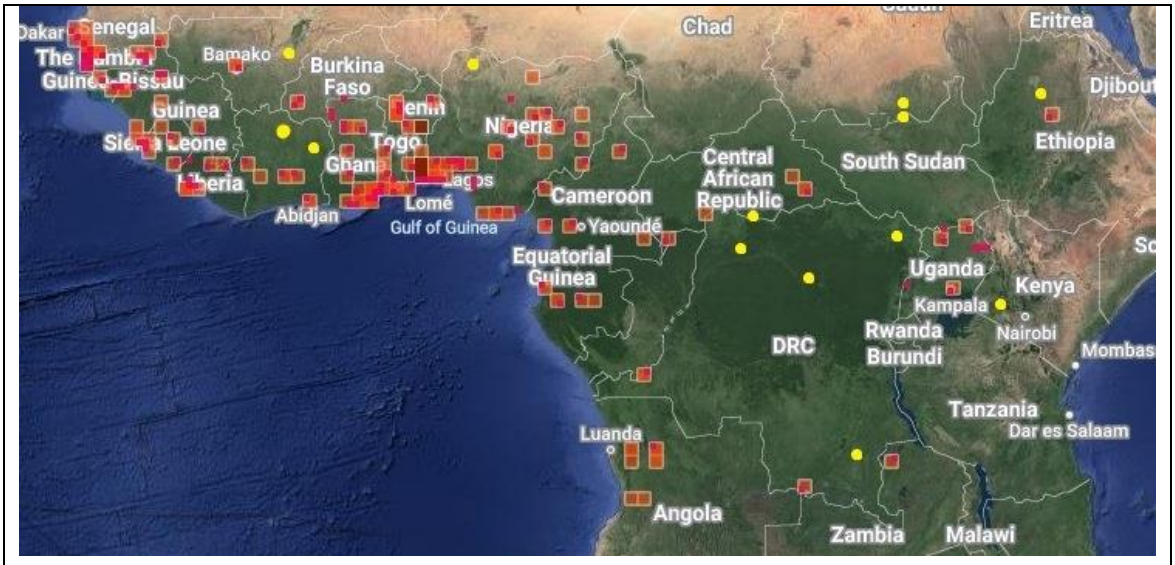

Bradinopyga strachani. Carte de distribution globale (préparée à partir de iNaturalist). Les petits carrés (orange ou bruns) sont les données de iNaturalist, les petits points rouges sont les données de GBIF et les petits points jaunes sont basés sur la page web de ADDO (les localités sont approximatives).

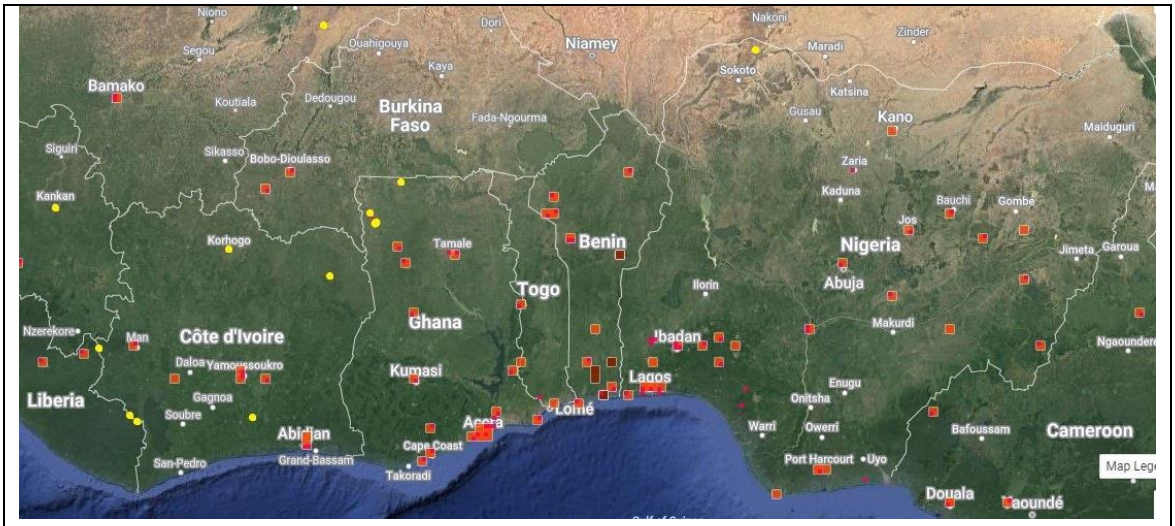

Bradinopyga strachani. Carte de distribution au Bénin (préparée à partir de iNaturalist). Les petits carrés (orange ou bruns) sont les données de iNaturalist, les petits points rouges sont les données de GBIF et les petits points jaunes sont basés sur la page web de ADDO (les localités sont approximatives).



Bradinopyga strachani. Mâles et femelle (rouge). Niaouli.



Bradinopyga strachani. Mâle. Togbin. 30.12.2020.



Bradinopyga strachani. Mâles et femelles (rouges). Godomey. 15.02.2011.

Chalcostephia flavifrons Kirby, 1889.

=*Libellula coronata* Selys, 1869 (préoccupé par *Libellula coronata* Brauer, 1866).
Chalcostephia flavifrons Kirby, 1889 : 337 [Angola].
=*Chalcostephia metallifrons* Karsch, 1890 : 375 [Zanzibar].
=*Corduliops metallica* Karsch, 1890 in Kirby, 1890 : 181.
+*Chalcostephia coronata flavifrons* Kirby ; Ris, 1910:372-373, figs. 223-225.
+*Chalcostephia flavifrons* Kirby ; Fraser, 1951:1083.
+*Chalcostephia flavifrons* Kirby ; Tchibozo & Dijkstra, 2004:5.
+*Chalcostephia flavifrons* Kirby ; Tchibozo, Aberlenc, Ryckewaert & Le Gall, 2008:499.
+*Chalcostephia flavifrons* (Kirby) ; Romera, 2024 : 10.

Distribution : Angola ; **Bénin** ; Botswana ; Burkina Faso ; Côte d'Ivoire ; Cameroun ; République Centrafricaine ; Congo (Brazzaville) ; République Démocratique du Congo ; Guinée Equatoriale ; Ethiopie ; Gabon ; Gambie ; Ghana ; Guinée-Bissau ; Kenya ; Liberia ; Malawi ; Mali ; Mozambique ; Namibie ; Nigéria ; République de Guinée ; Afrique du Sud ; Rwanda ; Sénégal ; Sierra Leone ; Soudan du Sud ; Tanzanie ; Togo ; Ouganda ; Zambie ; Zimbabwe.

Matériel :

- Bénin (Dahomey) : Atakora : Koussokoingou, alt. 600-700 m, 10.181, 1.203, 13/21-VI-1950 (1 femelle) (Fraser, 1951).
- Bénin (Dahomey) : Zaguanado, 7.211, 2.341, 13-V-1950 (1 femelle) (Fraser, 1951).
- Bénin : Forêt de Pobè, alt. 39 m, 6.95, 2.7, 9-XII-2001, col. Séverin L. Tchibozo, det. *Chalcostephia flavifrons* (2 mâles, RMNH Naturalis Biodiversity Center, Leiden, The Netherlands).
- Bénin : Pobè forest, 6.95, 2.7, 16-III-2014, observation, submitted as addition 2014 by KD Dijkstra, Guy Manners, det. *Chalcostephia flavifrons* (1 ex.).
- Bénin : Ouinhi district, Houanvè, 7.033333, 2.483333, 16-VI-2001, Séverin L. Tchibozo, det. *Chalcostephia flavifrons*.
- Bénin : Zogbodomey district, Lokoli, 7.04905, 2.24941, 15-X-2001, Séverin L. Tchibozo, det. *Chalcostephia flavifrons*.
- Bénin : Forêt de Lokoli, alt. 22 m, 7.04905, 2.24941, 18-V-2002, col. Séverin L. Tchibozo, det. *Chalcostephia flavifrons* (1 mâle, 1 femelle, RMNH Naturalis Biodiversity Center, Leiden, The Netherlands).
- Bénin : Sous-préfecture de Zogbodomè, Forêt de Lokoli, alt. 22 m, 7.04905, 2.24941, 9-VII-2002, col. Séverin L. Tchibozo, det. *Chalcostephia flavifrons* (1 mâle, 1 femelle, RMNH Naturalis Biodiversity Center, Leiden, The Netherlands).

- Bénin : Forêt de Lokoli, alt. 22 m, 7.04905, 2.24941, forêt marécageuse, avril à novembre 2006 (Tchibozo, Aberlenc, Ryckewaert & Le Gall, 2008).
- Bénin : Hlanzoun (Lokoli), forêt marécageuse, 7.049, 2.249, mai à juillet 2021 (Romera, 2024).
- Bénin : Sous-préfecture de Zogbodomè, Forêt de la Lama, alt. 60 m, 6.96667, 2.13333, 6°55 - 65'N, 2°04-12'E, 17-V-2002, col. Séverin L. Tchibozo, det. *Chalcostephia flavifrons* (2 mâles, RMNH Naturalis Biodiversity Center, Leiden, The Netherlands).
- Bénin : Sous-préfecture de Zogbodomè, Forêt de la Lama, alt. 60 m, 6.96667, 2.13333, 6°55 - 65'N, 2°04-12'E, 1-II-2003, col. Séverin L. Tchibozo, det. *Chalcostephia flavifrons* (1 mâle, 1 femelle, RMNH Naturalis Biodiversity Center, Leiden, The Netherlands).
- Bénin : Bonou district, Ouémé River, Forêt de Gnanhouizoumè, alt. 50 m, 6.90598, 2.44778, 14/16-VI-2001, col. Séverin L. Tchibozo, det. *Chalcostephia flavifrons* (5 mâles, 8 femelles, RMNH Naturalis Biodiversity Center, Leiden, The Netherlands).
- Bénin : Bonou district, Ouémé River, Forêt de Gnanhouizoumè, alt. 50 m, 6.90598, 2.44778, 31-VII-2001, col. Séverin L. Tchibozo, det. *Chalcostephia flavifrons* (2 mâles, 3 femelles, RMNH Naturalis Biodiversity Center, Leiden, The Netherlands).
- Bénin : Ouémé : Adjohoun district, Ouémé River, Forêt de Kpinkonzouimé, alt. 27 m, 6.71924, 2.47161, 18-I-2008, col. Séverin L. Tchibozo
- Bénin : Adjohoun district, Ouémé River, Togbota-Agué, alt. 4 m, 6.69289, 2.43489, 20-X-2001, col. Séverin L. Tchibozo, det. *Chalcostephia flavifrons* (1 femelle, RMNH Naturalis Biodiversity Center, Leiden, The Netherlands).
- Bénin : Danko, 6.633333, 2.45, 31-VIII-2001, col. Séverin L. Tchibozo, det. *Chalcostephia flavifrons* (1 femelle, RMNH Naturalis Biodiversity Center, Leiden, The Netherlands).
- Bénin : Cotonou district, Cotonou, brackish pool, 6.35, 2.433333, 13-III-1982, U. Bröring & R. Niedringhaus, det. *Chalcostephia flavifrons*.
- Bénin : Cotonou, Marina Hotel grounds, 6.3591, 2.4371, 3-V-2012, observation, submitted as addition 2014 by KD Dijkstra, Guy Manners, det. *Chalcostephia flavifrons* (1 ex.).
- Dahomey [sans précision] : 1 male et 1 femelle dans la collection Martin (Ris, 1910, p.373 sous le nom *Chalcostephia coronata flavifrons*).
- Bénin : Atakora : Kérou : Brignamaro, 10.759 N, 2.0687 E, 30-XI-2012, col. Direction Générale des Eaux, Forêts et Chasse (Bénin).
- Bénin : Atakora : Tanguiéta : Cotiakou, 10.6433 N, 1.3176 E, 31-X-2013, col. Direction Générale des Eaux, Forêts et Chasse (Bénin).
- Bénin : Atakora : Kérou : Brignamaro, 10.5863 N, 2.0867 E, 30-XI-2012, col. Direction Générale des Eaux, Forêts et Chasse (Bénin).

- Bénin : Atakora : Cobly : Cobly, 10.4765 N, 1.0077 E, 30-IX-2013, col. Direction Générale des Eaux, Forêts et Chasse (Bénin).
- Bénin : Borgou : Bembèrèkè : Gamia, 10.3953 N, 2.731 E, 31-X-2013, col. Direction Générale des Eaux, Forêts et Chasse (Bénin).
- Bénin : Donga : Djougou Rural : Sérou, 9.6431 N, 1.7356 E, 31-X-2013, col. Direction Générale des Eaux, Forêts et Chasse (Bénin).
- Bénin : Donga : Bassila : Alédjo, 9.3405 N, 1.4369 E, 30-XI-2012, col. Direction Générale des Eaux, Forêts et Chasse (Bénin).
- Bénin : Donga : Bassila : Bassila, 9.0072 N, 1.7248 E, 30-IX-2013, col. Direction Générale des Eaux, Forêts et Chasse (Bénin).
- Bénin : Donga : Bassila : Manigri, 8.9699 N, 1.7246 E, 30-XI-2012, col. Direction Générale des Eaux, Forêts et Chasse (Bénin).
- Bénin : Collines : Ouèssè : Odougba, 8.5002 N, 2.4067 E, 30-IX-2013, col. Direction Générale des Eaux, Forêts et Chasse (Bénin).
- Bénin : Collines : Ouèssè : Ouèssè, 8.49 N, 2.4275 E, 30-XI-2012, col. Direction Générale des Eaux, Forêts et Chasse (Bénin).
- Bénin : Collines : Bantè : Agoua, 8.2897 N, 1.9555 E, 31-X-2013, col. Direction Générale des Eaux, Forêts et Chasse (Bénin).
- Bénin : Plateau : Kétou : Okpometa, 7.455 N, 2.6402 E, 30-XI-2012, col. Direction Générale des Eaux, Forêts et Chasse (Bénin).
- Bénin : Plateau : Kétou : Adakplamé, 7.4431 N, 2.559 E, 30-XI-2012, col. Direction Générale des Eaux, Forêts et Chasse (Bénin).
- Bénin : Plateau : Kétou, 7.3578 N, 2.6008 E, 30-XI-2012, col. Direction Générale des Eaux, Forêts et Chasse (Bénin).
- Bénin : Plateau : Adja-Ouèrè : Massè, 7.1596 N, 2.5419 E, 31-VII-2012, col. Direction Générale des Eaux, Forêts et Chasse (Bénin).
- Bénin : Plateau : Pobè : Issaba, 7.1005 N, 2.639 E, 30-XI-2012, col. Direction Générale des Eaux, Forêts et Chasse (Bénin).
- Bénin : Plateau : Pobè : Igana, 7.0715 N, 2.7502 E, 30-XI-2012, col. Direction Générale des Eaux, Forêts et Chasse (Bénin).
- Bénin : Zou : Zogbodomey : Massi, 7.033333 N, 2.25 E, 1-XI-2006, col. Séverin Tchibozo *et al*.
- Bénin : Plateau : Adja-Ouèrè : Adja-Ouèrè, 7.0017 N, 2.6093 E, 31-VII-2012, col. Direction Générale des Eaux, Forêts et Chasse (Bénin).
- Bénin : Plateau : Pobè : Pobè, 6.9852 N, 2.6684 E, 30-XI-2012, col. Direction Générale des Eaux, Forêts et Chasse (Bénin).
- Bénin : Ouémé : Bonou : Damè-Wogon, 6.9211 N, 2.4072 E, 30-XI-2012, col. Direction Générale des Eaux, Forêts et Chasse (Bénin).
- Bénin : Ouémé : Bonou : Bonou, 6.9096 N, 2.4908 E, 30-XI-2012, col. Direction Générale des Eaux, Forêts et Chasse (Bénin).
- Bénin : Ouémé : Bonou : Bonou, 6.9026 N, 2.5076 E, 31-VII-2012, col. Direction Générale des Eaux, Forêts et Chasse (Bénin).
- Bénin : Ouémé : Bonou : Atchonsa, 6.8533 N, 2.4559 E, 30-XI-2012, col. Direction Générale des Eaux, Forêts et Chasse (Bénin).

- Bénin : Ouémé : Bonou : Houinviguè, 6.8067 N, 2.4744 E, 30-XI-2012, col. Direction Générale des Eaux, Forêts et Chasse (Bénin).
- Bénin : Atlantique : Zè : Sèdjè-Dénou, 6.7001 N, 2.3863 E, 30-IX-2013, col. Direction Générale des Eaux, Forêts et Chasse (Bénin).
- Bénin : Plateau : Ifangni : Lagbé, 6.6866 N, 2.6687 E, 30-XI-2012, col. Direction Générale des Eaux, Forêts et Chasse (Bénin).
- Bénin : Plateau : Ifangni : Lagbé, 6.6863 N, 2.7018 E, 30-XI-2012, col. Direction Générale des Eaux, Forêts et Chasse (Bénin).
- Bénin : Ouémé : Adjohoun : Gangban, 6.6385 N, 2.4723 E, 30-XI-2012, col. Direction Générale des Eaux, Forêts et Chasse (Bénin).
- Bénin : Mono : Athiémè : Atchannou, 6.565899 N, 1.743685 E, 21-IV-2018.
- Bénin : Ouémé : Avrankou : Avrankou, 6.5526 N, 2.6519 E, 30-XI-2012, col. Direction Générale des Eaux, Forêts et Chasse (Bénin).
- Bénin : Ouémé : Avrankou : Avrankou, 6.5422 N, 2.6568 E, 30-XI-2012, col. Direction Générale des Eaux, Forêts et Chasse (Bénin).
- Bénin : Ouémé : Avrankou : Sado, 6.535 N, 2.6843 E, 30-XI-2012, col. Direction Générale des Eaux, Forêts et Chasse (Bénin).
- Bénin : Ouémé : Avrankou : Ouanho, 6.5337 N, 2.6599 E, 30-IX-2013, col. Direction Générale des Eaux, Forêts et Chasse (Bénin).
- Bénin : Ouémé : Adjarra : Médédjonou, 6.5262 N, 2.7048 E, 30-XI-2012, col. Direction Générale des Eaux, Forêts et Chasse (Bénin).
- Bénin : Ouémé : Adjarra : Adjarra I, 6.525 N, 2.6573 E, 30-XI-2012, col. Direction Générale des Eaux, Forêts et Chasse (Bénin).
- Bénin : Ouémé : Adjarra : Médédjonou, 6.4871 N, 2.7021 E, 30-XI-2012, col. Direction Générale des Eaux, Forêts et Chasse (Bénin).
- Bénin : Ouémé, Porto-Novo, 6.47448333, 2.61556667, Stefaneakame, https://www.inaturalist.org/observations/195939382
- Bénin : Ouémé, Dangbo, 6.53651, 2.549376, ONG ODDB, https://www.inaturalist.org/observations/132144705
- Bénin : Mono, Athiémé, 6.60211939, 1.76168282, ONG ODDB, https://www.inaturalist.org/observations/34074916
- Bénin : Zou, Zogbodomey, 7.00595667, 2.28641167, Vincent Romera, https://www.inaturalist.org/observations/86192897
- Bénin : Zou, Zogbodomey, 7.02743036, 2.27297538, Vincent Romera, https://www.inaturalist.org/observations/83236739
- Bénin : Zou, Zogbodomey, 7.05107833, 2.27153333, Vincent Romera, https://www.inaturalist.org/observations/81408956
- Bénin : Zou, Zogbodomey, 7.06257676, 2.26112148, Vijay Barve, https://www.inaturalist.org/observations/36843760
- Bénin : Zou, Zogbodomey, 7.06354833, 2.23463, Vincent Romera, https://www.inaturalist.org/observations/87378613
- Bénin : Zou, Zogbodomey, 7.0673217, 2.26102779, Vincent Romera, https://www.inaturalist.org/observations/76260431

- Bénin : Zou, Zogbodomey, 7.06782622, 2.23203984, Vincent Romera, https://www.inaturalist.org/observations/79571046
- Bénin : Donga, Bassila, 9.25220139, 1.50976972, Zakari-yao Ayalangba, https://www.inaturalist.org/observations/216258306
- Bénin : Atakora, Tanguiéta, 10.6415464, 1.23907806, ONG OeBénin, https://www.inaturalist.org/observations/50558986
- Bénin : Atakora, Tanguiéta, 10.6415714, 1.239055, ONG OeBénin, https://www.inaturalist.org/observations/50558976
- Bénin : Atakora, Matéri, 10.8115314, 1.133955, ONG OeBénin, https://www.inaturalist.org/observations/129702835
- Bénin : Atakora, Matéri, 10.8168197, 1.13044972, ONG OeBénin, https://www.inaturalist.org/observations/86827889
- Bénin : Atakora, Tanguiéta, 10.8873009, 1.47724204, ONG OeBénin, https://www.inaturalist.org/observations/50869507
- Bénin : Atakora, Kérou, 11.3665753, 1.9276299, ONG OeBénin, https://www.inaturalist.org/observations/48314467
- Bénin : Atakora, Kérou, 10.8324964, 2.10394972, Gbiribou Romeo, https://www.inaturalist.org/observations/182018388
- Bénin : Atakora, Matéri, 10.81132, 1.13388806, ONG OeBénin, https://www.inaturalist.org/observations/101081696
- Bénin : Ouémé, Bonou, 6.91670829, 2.40129359, ONG ODDB, det. *Chalcostephia flavifrons* par Robert Taylor, https://www.inaturalist.org/observations/118544527
- Bénin : Atakora, Tanguiéta, 10.6214084, 1.26518726, det. *Chalcostephia flavifrons* par Robert Taylor, https://www.inaturalist.org/observations/218218816

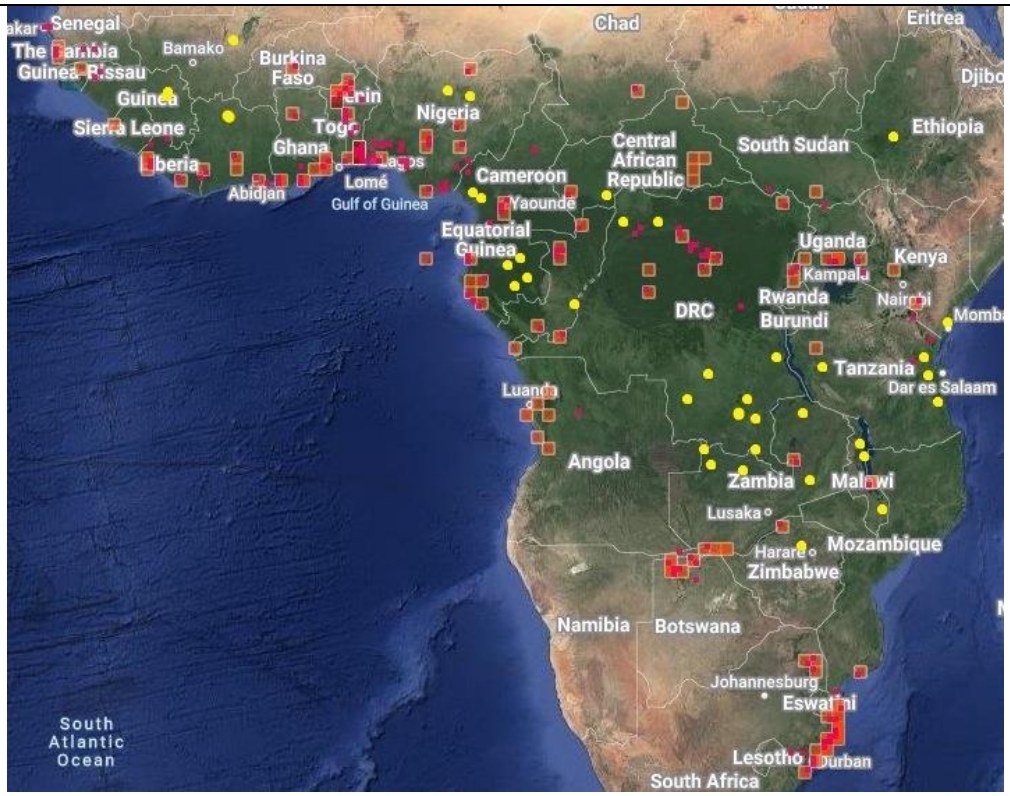

Chalcostephia flavifrons. Carte de distribution globale (préparée à partir de iNaturalist). Les petits carrés (orange ou bruns) sont les données de iNaturalist, les petits points rouges sont les données de GBIF et les petits points jaunes sont basés sur la page web de ADDO (les localités sont approximatives).

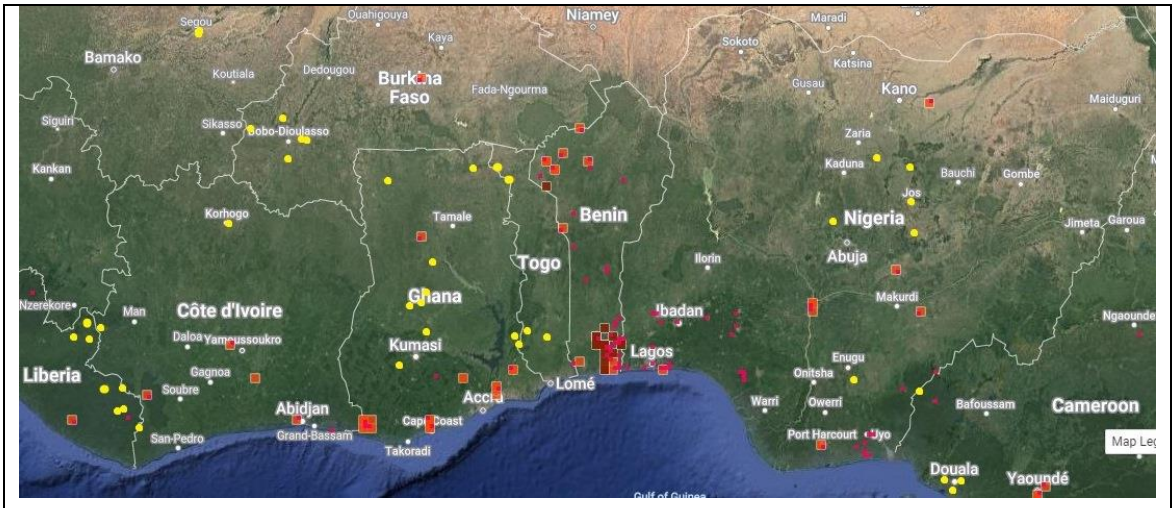

Chalcostephia flavifrons. Carte de distribution au Bénin (préparée à partir de iNaturalist). Les petits carrés (orange ou bruns) sont les données de iNaturalist, les petits points rouges sont les données de GBIF et les petits points jaunes sont basés sur la page web de ADDO (les localités sont approximatives).



Chalcostephia flavifrons Kirby, 1889. Femelle. Kpinkonzoumè.



Chalcostephia flavifrons. Afrique du Sud. © Corné Rautenbach.
https://www.inaturalist.org/observations/223567172

Crocothemis divisa Karsch, 1898.

Crocothemis divisa Karsch, 1898:342-343 [Togo].
=*Beblecia adolescens* Kirby, 1900 : 71-72, fig. 2 [Sierra Leone].
=*Crocothemis ikutana* Förster, 1906 : 271 [« British East Africa »].
+*Crocothemis divisa* Karsch ; Fraser, 1951:1083.
+*Crocothemis divisa* Karsch ; Tchibozo & Dijkstra, 2004:5.

Distribution : Angola ; **Bénin** ; Botswana ; Burkina Faso ; Côte d'Ivoire ; Cameroun ; République Démocratique du Congo ; Guinée Equatoriale ; Gabon ; Gambie ; Ghana ; Guinée-Bissau ; Liberia ; Malawi ; Mozambique ; Namibie ; Niger ; Nigéria ; République de Guinée ; Afrique du Sud ; Sénégal ; Sierra Leone ; Soudan du Sud ; Soudan ; Tanzanie ; Togo ; Ouganda ; Zambie ; Zimbabwe. Madagascar.

Matériel :

- Bénin : Atakora : Tanguiéta district, Pendjari, Bondjagou, alt. 150 m, 11.24819, 1.60395, 23-VII-2009, col. Séverin L. Tchibozo (1 ex.)
- Bénin : Chutes de Kota, 10.210, 1.442, 28-I-2008, photographie par Benoît Guillon. https://www.meslibellules.fr/benin/pages_web_benin/crocothemis-divisa-1.php
- Bénin (Dahomey) : Atakora : Koussokoingou, 10.1918, 1.1998, alt. 600-700 m, 13/21-VI-1950 (3 mâles) (Fraser, 1951).
- Bénin : Borgou : Parakou district, 9.367, 2.766667, 19-III-1983, U. Bröring & R. Niedringhaus, det. *Crocothemis divisa*.
- Bénin : Forêt de la Lama, alt. 60 m, 6.96667, 2.13333, 6°55 - 65'N, 2°04-12'E, 17-V-2002, col. Séverin L. Tchibozo, det. *Crocothemis divisa* (1 femelle, RMNH Naturalis Biodiversity Center, Leiden, The Netherlands).
- Bénin : Collines, Savalou, 7.72832639, 1.83985639, https://www.inaturalist.org/observations/160333765
- Bénin : Collines, Dassa-Zoumè, 7.77998333, 2.28427667, Vincent Romera, https://www.inaturalist.org/observations/87377694
- Bénin : Donga, Bassila, 9.24436806, 1.532175, Aboudou Aïssetou Aboudou, https://www.inaturalist.org/observations/204716329
- Bénin : Donga, Bassila, 9.25604306, 1.58248139, https://www.inaturalist.org/observations/156135355
- Bénin : Donga, Bassila, 9.25604306, 1.58248139, ONG OeBénin, https://www.inaturalist.org/observations/166617592
- Bénin : Donga, Djougou, 9.41536, 1.699985, https://www.inaturalist.org/observations/145760410
- Bénin : Donga, Djougou, 9.66186639, 1.69953306, https://www.inaturalist.org/observations/162027742

- Bénin : Donga, Djougou, 9.66186806, 1.69953306, https://www.inaturalist.org/observations/162027718
- Bénin : Donga, Djougou, 9.66800306, 1.69030472, https://www.inaturalist.org/observations/162021414
- Bénin : Donga, Djougou, 9.66866806, 1.69567139, https://www.inaturalist.org/observations/162298747
- Bénin : Donga, Djougou, 9.66867472, 1.69567639, https://www.inaturalist.org/observations/162298787
- Bénin : Donga, Djougou, 9.66916806, 1.69733639, https://www.inaturalist.org/observations/160750788
- Bénin : Donga, Djougou, 9.66941639, 1.69446639, https://www.inaturalist.org/observations/159254039
- Bénin : Donga, Djougou, 9.67162639, 1.70079472, https://www.inaturalist.org/observations/160728968
- Bénin : Donga, Djougou, 9.67164639, 1.70081639, https://www.inaturalist.org/observations/160728984
- Bénin : Atakora, Natitingou, 10.2113781, 1.43788139, OFFIO Toudé Parfait, https://www.inaturalist.org/observations/164617252
- Bénin : Atakora, Natitingou, 10.2116947, 1.44674639, https://www.inaturalist.org/observations/160923000
- Bénin : Atakora, Natitingou, 10.2147314, 1.43098972, OFFIO Toudé Parfait, https://www.inaturalist.org/observations/164609654
- Bénin : Atakora, Natitingou, 10.2165464, 1.43379139, Awali KARIMOU, https://www.inaturalist.org/observations/205064693
- Bénin : Atakora, Natitingou, 10.2624626, 1.375285, Nagnini Péguy Yokitchakou, https://www.inaturalist.org/observations/152065103
- Bénin : Atakora, Natitingou, 10.2789014, 1.312075, https://www.inaturalist.org/observations/162318939
- Bénin : Atakora, Natitingou, 10.2879801, 1.38751194, Déra ONG, https://www.inaturalist.org/observations/161433104
- Bénin : Atakora, Natitingou, 10.2880516, 1.38752494, Déra ONG, https://www.inaturalist.org/observations/161432482
- Bénin : Atakora, Natitingou, 10.2885704, 1.388018, Déra ONG, https://www.inaturalist.org/observations/161441284
- Bénin : Atakora, Natitingou, 10.2885723, 1.38803803, Déra ONG, https://www.inaturalist.org/observations/161441351
- Bénin : Atakora, Natitingou, 10.2914448, 1.38842997, Déra ONG, https://www.inaturalist.org/observations/161457328
- Bénin : Atakora, Natitingou, 10.2954576, 1.3850636, https://www.inaturalist.org/observations/193783502
- Bénin : Atakora, Tanguiéta, 10.6010597, 1.29557472, Melchior GAHOU, https://www.inaturalist.org/observations/160918776
- Bénin : Atakora, Tanguiéta, 10.601065, 1.29557, Melchior GAHOU, https://www.inaturalist.org/observations/159601200

- Bénin : Atakora, Tanguiéta, 10.6012131, 1.29555139, Melchior GAHOU, https://www.inaturalist.org/observations/159599819
- Bénin : Atakora, Tanguiéta, 10.6246681, 1.28056, KOUAGOU Damien, https://www.inaturalist.org/observations/161031567
- Bénin : Atakora, Tanguiéta, 10.6249131, 1.23508806, Kouagoun Noël Idani Gnargo, https://www.inaturalist.org/observations/214778954
- Bénin : Atakora, Tanguiéta, 10.6370068, 1.28321687, IKOUKOMON Abdou-Chérifou, https://www.inaturalist.org/observations/64890394
- Bénin : Atakora, Tanguiéta, 10.6588764, 1.30388306, Kouagoun Noël Idani Gnargo, https://www.inaturalist.org/observations/160738118
- Bénin : Atakora, Tanguiéta, 10.6596014, 1.30201639, Kouagoun Noël Idani Gnargo, https://www.inaturalist.org/observations/160739696
- Bénin : Atakora, Tanguiéta, 10.6664897, 1.30292972, Kouagoun Noël Idani Gnargo, https://www.inaturalist.org/observations/160596011
- Bénin : Atakora, Tanguiéta, 10.6664897, 1.30292972, Kouagoun Noël Idani Gnargo, https://www.inaturalist.org/observations/160735430
- Bénin : Atakora, Tanguiéta, 10.6738464, 1.25875139, Melchior GAHOU, https://www.inaturalist.org/observations/160893598
- Bénin : Atakora, Matéri, 10.7229583, 1.18461833, Bouraima NONTI, https://www.inaturalist.org/observations/153458734
- Bénin : Atakora, Matéri, 10.7270397, 1.20628972, ONG OeBénin, https://www.inaturalist.org/observations/56398290
- Bénin : Atakora, Matéri, 10.7270397, 1.20628972, ONG OeBénin, https://www.inaturalist.org/observations/57263471
- Bénin : Atakora, Tanguiéta, 10.7607227, 1.32612304, ONG OeBénin, https://www.inaturalist.org/observations/64298975
- Bénin : Atakora, Kérou, 10.7665414, 2.09508639, Gbiribou Romeo, https://www.inaturalist.org/observations/152145910
- Bénin : Atakora, Kérou, 10.7668647, 2.09496139, Gbiribou Romeo, https://www.inaturalist.org/observations/161876264
- Bénin : Atakora, Tanguiéta, 10.8424997, 1.44012, ONG OeBénin, https://www.inaturalist.org/observations/69557507
- Bénin : Atakora, Tanguiéta, 10.8915364, 1.48876472, KOUAGOU Damien, https://www.inaturalist.org/observations/155661719
- Bénin : Atakora, Kérou, 10.9121314, 1.928455, Gbiribou Romeo, https://www.inaturalist.org/observations/161860709
- Bénin : Atakora, Kérou, 10.9124431, 1.92720306, Gbiribou Romeo, https://www.inaturalist.org/observations/161862406
- Bénin : Atakora, Kérou, 10.9223914, 1.94533639, Gbiribou Romeo, https://www.inaturalist.org/observations/160172603
- Bénin : Atakora, Tanguiéta, 10.6342297, 1.30377306, Melchior GAHOU, https://www.inaturalist.org/observations/160696966
- Bénin : Atakora, Tanguiéta, 10.6249331, 1.23501139, Florentin N'dah, https://www.inaturalist.org/observations/213942687

- Bénin : Donga, Ouaké, 9.6633785, 1.3867226, Rob C. H. M. Oudejans, https://www.inaturalist.org/observations/36994309
- Bénin : Atakora, Natitingou, 10.2669981, 1.349825, Hermine Taponta, https://www.inaturalist.org/observations/197386523
- Bénin : Atakora, Natitingou, 10.2884814, 1.31543639, ONG OeBénin, https://www.inaturalist.org/observations/39052970
- Bénin : Atakora, Natitingou, 10.3447114, 1.39088639, Kouagou Charles, https://www.inaturalist.org/observations/201796201
- Bénin : Atakora, Tanguiéta, 10.6254064, 1.295285, Melchior GAHOU, https://www.inaturalist.org/observations/163034640
- Bénin : Atakora, Tanguiéta, 10.6275141, 1.2684152, Mohamed SAOUPKAI, https://www.inaturalist.org/observations/40082270
- Bénin : Atakora, Tanguiéta, 10.6559369, 1.25298748, ONG OeBénin, https://www.inaturalist.org/observations/62205403
- Bénin : Donga, Bassila, 9.24436806, 1.532175, Zakari-yao Ayalangba, det. *Crocothemis divisa* par Robert Taylor https://www.inaturalist.org/observations/202626611
- Bénin : Donga, Bassila, 9.24436806, 1.532175, Aissetou Aboudou, det. *Crocothemis divisa* par Robert Taylor https://www.inaturalist.org/observations/202956306
- Bénin : Donga, Bassila, 9.24436806, 1.532175, Aissetou Aboudou, det. *Crocothemis divisa* par Valerii Yudin https://www.inaturalist.org/observations/203452398
- Bénin : Donga, Bassila, 9.25793306, 1.51142139, Zakari-yao Ayalangba, det. *Crocothemis divisa* par Robert Taylor, https://www.inaturalist.org/observations/214337487
- Bénin : Atakora, Natitingou, 10.2628391, 1.3752779, ONG OeBénin, det. *Crocothemis divisa* par Robert Taylor, https://www.inaturalist.org/observations/148094515
- Bénin : Atakora, Natitingou, 10.2980931, 1.38242, rouki20, det. *Crocothemis divisa* par Robert Taylor, https://www.inaturalist.org/observations/193786778
- Bénin : Atakora, Tanguiéta, 10.6010597, 1.29557472, Melchior GAHOU, det. *Crocothemis divisa* par Robert Taylor, https://www.inaturalist.org/observations/163034663
- Bénin : Atakora, Tanguiéta, 10.6738464, 1.25875139, Melchior GAHOU, det. *Crocothemis divisa* par Robert Taylor, https://www.inaturalist.org/observations/162848920
- Bénin : Atakora, Tanguiéta, 10.6251531, 1.23472, det. *Crocothemis divisa* par Robert Taylor, https://www.inaturalist.org/observations/199566233
- Bénin : Donga, Djougou, 9.66454306, 1.70239472, Hindou Albarka, det. *Crocothemis divisa* par Robert Taylor, https://www.inaturalist.org/observations/206937246

- Bénin : Donga, Copargo, 9.89925139, 1.54935139, Salifou BANDJEMTE, det. *Crocothemis divisa* par Robert Taylor, https://www.inaturalist.org/observations/207374756
- Bénin : Atakora, Kouandé, 10.035624, 1.4874391, Koredouro Borguigobi, det. *Crocothemis divisa* par Robert Taylor, https://www.inaturalist.org/observations/197478016
- Bénin : Atakora, Natitingou, 10.29636, 1.364802, Déra ONG, det. *Crocothemis divisa* par Robert Taylor, https://www.inaturalist.org/observations/155694844
- Bénin : Atakora, Natitingou, 10.2982628, 1.38233248, RBT-WAP/GIC-WAP, det. *Crocothemis divisa* par Robert Taylor, https://www.inaturalist.org/observations/38894017
- Bénin : Atakora, Natitingou, 10.298274, 1.3823274, RBT-WAP/GIC-WAP, det. *Crocothemis divisa* par Robert Taylor, https://www.inaturalist.org/observations/38894093
- Bénin : Atakora, Natitingou, 10.2983833, 1.38254333, Déra ONG, det. *Crocothemis divisa* par Robert Taylor, https://www.inaturalist.org/observations/193788285
- Bénin : Atakora, Natitingou, 10.2983935, 1.38231486, RBT-WAP/GIC-WAP, det. *Crocothemis divisa* par Robert Taylor, https://www.inaturalist.org/observations/38894098
- Bénin : Atakora, Tanguiéta, 10.6275702, 1.26831673, det. *Crocothemis divisa* par Robert Taylor, https://www.inaturalist.org/observations/40149274
- Bénin : Atakora, Natitingou, 10.3447114, 1.39088639, det. *Crocothemis divisa* par Robert Taylor, https://www.inaturalist.org/observations/216464226

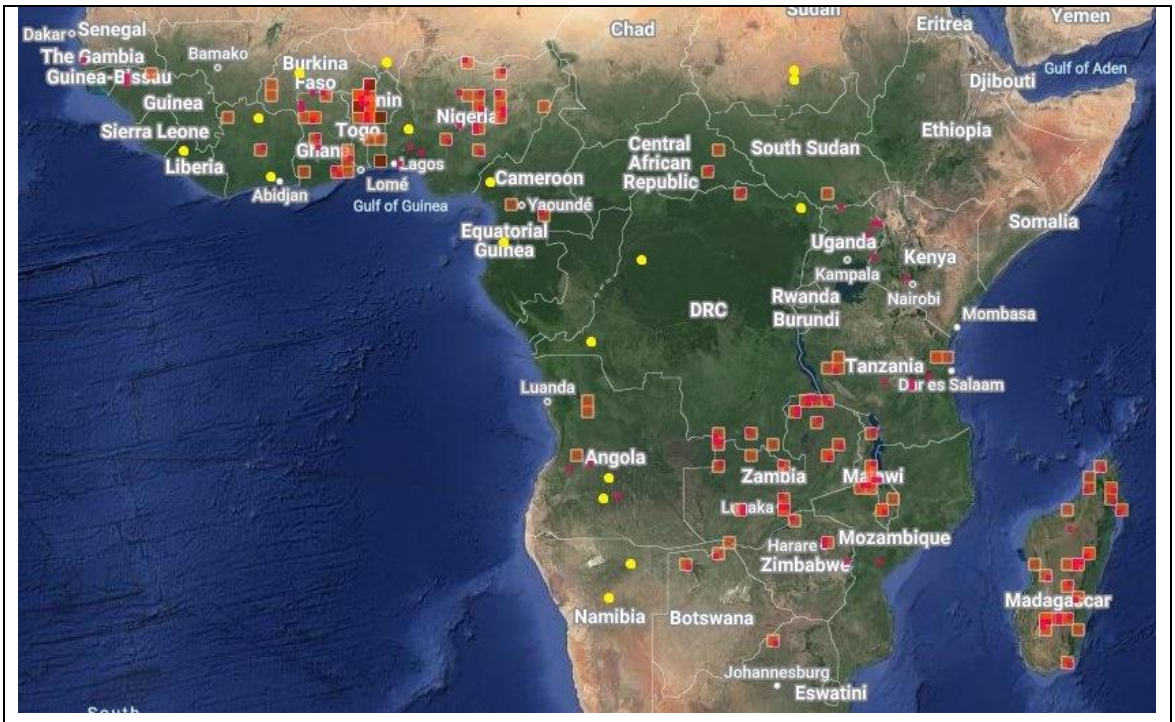

Crocothemis divisa. Carte de distribution globale (préparée à partir de iNaturalist). Les petits carrés (orange ou bruns) sont les données de iNaturalist, les petits points rouges sont les données de GBIF et les petits points jaunes sont basés sur la page web de ADDO (les localités sont approximatives).

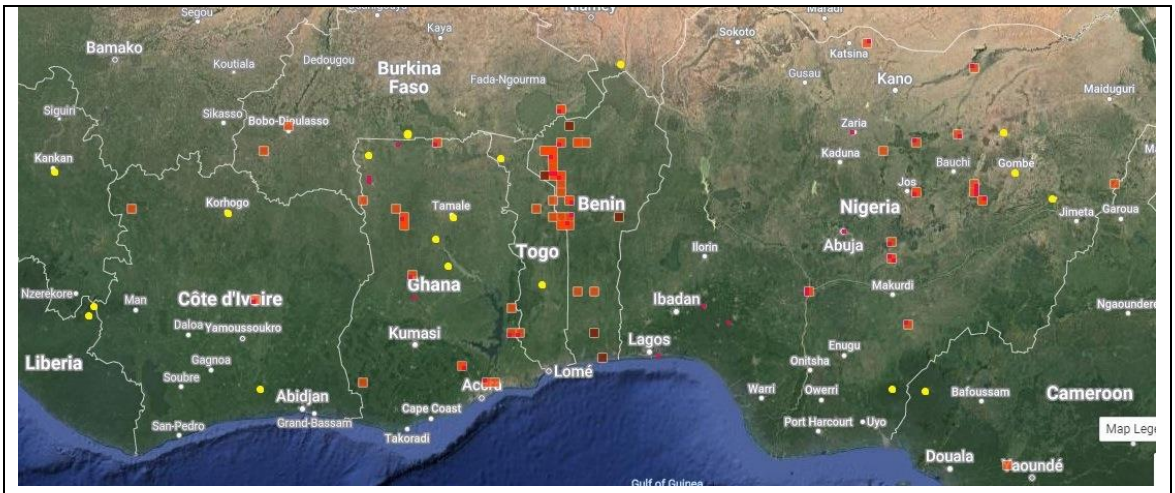

Crocothemis divisa. Carte de distribution au Bénin (préparée à partir de iNaturalist). Les petits carrés (orange ou bruns) sont les données de iNaturalist, les petits points rouges sont les données de GBIF et les petits points jaunes sont basés sur la page web de ADDO (les localités sont approximatives).



Crocothemis divisa. Bondjagou.



Crocothemis divisa. Mâle. Bondjagou. Det. Robert Taylor.

Crocothemis erythraea (Brullé, 1832).

=*Libellula ferruginata* Fabricius, 1781 (*nomen nudum*).
=*Libellula victoria* Geoffroy in Fourcroy, 1785 : 348 (*nomen nudum*).
=*Libellula rubra* de Villiers, 1789 : 3 (préoccupé par *Libellula rubra* Müller, 1764).
=*Libellula ferruginea* Vander Linden, 1825 : 13 [Sud de l'Europe] (préoccupé par *Libellula ferruginea* Fabricius, 1793).
Libellula erythraea Brullé, 1832 : 102, pl. xxxii, fig. 4 [Grèce].
=*Libellula coccinea* Charpentier, 1840 : 70 [Localité non définie].
=*Libellula inquinata* Rambur, 1842 : 86 [Madagascar].
=*Orthetrum lorti* Kirby, 1886.
+*Crocothemis erythraea* (Brullé) ; Fraser, 1951:1083.
+*Crocothemis erythraea* (Brullé) ; Tchibozo & Dijkstra, 2004:5.
+*Crocothemis erythraea* (Brullé) ; Lieckweg & Niedringhaus, 2006:76.
+*Crocothemis erythrae* (Brullé) ; Romera, 2024 : 10.

Distribution : Algérie ; Angola ; **Bénin** ; Botswana ; Burkina Faso ; Côte d'Ivoire ; Cameroun ; Cap-Vert ; République Centrafricaine ; Tchad ; Congo (Brazzaville) ; République Démocratique du Congo ; Djibouti ; Egypte ; Guinée Equatoriale ; Erythrée ; Ethiopie ; Gabon ; Gambie ; Ghana ; Guinée-Bissau ; Kenya ; Liberia ; Libye ; Malawi ; Mali ; Mauritanie ; Maroc ; Mozambique ; Namibie ; Niger ; Nigéria ; République de Guinée ; Afrique du Sud ; Rwanda ; Sao Tomé-et-Principe ; Sénégal ; Sierra Leone ; Socotra (Yémen) ; Somalie ; Soudan du Sud ; Soudan ; Swaziland ; Tanzanie ; Togo ; Tunisie ; Ouganda ; Sahara Occidental ; Zambie ; Zimbabwe. Madagascar. Sud de l'Europe, Moyen-Orient jusqu'en Inde et en Mongolie.

Matériel :

- Bénin : Banikoara district, Goumori, alt. 304 m, 11.18412, 2.29571, 10-VII-2001, col. Séverin L. Tchibozo, det. *Crocothemis erythraea* (1 femelle, RMNH Naturalis Biodiversity Center, Leiden, The Netherlands).
- Bénin : Alibori : Kandi district, 11.15, 2.783333, 27-VIII-1980, U. Bröring & R. Niedringhaus, det. *Crocothemis erythraea* (Lieckweg & Niedringhaus, 2006).
- Bénin : Atakora : Tanguiéta district, Réserve de la biosphère de la Pendjari, alt. 150 m, 11.36483, 1.51100, 14-II-2002, col. Olaf Grell.
- Bénin : Djougou district, Near Djougou, 9.750167, 1.616667, 10-III-1982, U. Bröring & R. Niedringhaus, det. *Crocothemis erythraea*.
- Bénin : Borgou : Tchaoarou district, Beterou, 9.183667, 2.333333, 10-III-1982, U. Bröring & R. Niedringhaus & E.F. Thomassen, det. *Crocothemis erythraea*.

- Bénin : Tchaoarou district, Nanoué river at Wari-Maro, 9.150333, 2.183333, 20-II-2005, Séverin L. Tchibozo & E.F. Thomassen, det. *Crocothemis erythraea*.
- Bénin : Ouèssè district, Toui-VAP, alt. 306 m, 8.72351, 2.66288, 4-XI-2001, col. Séverin L. Tchibozo, det. *Crocothemis erythraea* (1 mâle, 1 femelle, RMNH Naturalis Biodiversity Center, Leiden, The Netherlands).
- Bénin (Dahomey) : Abomey, 7.1855, 1.998, 6/7 et 13/19-V-1950 (1 mâle) (Fraser, 1951).
- Bénin : Hlanzoun (Lokoli), forêt marécageuse, 7.049, 2.249, mai à juillet 2021 (Romera, 2024).
- Bénin : Zogbodomey district, Lama, 6.966667, 2.133333, 17-V-2002, Séverin L. Tchibozo & E.F. Thomassen, det. *Crocothemis erythraea*.
- Bénin : Forêt de la Lama, alt. 60 m, 6.966667, 2.133333, 6°55 - 65'N, 2°04-12'E, 9-VII-2002, col. Séverin L. Tchibozo, det. *Crocothemis erythraea* (1 mâle, RMNH Naturalis Biodiversity Center, Leiden, The Netherlands).
- Bénin : Ganvié 1, alt. 21 m, 6.46371, 2.39000, 8-VIII-2021, col. Séverin L. Tchibozo (photo de terrain sans récolte).
- Bénin : Cotonou district, 5 km. W. Cotonou, brackish pool, 6.35, 2.433333, 13-III-1982, U. Bröring & R. Niedringhaus, det. *Crocothemis erythraea* (Lieckweg & Niedringhaus, 2006).
- Bénin : Cotonou, IITA/AfricaRice campus, 6.4185, 2.3270, 12-III-2014, observation, submitted as addition 2014 by KD Dijkstra, Guy Manners (1 ex.).
- Bénin : Togbin, alt. 3 m, 6.34968, 2.32096, 5-VIII-2020, col. Séverin L. Tchibozo, det. Robert Taylor (photo de terrain sans récolte).
- Bénin : Atakora : Tanguiéta : Tanongou, 11.256305 N, 1.55606 E, 27-X-2016.
- Bénin : Atakora : Tanguiéta : Tanongou, 11.172628 N, 1.131592 E, 2-III-2012.
- Bénin : Atlantique : Abomey-Calavi : Calavi, 6.421642 N, 2.350928 E, 21-I-2017, col. User 13238 [https://data.biodiversitydata.nl/obsint/observation/OBS.134313157]
- Bénin : Mono, Grand-Popo, 6.28507, 1.86462, https://www.inaturalist.org/observations/147408647
- Bénin : Atlantique, Abomey-Calavi, 6.390925, 2.35568972, Kake Géoffroy, https://www.inaturalist.org/observations/151115626
- Bénin : Atlantique, Abomey-Calavi, 6.39093139, 2.35571139, Sadam TORO, https://www.inaturalist.org/observations/151113627
- Bénin : Ouémé, Bonou, 6.8775, 2.45305556, ONG ODDB, https://www.inaturalist.org/observations/183957853
- Bénin : Ouémé, Bonou, 6.8775, 2.45305556, ONG ODDB, https://www.inaturalist.org/observations/183957882

- Bénin : Zou, Zogbodomey, 7.00584333, 2.28606167, Vincent Romera, https://www.inaturalist.org/observations/86192894
- Bénin : Zou, Zogbodomey, 7.00607, 2.28656167, Vincent Romera, https://www.inaturalist.org/observations/86192895
- Bénin : Zou, Zogbodomey, 7.06341833, 2.23440167, Vincent Romera, https://www.inaturalist.org/observations/83531616
- Bénin : Zou, Zogbodomey, 7.06355333, 2.23458, Vincent Romera, https://www.inaturalist.org/observations/87378624
- Bénin : Zou, Zogbodomey, 7.06620639, 2.25007972, ECODEC ONG, https://www.inaturalist.org/observations/184844670
- Bénin : Zou, Zogbodomey, 7.06656057, 2.25068354, Vincent Romera, https://www.inaturalist.org/observations/77348502
- Bénin : Zou, Zogbodomey, 7.08530139, 2.23344139, IKOUKOMON Abdou-Chérifou, https://www.inaturalist.org/observations/139438060
- Bénin : Zou, Covè, 7.20737333, 2.29449833, Vincent Romera, https://www.inaturalist.org/observations/82587370
- Bénin : Borgou, Parakou, 9.37234213, 2.63120321, Chabi Mongo Yves, https://www.inaturalist.org/observations/31775115
- Bénin : Donga, Djougou, 9.66476306, 1.70239472, https://www.inaturalist.org/observations/161048485
- Bénin : Donga, Copargo, 9.92487306, 1.54045639, https://www.inaturalist.org/observations/145913770
- Bénin : Atakora, Natitingou, 10.2165464, 1.43379139, moise, https://www.inaturalist.org/observations/197303574
- Bénin : Atakora, Natitingou, 10.2631814, 1.37503306, ONG OeBénin, https://www.inaturalist.org/observations/145963094
- Bénin : Atakora, Natitingou, 10.2631874, 1.37495194, Nagnini Péguy Yokitchakou, https://www.inaturalist.org/observations/142941790
- Bénin : Atakora, Natitingou, 10.2669981, 1.349825, https://www.inaturalist.org/observations/167154258
- Bénin : Atakora, Natitingou, 10.2669981, 1.349825, Awali KARIMOU, https://www.inaturalist.org/observations/198799937
- Bénin : Atakora, Natitingou, 10.2825623, 1.38442692, Déra ONG, https://www.inaturalist.org/observations/161083453
- Bénin : Atakora, Natitingou, 10.28469, 1.312628, Nourou KARIMOU, https://www.inaturalist.org/observations/198800246
- Bénin : Atakora, Natitingou, 10.2861032, 1.38593803, Déra ONG, https://www.inaturalist.org/observations/161150061
- Bénin : Atakora, Tanguiéta, 10.5943481, 1.29761139, Melchior GAHOU, https://www.inaturalist.org/observations/160698343
- Bénin : Atakora, Tanguiéta, 10.5943614, 1.29766472, Melchior GAHOU, https://www.inaturalist.org/observations/160698344
- Bénin : Atakora, Tanguiéta, 10.5972481, 1.29732139, Melchior GAHOU, https://www.inaturalist.org/observations/159604962

- Bénin : Atakora, Tanguiéta, 10.5972514, 1.29731306, Melchior GAHOU, https://www.inaturalist.org/observations/160921959
- Bénin : Atakora, Tanguiéta, 10.6005047, 1.29577, Melchior GAHOU, https://www.inaturalist.org/observations/159601214
- Bénin : Atakora, Tanguiéta, 10.6005047, 1.29577, Melchior GAHOU, https://www.inaturalist.org/observations/160921931
- Bénin : Atakora, Tanguiéta, 10.6005064, 1.295765, Melchior GAHOU, https://www.inaturalist.org/observations/159601211
- Bénin : Atakora, Tanguiéta, 10.6005064, 1.29577, Melchior GAHOU, https://www.inaturalist.org/observations/159601213
- Bénin : Atakora, Tanguiéta, 10.6124714, 1.27567306, KOUAGOU Damien, https://www.inaturalist.org/observations/157778272
- Bénin : Atakora, Tanguiéta, 10.6251097, 1.23395, KOUAGOU Damien, https://www.inaturalist.org/observations/161356936
- Bénin : Atakora, Tanguiéta, 10.6484381, 1.25546972, SOS SAVANE - ONG, https://www.inaturalist.org/observations/206751007
- Bénin : Atakora, Tanguiéta, 10.648565, 1.25566972, https://www.inaturalist.org/observations/214787452
- Bénin : Atakora, Tanguiéta, 10.6487464, 1.24744806, Kouagoun Noël Idani Gnargo, https://www.inaturalist.org/observations/207994669
- Bénin : Atakora, Tanguiéta, 10.6517581, 1.24496139, Kouagoun Noël Idani Gnargo, https://www.inaturalist.org/observations/207998245
- Bénin : Atakora, Tanguiéta, 10.6593681, 1.24741139, KOUAGOU Damien, https://www.inaturalist.org/observations/154995879
- Bénin : Atakora, Tanguiéta, 10.66046, 1.29913806, Kouagoun Noël Idani Gnargo, https://www.inaturalist.org/observations/160437998
- Bénin : Atakora, Tanguiéta, 10.6606464, 1.25002472, KOUAGOU Damien, https://www.inaturalist.org/observations/155352738
- Bénin : Atakora, Tanguiéta, 10.6614297, 1.29924139, Kouagoun Noël Idani Gnargo, https://www.inaturalist.org/observations/160446293
- Bénin : Atakora, Tanguiéta, 10.6736416, 1.2586534, AMADOU BAHLEMAN FARID, https://www.inaturalist.org/observations/35540807
- Bénin : Atakora, Tanguiéta, 10.6891781, 1.34774139, Kouagoun Noël Idani Gnargo, https://www.inaturalist.org/observations/161449144
- Bénin : Atakora, Tanguiéta, 10.6904347, 1.346425, Kouagoun Noël Idani Gnargo, https://www.inaturalist.org/observations/161441166
- Bénin : Atakora, Tanguiéta, 10.6904947, 1.3464, Kouagoun Noël Idani Gnargo, https://www.inaturalist.org/observations/161440398
- Bénin : Atakora, Tanguiéta, 10.6924831, 1.34590972, Kouagoun Noël Idani Gnargo, https://www.inaturalist.org/observations/161821655
- Bénin : Atakora, Tanguiéta, 10.6953997, 1.34660806, Kouagoun Noël Idani Gnargo, https://www.inaturalist.org/observations/159452557
- Bénin : Atakora, Tanguiéta, 10.6953997, 1.34660806, Kouagoun Noël Idani Gnargo, https://www.inaturalist.org/observations/159462237

- Bénin : Atakora, Tanguiéta, 10.710515, 1.36277806, Kouagoun Noël Idani Gnargo, https://www.inaturalist.org/observations/159462268
- Bénin : Atakora, Tanguiéta, 10.7110631, 1.23513806, KOUAGOU Damien, https://www.inaturalist.org/observations/163085321
- Bénin : Atakora, Tanguiéta, 10.7274564, 1.37899639, Kouagoun Noël Idani Gnargo, https://www.inaturalist.org/observations/161825246
- Bénin : Atakora, Kérou, 10.7281428, 2.13090623, https://www.inaturalist.org/observations/198135967
- Bénin : Atakora, Tanguiéta, 10.7344664, 1.38107806, Kouagoun Noël Idani Gnargo, https://www.inaturalist.org/observations/160585675
- Bénin : Atakora, Tanguiéta, 10.7517847, 1.39455806, Kouagoun Noël Idani Gnargo, https://www.inaturalist.org/observations/161619623
- Bénin : Atakora, Tanguiéta, 10.7517864, 1.39459639, Kouagoun Noël Idani Gnargo, https://www.inaturalist.org/observations/161619626
- Bénin : Atakora, Kérou, 10.7666664, 2.09422139, Gbiribou Romeo, https://www.inaturalist.org/observations/167682718
- Bénin : Atakora, Kérou, 10.7666664, 2.09422139, https://www.inaturalist.org/observations/193222962
- Bénin : Atakora, Kérou, 10.7666864, 2.09475717, https://www.inaturalist.org/observations/200700701
- Bénin : Atakora, Kérou, 10.7673924, 2.09498817, https://www.inaturalist.org/observations/200660029
- Bénin : Atakora, Kérou, 10.7685664, 2.09538639, Gbiribou Romeo, https://www.inaturalist.org/observations/142809187
- Bénin : Atakora, Kérou, 10.7687281, 2.09519972, Gbiribou Romeo, https://www.inaturalist.org/observations/165196373
- Bénin : Atakora, Kérou, 10.7691797, 2.09539972, Gbiribou Romeo, https://www.inaturalist.org/observations/159903668
- Bénin : Atakora, Kérou, 10.7944634, 1.99422885, https://www.inaturalist.org/observations/198554076
- Bénin : Atakora, Kérou, 10.798035, 2.09518472, Gbiribou Romeo, https://www.inaturalist.org/observations/143710674
- Bénin : Atakora, Kérou, 10.7985264, 2.19932806, https://www.inaturalist.org/observations/193696479
- Bénin : Atakora, Matéri, 10.8112931, 1.13441139, ONG OeBénin, https://www.inaturalist.org/observations/86827870
- Bénin : Atakora, Tanguiéta, 10.8138231, 1.43393806, Kouagoun Noël Idani Gnargo, https://www.inaturalist.org/observations/162778058
- Bénin : Atakora, Tanguiéta, 10.8141914, 1.43303306, Kouagoun Noël Idani Gnargo, https://www.inaturalist.org/observations/162789707
- Bénin : Atakora, Matéri, 10.8170081, 1.13050806, ONG OeBénin, https://www.inaturalist.org/observations/86827903
- Bénin : Atakora, Matéri, 10.8188081, 1.128425, ONG OeBénin, https://www.inaturalist.org/observations/86827862

- Bénin : Atakora, Matéri, 10.8188264, 1.12253306, Kouagoun Noël Idani Gnargo, https://www.inaturalist.org/observations/108673617
- Bénin : Atakora, Matéri, 10.8188631, 1.122525, ONG OeBénin, https://www.inaturalist.org/observations/129702831
- Bénin : Atakora, Matéri, 10.8223214, 1.119715, ONG OeBénin, https://www.inaturalist.org/observations/75642110
- Bénin : Atakora, Matéri, 10.8223264, 1.11971306, ONG OeBénin, https://www.inaturalist.org/observations/75642104
- Bénin : Atakora, Matéri, 10.8223264, 1.11971306, ONG OeBénin, https://www.inaturalist.org/observations/75642105
- Bénin : Atakora, Matéri, 10.82252, 1.119435, ONG OeBénin, https://www.inaturalist.org/observations/73839249
- Bénin : Atakora, Matéri, 10.82252, 1.11939306, ONG OeBénin, https://www.inaturalist.org/observations/75642111
- Bénin : Atakora, Matéri, 10.8225581, 1.11943639, ONG OeBénin, https://www.inaturalist.org/observations/73839247
- Bénin : Atakora, Tanguiéta, 10.8872538, 1.28540039, ONG OeBénin, https://www.inaturalist.org/observations/32952807
- Bénin : Atakora, Matéri, 11.0166014, 0.99894639, https://www.inaturalist.org/observations/173671167
- Bénin : Atakora, Matéri, 11.0173047, 0.987435, ONG OeBénin, https://www.inaturalist.org/observations/86827883
- Bénin : Alibori, Kandi, 11.0841864, 3.01270639, Gbiribou Romeo, https://www.inaturalist.org/observations/161880002
- Bénin : Alibori, Kandi, 11.1179164, 2.884135, https://www.inaturalist.org/observations/212914437
- Bénin : Alibori, Kandi, 11.1179347, 2.88412306, https://www.inaturalist.org/observations/211667006
- Bénin : Alibori, Kandi, 11.1179364, 2.88412306, https://www.inaturalist.org/observations/211667084
- Bénin : Atakora, Tanguiéta, 11.1726283, 1.1315918, ONG OeBénin, https://www.inaturalist.org/observations/3912654
- Bénin : Atakora, Tanguiéta, 11.1726283, 1.1315918, ONG OeBénin, https://www.inaturalist.org/observations/3912664
- Bénin : Atakora, Tanguiéta, 11.1726283, 1.1315918, ONG OeBénin, https://www.inaturalist.org/observations/3912670
- Bénin : Atakora, Tanguiéta, 11.256305, 1.55605972, ONG OeBénin, https://www.inaturalist.org/observations/4526397
- Bénin : Atakora, Tanguiéta, 11.3700214, 1.60274306, ONG OeBénin, https://www.inaturalist.org/observations/49104148
- Bénin : Atakora, Tanguiéta, 11.4204664, 1.763345, ONG OeBénin, https://www.inaturalist.org/observations/4683939
- Bénin : Alibori, Malanville, 11.8322797, 3.39359806, https://www.inaturalist.org/observations/162725949

- Bénin : Alibori, Malanville, 11.9059267, 3.28652167, https://www.inaturalist.org/observations/155121997
- Bénin : Alibori, Karimama, 12.0631281, 3.20272, YEROU Moussa, https://www.inaturalist.org/observations/202087445
- Bénin : Donga, Djougou, 9.66930972, 1.69526139, https://www.inaturalist.org/observations/160724382
- Bénin : Atakora, Tanguiéta, 10.6228485, 1.25540327, AMADOU BAHLEMAN FARID, https://www.inaturalist.org/observations/140080883
- Bénin : Alibori, Karimama, 12.0634164, 3.20289306, https://www.inaturalist.org/observations/204269911
- Bénin : Donga, Bassila, 9.25201639, 1.51126, Zakari-yao Ayalangba, https://www.inaturalist.org/observations/217529063
- Bénin : Donga, Djougou, 9.66098139, 1.70621639, https://www.inaturalist.org/observations/155035854
- Bénin : Donga, Djougou, 9.66304, 1.700335, Hindou Albarka, https://www.inaturalist.org/observations/204633603
- Bénin : Donga, Djougou, 9.666915, 1.69333806, https://www.inaturalist.org/observations/160725756
- Bénin : Donga, Djougou, 9.66945139, 1.69505806, https://www.inaturalist.org/observations/160724297
- Bénin : Donga, Copargo, 9.81024806, 1.55967806, ONG OeBénin, https://www.inaturalist.org/observations/204891914
- Bénin : Atakora, Natitingou, 10.2095814, 1.44712806, Kabirou issaka, https://www.inaturalist.org/observations/205099494
- Bénin : Atakora, Natitingou, 10.2101664, 1.44739806, Kabirou issaka, https://www.inaturalist.org/observations/205099482
- Bénin : Atakora, Natitingou, 10.2103, 1.44736139, Ignace ODE, https://www.inaturalist.org/observations/205091941
- Bénin : Atakora, Natitingou, 10.21074, 1.44646, Boni Moustapha MOUSSA, https://www.inaturalist.org/observations/205069990
- Bénin : Atakora, Natitingou, 10.2165464, 1.43379139, Hermine Taponta, https://www.inaturalist.org/observations/199878788
- Bénin : Atakora, Natitingou, 10.2165464, 1.43379139, moise, https://www.inaturalist.org/observations/205398468
- Bénin : Atakora, Natitingou, 10.2449664, 1.326565, Boni Moustapha MOUSSA, https://www.inaturalist.org/observations/205069956
- Bénin : Atakora, Natitingou, 10.2455331, 1.36801139, Ignace ODE, https://www.inaturalist.org/observations/205091894
- Bénin : Atakora, Natitingou, 10.2628391, 1.3752779, ONG OeBénin, https://www.inaturalist.org/observations/148094514
- Bénin : Atakora, Natitingou, 10.2669981, 1.349825, https://www.inaturalist.org/observations/167233247
- Bénin : Atakora, Natitingou, 10.2669981, 1.349825, Hermine Taponta, https://www.inaturalist.org/observations/197381469

- Bénin : Atakora, Natitingou, 10.2669981, 1.349825, Boni Moustapha MOUSSA, https://www.inaturalist.org/observations/197954715
- Bénin : Atakora, Natitingou, 10.2669981, 1.349825, Hermine Taponta, https://www.inaturalist.org/observations/205379946
- Bénin : Atakora, Natitingou, 10.2669981, 1.349825, Nourou KARIMOU, https://www.inaturalist.org/observations/205395965
- Bénin : Atakora, Natitingou, 10.2935286, 1.38755064, Adrien HEVIEFO, https://www.inaturalist.org/observations/199268446
- Bénin : Atakora, Natitingou, 10.2964172, 1.36493503, Déra ONG, https://www.inaturalist.org/observations/155694843
- Bénin : Atakora, Natitingou, 10.2974588, 1.3818885, https://www.inaturalist.org/observations/193787601
- Bénin : Atakora, Natitingou, 10.339642, 1.39042597, https://www.inaturalist.org/observations/205202987
- Bénin : Atakora, Tanguiéta, 10.5860464, 1.24262306, https://www.inaturalist.org/observations/162740564
- Bénin : Atakora, Tanguiéta, 10.5873814, 1.24151639, GANIOU, https://www.inaturalist.org/observations/209838990
- Bénin : Atakora, Tanguiéta, 10.5972514, 1.29731306, Melchior GAHOU, https://www.inaturalist.org/observations/163034667
- Bénin : Atakora, Tanguiéta, 10.6012164, 1.29553639, Melchior GAHOU, https://www.inaturalist.org/observations/163034659
- Bénin : Atakora, Tanguiéta, 10.6125381, 1.270005, https://www.inaturalist.org/observations/163035456
- Bénin : Atakora, Tanguiéta, 10.6226323, 1.25571977, AMADOU BAHLEMAN FARID, https://www.inaturalist.org/observations/140080878
- Bénin : Atakora, Tanguiéta, 10.6239175, 1.25647575, AMADOU BAHLEMAN FARID, https://www.inaturalist.org/observations/140645550
- Bénin : Atakora, Tanguiéta, 10.6243431, 1.23563639, https://www.inaturalist.org/observations/148983696
- Bénin : Atakora, Tanguiéta, 10.6250197, 1.23513806, Kouagoun Noël Idani Gnargo, https://www.inaturalist.org/observations/214773915
- Bénin : Atakora, Tanguiéta, 10.625225, 1.23489972, Florentin N'dah, https://www.inaturalist.org/observations/198933495
- Bénin : Atakora, Tanguiéta, 10.64467, 1.29239306, Kouagoun Noël Idani Gnargo, https://www.inaturalist.org/observations/162945813
- Bénin : Atakora, Tanguiéta, 10.6464, 1.24703639, Florentin N'dah, https://www.inaturalist.org/observations/214383307
- Bénin : Atakora, Tanguiéta, 10.6473981, 1.24035, Florentin N'dah, https://www.inaturalist.org/observations/213945945
- Bénin : Atakora, Tanguiéta, 10.6474047, 1.24034639, Florentin N'dah, https://www.inaturalist.org/observations/213945943
- Bénin : Atakora, Tanguiéta, 10.6478281, 1.239785, Florentin N'dah, https://www.inaturalist.org/observations/213946453

- Bénin : Atakora, Tanguiéta, 10.6480847, 1.25638139, Kouagoun Noël Idani Gnargo, https://www.inaturalist.org/observations/199572884
- Bénin : Atakora, Tanguiéta, 10.6482097, 1.256365, https://www.inaturalist.org/observations/199894226
- Bénin : Atakora, Tanguiéta, 10.6482847, 1.24099972, https://www.inaturalist.org/observations/215213837
- Bénin : Atakora, Tanguiéta, 10.6484881, 1.25555806, https://www.inaturalist.org/observations/199571170
- Bénin : Atakora, Tanguiéta, 10.6486281, 1.255575, Kouagoun Noël Idani Gnargo, https://www.inaturalist.org/observations/199114510
- Bénin : Atakora, Tanguiéta, 10.6493231, 1.29431972, Kouagoun Noël Idani Gnargo, https://www.inaturalist.org/observations/162858991
- Bénin : Atakora, Tanguiéta, 10.6505314, 1.24723139, Kouagoun Noël Idani Gnargo, https://www.inaturalist.org/observations/214773971
- Bénin : Atakora, Tanguiéta, 10.6507281, 1.24708139, Kouagoun Noël Idani Gnargo, https://www.inaturalist.org/observations/214773961
- Bénin : Atakora, Tanguiéta, 10.6515014, 1.29694306, Kouagoun Noël Idani Gnargo, https://www.inaturalist.org/observations/162859003
- Bénin : Atakora, Tanguiéta, 10.6594781, 1.24724806, KOUAGOU Damien, https://www.inaturalist.org/observations/154602498
- Bénin : Atakora, Tanguiéta, 10.6595581, 1.24944306, Kouagoun Noël Idani Gnargo, https://www.inaturalist.org/observations/214777229
- Bénin : Atakora, Tanguiéta, 10.6611064, 1.249675, Kouagoun Noël Idani Gnargo, https://www.inaturalist.org/observations/214777236
- Bénin : Atakora, Tanguiéta, 10.6799997, 1.31746, Kouagoun Noël Idani Gnargo, https://www.inaturalist.org/observations/162859055
- Bénin : Atakora, Tanguiéta, 10.6915264, 1.34677306, Kouagoun Noël Idani Gnargo, https://www.inaturalist.org/observations/158730546
- Bénin : Atakora, Matéri, 10.7623701, 1.19367823, https://www.inaturalist.org/observations/204885581
- Bénin : Atakora, Kérou, 10.7687281, 2.09519972, https://www.inaturalist.org/observations/197677815
- Bénin : Atakora, Tanguiéta, 10.8050614, 1.43189806, Kouagoun Noël Idani Gnargo, https://www.inaturalist.org/observations/159197622
- Bénin : Atakora, Kérou, 10.8070881, 2.12436, Abdou-Azizou ACAKPO, https://www.inaturalist.org/observations/145386478
- Bénin : Atakora, Matéri, 10.8223047, 1.12013139, https://www.inaturalist.org/observations/109832877
- Bénin : Alibori, Kandi, 11.1178614, 2.884125, https://www.inaturalist.org/observations/200836841
- Bénin : Atakora, Tanguiéta, 11.1726283, 1.1315918, ONG OeBénin, https://www.inaturalist.org/observations/3912668
- Bénin : Alibori, Kandi, 11.250886, 2.65913383, Soufianou ZIME, https://www.inaturalist.org/observations/194645647

- Bénin : Alibori, Banikoara, 11.2897481, 2.42776472, https://www.inaturalist.org/observations/142565602
- Bénin : Alibori, Malanville, 11.7303564, 3.23259472, Taibou Soule, https://www.inaturalist.org/observations/217331517
- Bénin : Alibori, Karimama, 12.0634164, 3.20289139, YEROU Moussa, https://www.inaturalist.org/observations/201552003
- Bénin : Alibori, Karimama, 12.0704447, 3.20275972, YEROU Moussa, https://www.inaturalist.org/observations/217531185
- Bénin : Alibori, Karimama, 12.0705947, 3.20261806, YEROU Moussa, https://www.inaturalist.org/observations/217531133
- Bénin : Alibori, Karimama, 12.0775964, 3.19264639, YEROU Moussa, https://www.inaturalist.org/observations/204936895
- Bénin : Alibori, Karimama, 12.0775964, 3.19264639, YEROU Moussa, https://www.inaturalist.org/observations/210652835
- Bénin : Alibori, Karimama, 12.0775964, 3.19264639, YEROU Moussa, https://www.inaturalist.org/observations/216567304
- Bénin : Mono, Grand-Popo, 6.290695, 1.90503833, Stefaneakame, https://www.inaturalist.org/observations/146343758
- Bénin : Alibori, Karimama, 12.0704114, 3.20268806, YEROU Moussa, https://www.inaturalist.org/observations/217531062
- Bénin : Donga, Bassila, 9.25957806, 1.51194639, Zakari-yao Ayalangba, https://www.inaturalist.org/observations/217579865
- Bénin : Atakora, Tanguiéta, 10.7111014, 1.23479639, Kouagoun Noël Idani Gnargo, https://www.inaturalist.org/observations/163198775
- Bénin : Atakora, Tanguiéta, 10.646495, 1.24714139, Florentin N'dah, https://www.inaturalist.org/observations/214384949
- Bénin : Alibori, Kandi, 11.1178764, 2.88416306, det. *Crocothemis erythraea* par Robert Taylor, https://www.inaturalist.org/observations/202048224
- Bénin : Donga, Bassila, 9.25486139, 1.51111139, Zakari-yao Ayalangba, det. *Crocothemis erythraea* par Robert Taylor, https://www.inaturalist.org/observations/217532585
- Bénin : Atakora, Tanguiéta, 10.5860464, 1.24262306, https://www.inaturalist.org/observations/161015600
- Bénin : Atakora, Tanguiéta, 10.613945, 1.27822306, KOUAGOU Damien, https://www.inaturalist.org/observations/163096249
- Bénin : Atakora, Tanguiéta, 10.6484864, 1.255625, Kouagoun Noël Idani Gnargo, https://www.inaturalist.org/observations/199114257
- Bénin : Atakora, Tanguiéta, 10.7114514, 1.23569972, KOUAGOU Damien, https://www.inaturalist.org/observations/163085345
- Bénin : Alibori, Kandi, 11.1155781, 2.88425472, https://www.inaturalist.org/observations/201065412
- Bénin : Atakora, Tanguiéta, 10.6622164, 1.25142472, det. *Crocothemis erythraea* par Robert Taylor, https://www.inaturalist.org/observations/199558353

- Bénin : Atakora, Tanguiéta, 10.6623647, 1.25176639, det. *Crocothemis erythraea* par Robert Taylor, https://www.inaturalist.org/observations/199558348
- Bénin : Atakora, Tanguiéta, 10.6623814, 1.25187972, Kouagoun Noël Idani Gnargo, det. *Crocothemis erythraea* par Robert Taylor, https://www.inaturalist.org/observations/199549245
- Bénin : Atakora, Tanguiéta, 10.6623947, 1.25185306, Kouagoun Noël Idani Gnargo, det. *Crocothemis erythraea* par Robert Taylor, https://www.inaturalist.org/observations/199549246
- Bénin : Atakora, Tanguiéta, 10.6625464, 1.25200139, https://www.inaturalist.org/observations/199557729
- Bénin : Donga, Bassila, 9.25121306, 1.59300806, det. *Crocothemis erythraea* par Robert Taylor, https://www.inaturalist.org/observations/159800947
- Bénin : Atakora, Natitingou, 10.2453981, 1.368175, Nourou KARIMOU, det. *Crocothemis erythraea* par Robert Taylor, https://www.inaturalist.org/observations/205226771
- Bénin : Atakora, Tanguiéta, 10.6454031, 1.29138472, det. *Crocothemis erythraea* par Robert Taylor, https://www.inaturalist.org/observations/215211906

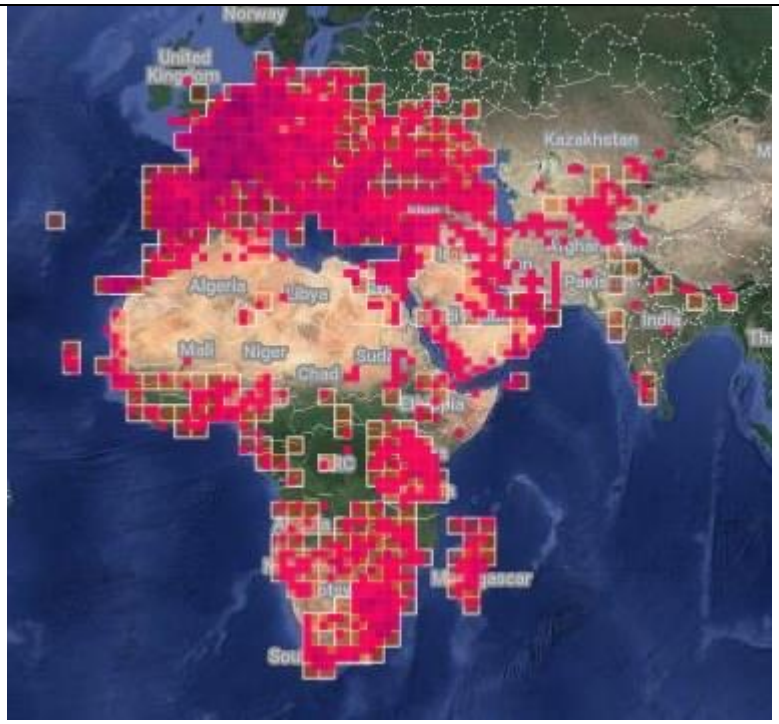

Crocothemis erythraea. Carte de distribution globale (préparée à partir de iNaturalist). Les petits carrés (orange ou bruns) sont les données de iNaturalist, les petits points rouges sont les données de GBIF et les petits points jaunes sont basés sur la page web de ADDO (les localités sont approximatives).

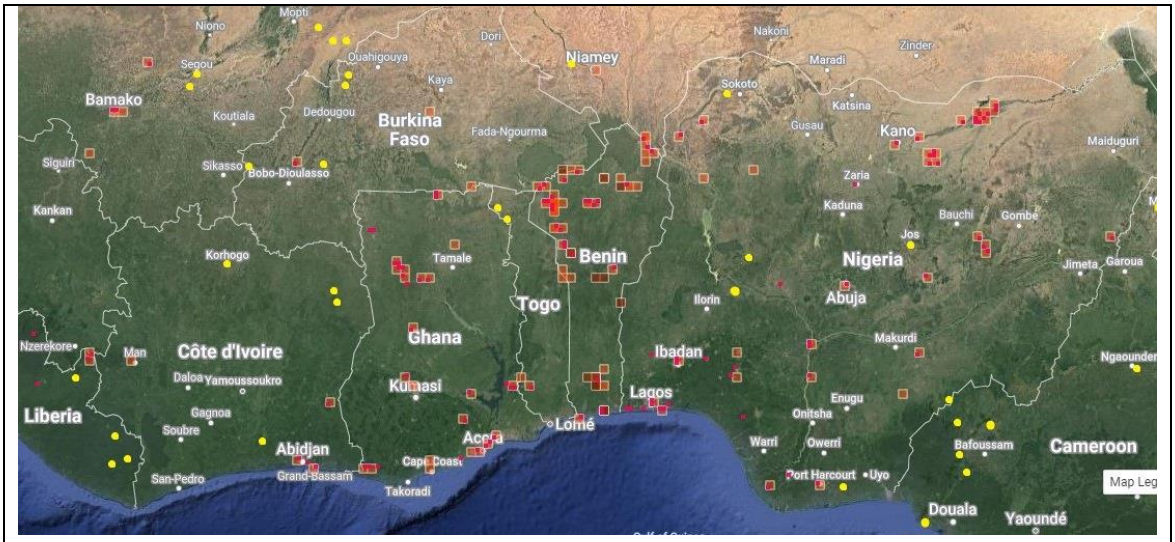

Crocothemis erythraea. Carte de distribution au Bénin (préparée à partir de iNaturalist). Les petits carrés (orange ou bruns) sont les données de iNaturalist, les petits points rouges sont les données de GBIF et les petits points jaunes sont basés sur la page web de ADDO (les localités sont approximatives).



Crocothemis erythraea. Mâle. Kpinkonzoumè.



Crocothemis erythraea. Mâle. Togbin. Det. Robert Taylor.

Crocothemis sanguinolenta (Burmeister, 1839).

Libellula sanguinolenta Burmeister, 1839:859 [Afrique du Sud (Cap)].
=*Libellula ferrugaria* Rambur, 1842 : 82 [Afrique du Sud].
=*Crocothemis erythraea pygmaea* Förster, 1906 : 271 [Localité non définie].
+*Crocothemis sanguinolenta* (Burmeister) ; Fraser, 1951:1083.
+*Crocothemis sanguinolenta* (Burmeister) ; Tchibozo & Dijkstra, 2004:5.

Distribution : Angola ; **Bénin** ; Botswana ; Burkina Faso ; Cameroun ; République Centrafricaine ; Tchad ; Congo (Brazzaville) ; République Démocratique du Congo ; Ethiopie ; Gabon ; Gambie ; Ghana ; Guinée-Bissau ; Kenya ; Liberia ; Malawi ; Mali ; Mozambique ; Namibie ; Nigéria ; République de Guinée ; Afrique du Sud ; Rwanda ; Sao Tomé-et-Principe ; Sierra Leone ; Soudan ; Swaziland ; Tanzanie ; Togo ; Ouganda ; Zambie ; Zimbabwe ; Madagascar.

Matériel:

- Bénin : Chutes de Kota, 10.210, 1.442, 28-I-2008, photographie par Benoît Guillon. https://www.meslibellules.fr/benin/pages_web_benin/crocothemis_erythreae.html
- Bénin (Dahomey) : Atakora : Koussokoingou, alt. 600-700 m, 10.181, 1.203, 13/21-VI-1950 (3 mâles) (Fraser, 1951).
- Bénin (Dahomey) : Atakora : (? Koutineou), 10.797, 1.675, alt. 600 m, 22/25-VI-1950 (2 mâles) (Fraser, 1951).
- Bénin : Atakora, Natitingou, 10.2117014, 1.44675, ong_pepiniere_d_afrique, https://www.inaturalist.org/observations/159632343

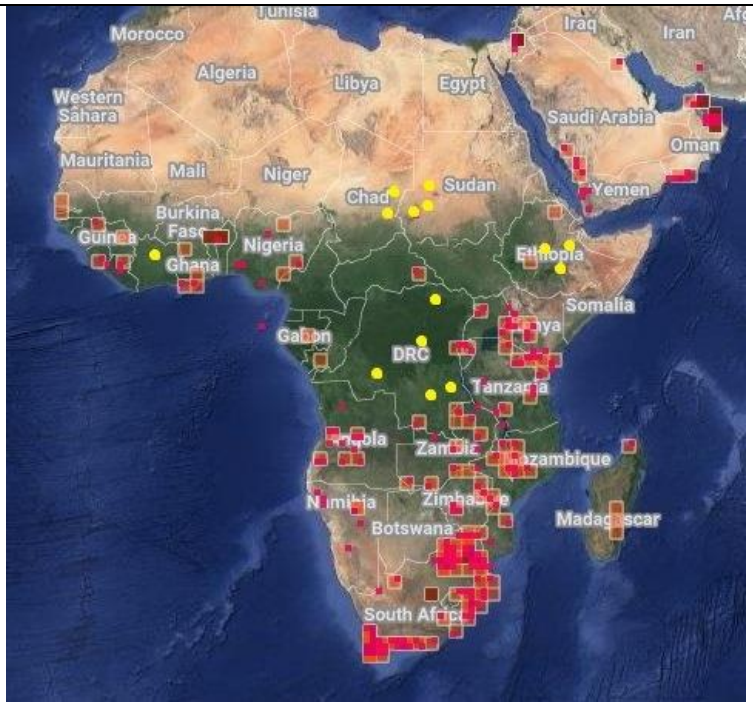

Crocothemis sanguinolenta. Carte de distribution globale (préparée à partir de iNaturalist). Les petits carrés (orange ou bruns) sont les données de iNaturalist, les petits points rouges sont les données de GBIF et les petits points jaunes sont basés sur la page web de ADDO (les localités sont approximatives).

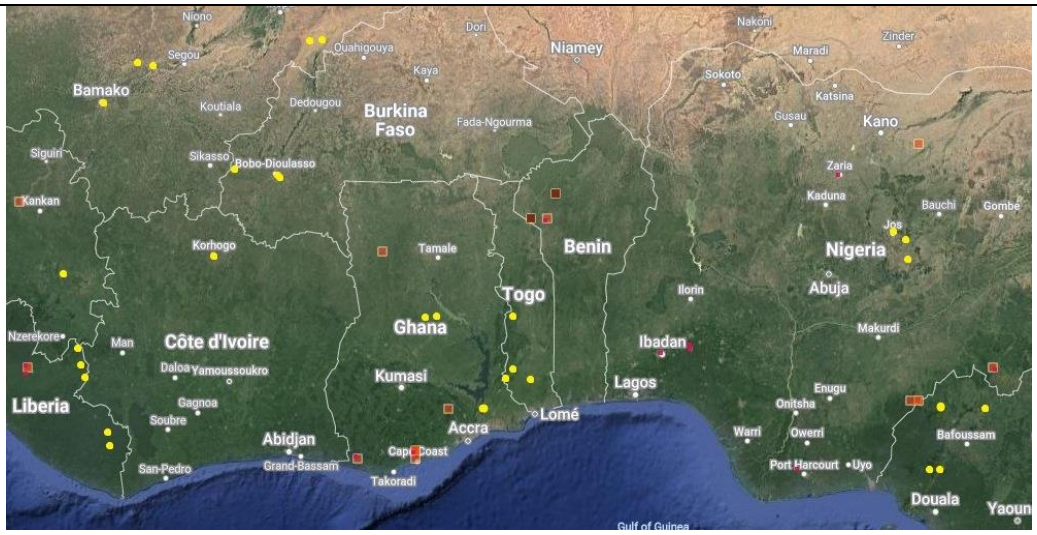

Crocothemis sanguinolenta. Carte de distribution au Bénin (préparée à partir de iNaturalist). Les petits carrés (orange ou bruns) sont les données de iNaturalist, les petits points rouges sont les données de GBIF et les petits points jaunes sont basés sur la page web de ADDO (les localités sont approximatives).



Crocothemis sanguinolenta. Afrique du Sud. © Corné Rautenbach.
https://www.inaturalist.org/observations/211806885



Crocothemis sanguinolenta. Afrique du Sud. © Darragh Woodford.
https://www.inaturalist.org/observations/223960621



Crocothemis sanguinolenta. Femelle et mâle. II-2008. Guinée Conakry. Det. Robert Taylor.

Crocothemis sp.

Matériel:

- Bénin : Atakora, Natitingou, 10.2094414, 1.44707306, Kada S.M. Placide, https://www.inaturalist.org/observations/205102651
- Bénin : Atakora, Natitingou, 10.2213514, 1.38740139, Kabirou issaka, https://www.inaturalist.org/observations/205097279
- Bénin : Atakora, Natitingou, 10.2669981, 1.349825, Ignace ODE, https://www.inaturalist.org/observations/199344593
- Bénin : Atakora, Tanguiéta, 10.5856047, 1.24369639, https://www.inaturalist.org/observations/162705294
- Bénin : Atakora, Tanguiéta, 10.5856047, 1.24369639, https://www.inaturalist.org/observations/162827780
- Bénin : Atakora, Matéri, 10.8126731, 1.12617, Karim Idani, https://www.inaturalist.org/observations/201277220
- Bénin : Atakora, Kérou, 10.8070997, 2.12439972, https://www.inaturalist.org/observations/142458068
- Bénin : Borgou, N'Dali, 9.77872975, 2.28342185, https://www.inaturalist.org/observations/187943224
- Bénin : Borgou, N'Dali, 9.77900378, 2.2828584, https://www.inaturalist.org/observations/188021522
- Bénin : Atakora, Natitingou, 10.3051864, 1.41427139, https://www.inaturalist.org/observations/160590677
- Bénin : Atakora, Matéri, 10.8149331, 1.12528306, Mohamed SAOUPKAI, https://www.inaturalist.org/observations/88373625

Diplacodes deminuta Lieftinck, 1969.

Diplacodes deminuta Lieftinck, 1969:32-35, fig. 5 [Zambie] (nom nouveau pour *exilis* Pinhey).
=*Diplacodes exilis* Pinhey, 1958 (préoccupé par *Diplacodes exilis* Ris, 1911).
=*Diplacodes okavangoensis* Pinhey, 1976 : 5, 579 [Botswana].
+*Diplacodes deminuta* (Lieftinck) ; Romera, 2024 : 10, fig. 20.

Distribution : **Bénin** ; Angola ; Botswana ; République Démocratique du Congo ; Gabon ; Liberia ; Namibie ; Nigéria ; Soudan du Sud ; Tanzanie ; Ouganda ; Zambie.

L'espèce est citée du Liberia et du Nigéria sur la page web de ADDO (http://addo.adu.org.za/index.php?taxon_id=71600), mais pas du Bénin. Sur iNaturalist il n'y a pas d'observations du Liberia ni du Nigéria.

Matériel:

- Bénin : Hlanzoun (Lokoli), forêt marécageuse, 7.049, 2.249, mai à juillet 2021 (Romera, 2024).

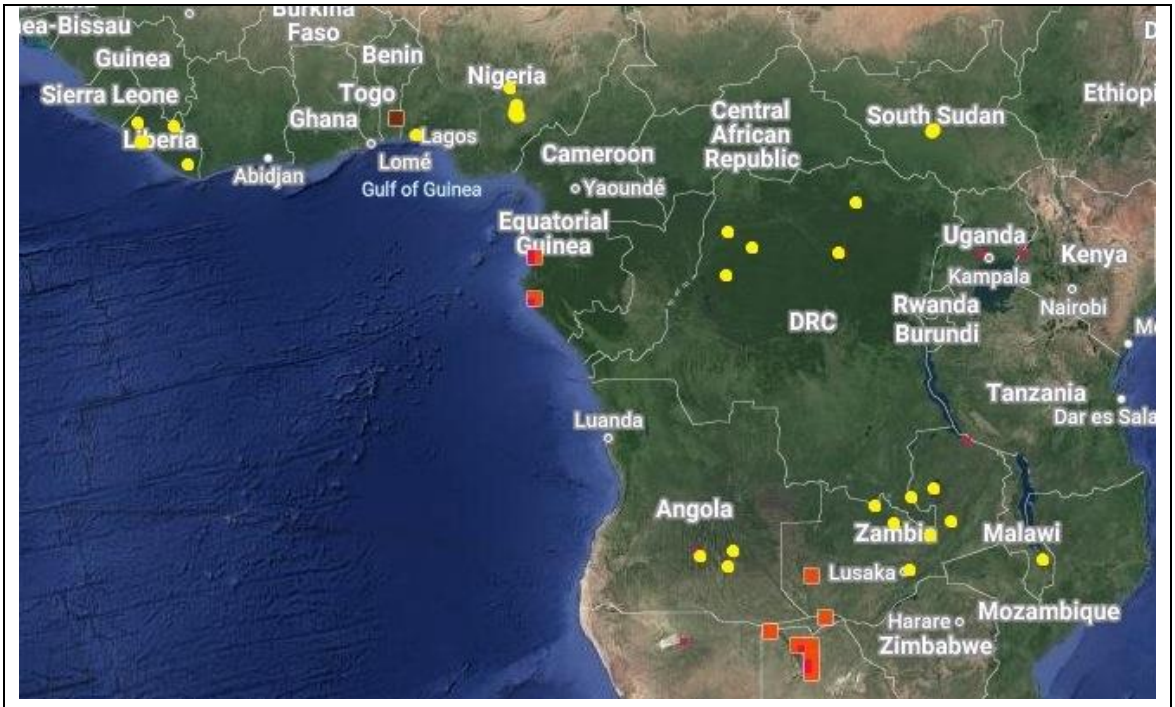

Diplacodes deminuta. Carte de distribution globale (préparée à partir de iNaturalist). Les petits carrés (orange ou bruns) sont les données de iNaturalist, les petits points rouges sont les données de GBIF et les petits points jaunes sont basés sur la page web de ADDO (les localités sont

approximatives).

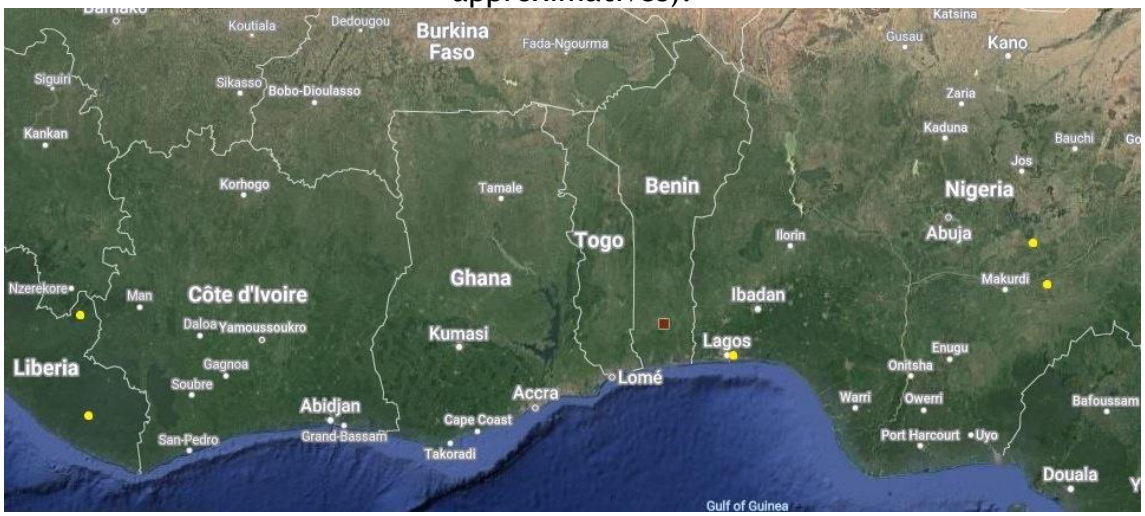

Diplacodes deminuta. Carte de distribution au Bénin (préparée à partir de iNaturalist). Les petits carrés (orange ou bruns) sont les données de iNaturalist, les petits points rouges sont les données de GBIF et les petits points jaunes sont basés sur la page web de ADDO (les localités sont approximatives).



Diplacodes deminuta. Botswana. © Szymon Bzoma. https://www.inaturalist.org/observations/154441541



Diplacodes deminuta. Botswana. © Robert Taylor.
https://www.inaturalist.org/observations/16197543

Diplacodes lefebvrii (Rambur, 1842).

Libellula lefebvrii Rambur, 1842 : 112, 117 [Egypte].
=*Libellula concinna* Rambur, 1842 : 120 [Île Maurice].
=*Libellula flavistyla* Rambur, 1842 : 117 [Sénégal].
=*Libellula parvula* Rambur, 1842 : 116 [Sénégal].
=*Libellula tetra* Rambur, 1842 : 119 [Île Maurice].
=*Libellula morio* Schneider, 1845 : 110 [Asie Mineure].
=*Diplacodes tetra unimacula* Förster, 1906 : 307 [Localité non définie].
=*Diplacodes spinulosa* Navás, 1915 : 32 [Mozambique].
=*Diplacodes lefebvrei* race *limbata* Fraser, 1949 : 36 [Madagascar].
+*Diplacodes lefebvrei* (Rambur) ; Fraser, 1951:1084.
+*Diplacodes lefebvrii* (Rambur) ; Tchibozo & Dijkstra, 2004:5.
+*Diplacodes lefebvrii* (Rambur) ; Lieckweg & Niedringhaus, 2006:76.
+*Diplacodes lefebvrii* (Rambur) ; Romera, 2024 : 11.

Distribution : Algérie ; Angola ; **Bénin** ; Botswana ; Burkina Faso ; Côte d'Ivoire ; Cameroun ; Tchad ; Congo (Brazzaville) ; République Démocratique du Congo ; Egypte ; Guinée Equatoriale ; Ethiopie ; Gabon ; Gambie ; Ghana ; Guinée-Bissau ; Kenya ; Liberia ; Libye ; Malawi ; Mali ; Mauritanie ; Maroc ; Mozambique ; Namibie ; Niger ; Nigéria ; République de Guinée ; Afrique du Sud ; Rwanda ; Sao Tomé-et-Principe ; Sénégal ; Sierra Leone ; Socotra (Yémen) ; Somalie ; Soudan du Sud ; Soudan ; Swaziland ; Tanzanie ; Togo ; Tunisie ; Ouganda ; Zambie ; Zimbabwe. Madagascar, Île Maurice, Île de la Réunion ; Asie Mineure jusqu'en Inde.

Matériel :

- Bénin : Alibori : Kandi district, 11.15, 2.783333, 27-VIII-1980, U. Bröring & R. Niedringhaus, det. *Diplacodes lefebvrii* (Lieckweg & Niedringhaus, 2006).
- Bénin (Dahomey) : Donga : Bassila, 9.28281472, 1.57093639, 26-VI / 3-VII-1950 (1 mâle) (Fraser, 1951).
- Bénin : Ouèssè district, Toui-VAP, alt. 306 m, 8.72351, 2.66288, 4/5-XI-2001, col. Séverin L. Tchibozo, det. Diplacodes lefebvrii (1 mâle, RMNH Naturalis Biodiversity Center, Leiden, The Netherlands).
- Bénin : Forêt communautaire de Badjamè, alt. 121 m, 6.9426, 1.6732, 24-VIII-2008, col. Séverin L. Tchibozo (1 mâle)
- Bénin : Hlanzoun (Lokoli), forêt marécageuse, 7.049, 2.249, mai à juillet 2021 (Romera, 2024).
- Bénin : Zogbodomey district, Lama, 6.966667, 2.133333, 17-V-2002, Séverin L. Tchibozo & E.F. Thomassen, det. *Diplacodes lefebvrii*.
- Bénin : Forêt de la Lama, alt. 60 m, 6°55 - 65'N, 2°04-12'E, 9-VII-2002, col. Séverin L. Tchibozo, det. *Diplacodes lefebvrii* (1 femelle, RMNH Naturalis Biodiversity Center, Leiden, The Netherlands).

- Bénin (Dahomey) : Ouémé : Porto-Novo, 6.466667, 2.616667, 4/12-V-1950 (1 mâle) (Fraser, 1951).
- Bénin : Cotonou district, Cotonou, brackish pool, 6.35, 2.433333, 13-III-1982, U. Bröring & R. Niedringhaus, det. *Diplacodes lefebvrii*.
- Bénin : Littoral, Cotonou, 6.346745, 2.38423667, Stefaneakame, https://www.inaturalist.org/observations/193952125
- Bénin : Zou, Zogbodomey, 7.00613667, 2.28674833, Vincent Romera, https://www.inaturalist.org/observations/86192899
- Bénin : Zou, Zogbodomey, 7.03351167, 2.23128167, Vincent Romera, https://www.inaturalist.org/observations/84686438
- Bénin : Zou, Zogbodomey, 7.06343667, 2.23462833, Vincent Romera, https://www.inaturalist.org/observations/87378625
- Bénin : Zou, Zogbodomey, 7.06349254, 2.23461462, Vincent Romera, https://www.inaturalist.org/observations/87378628
- Bénin : Atakora, Tanguiéta, 10.6508431, 1.24679639, Kouagoun Noël Idani Gnargo, https://www.inaturalist.org/observations/214775029
- Bénin : Atakora, Tanguiéta, 10.6614681, 1.29929972, Kouagoun Noël Idani Gnargo, https://www.inaturalist.org/observations/160507301
- Bénin : Atakora, Tanguiéta, 10.6244164, 1.23499639, Florentin N'dah, https://www.inaturalist.org/observations/213941919
- Bénin : Atakora, Tanguiéta, 10.6598364, 1.303705, Kouagoun Noël Idani Gnargo, https://www.inaturalist.org/observations/162774758
- Bénin : Atakora, Tanguiéta, 10.6792897, 1.31709139, Kouagoun Noël Idani Gnargo, https://www.inaturalist.org/observations/160575480
- Bénin : Atakora, Natitingou, 10.2485364, 1.36370972, https://www.inaturalist.org/observations/159127462

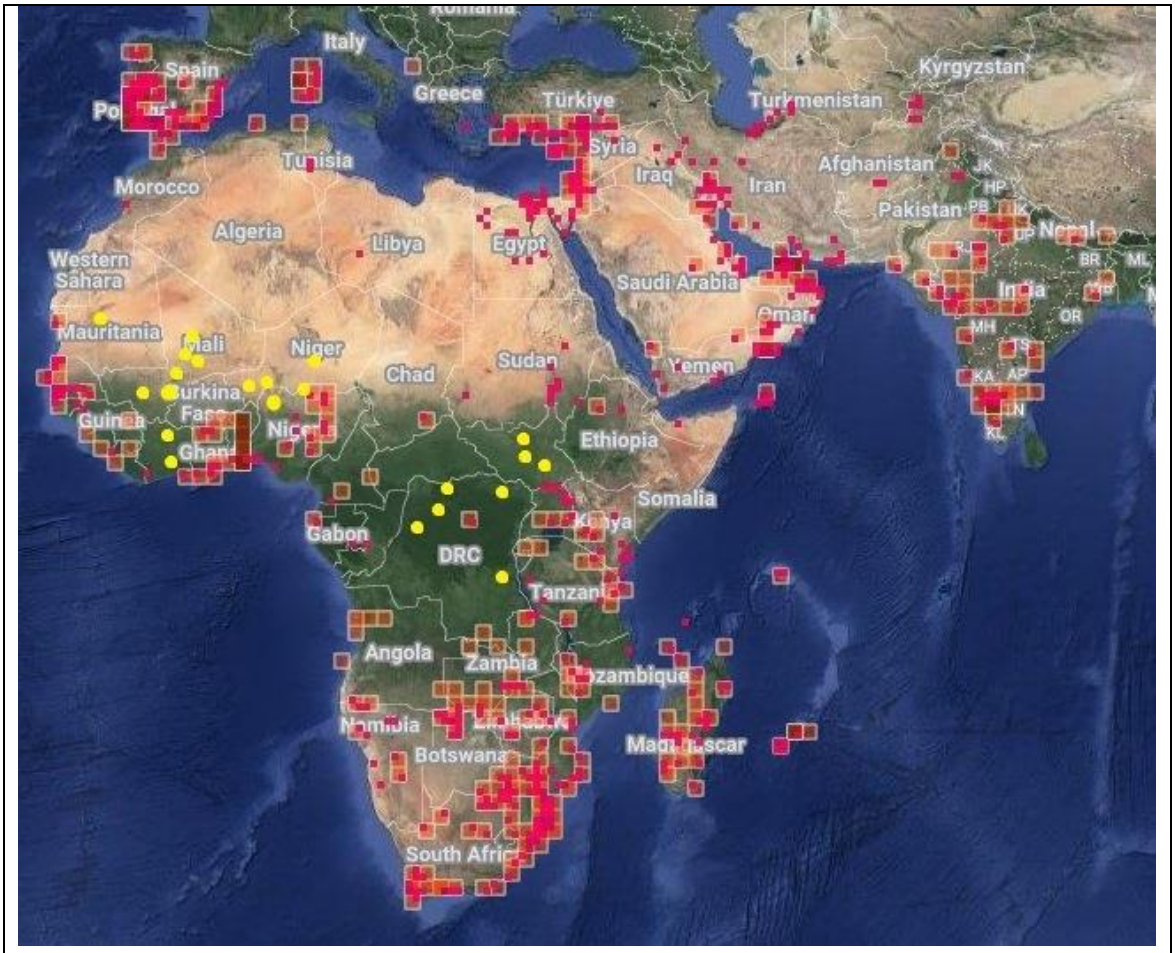

Diplacodes lefebvrii. Carte de distribution globale (préparée à partir de iNaturalist). Les petits carrés (orange ou bruns) sont les données de iNaturalist, les petits points rouges sont les données de GBIF et les petits points jaunes sont basés sur la page web de ADDO (les localités sont approximatives).

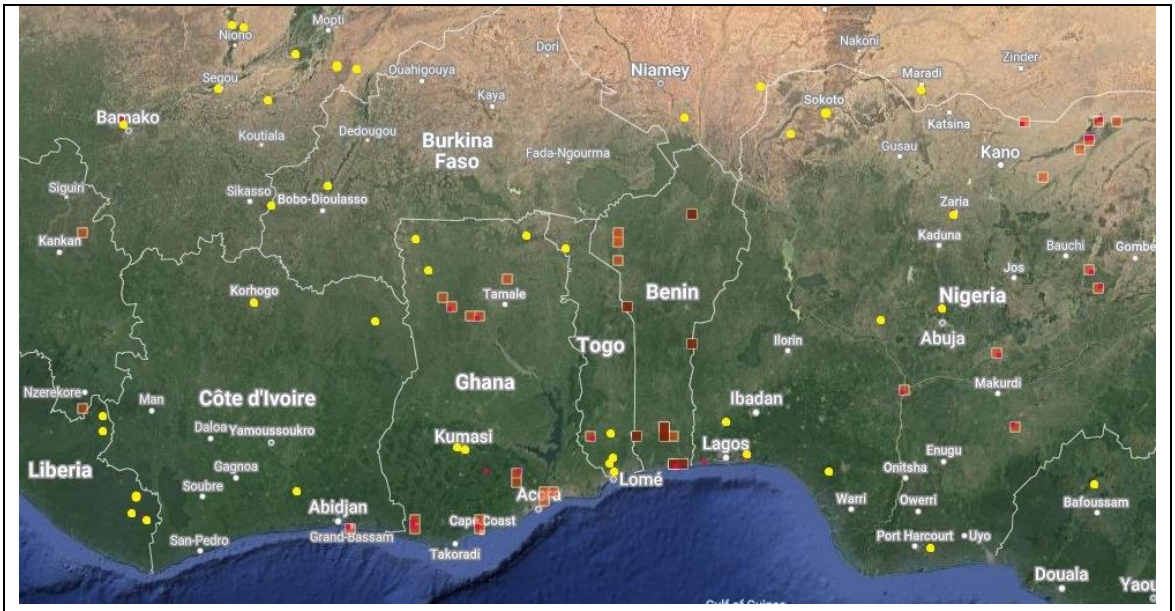

Diplacodes lefebvrii. Carte de distribution au Bénin (préparée à partir de iNaturalist). Les petits carrés (orange ou bruns) sont les données de iNaturalist, les petits points rouges sont les données de GBIF et les petits points jaunes sont basés sur la page web de ADDO (les localités sont approximatives).



Diplacodes lefebvrii. Mâle. Badjamè.

Diplacodes luminans (Karsch, 1893).

Sympetrum luminans Karsch, 1893:22 [Togo].
=*Philonomon erlangeri* Förster, 1906 : 310 [Ethiopie].
+*Philonomon luminans* (Karsch) ; Tchibozo & Dijkstra, 2004:5.
+*Diplacodes luminans* (Karsch) ; Romera, 2024 : 11.

Distribution : Angola ; **Bénin** ; Botswana ; Côte d'Ivoire ; Cameroun ; Tchad ; Congo (Brazzaville) ; République Démocratique du Congo ; Guinée Equatoriale ; Ethiopie ; Gabon ; Gambie ; Ghana ; Guinée-Bissau ; Kenya ; Liberia ; Malawi ; Mali ; Mozambique ; Namibie ; Nigéria ; Afrique du Sud ; Rwanda ; Sierra Leone ; Somalie ; Tanzanie ; Togo ; Ouganda ; Zambie ; Zimbabwe.

Matériel :

- Bénin : Ouèssè district, Toui-VAP, alt. 306 m, 8.72351, 2.66288, 4-XI-2001, col. Séverin L. Tchibozo, det. *Diplacodes luminans* (1 mâle, 1 femelle, RMNH Naturalis Biodiversity Center, Leiden, The Netherlands).
- Bénin : Hlanzoun (Lokoli), forêt marécageuse, 7.049, 2.249, mai à juillet 2021 (Romera, 2024).
- Bénin : Akassato, alt. 13 m, 6.51173, 2.36022, 8-XII-2016, col. Séverin L. Tchibozo (1 mâle, photo de terrain sans récolte).
- Bénin : Tokpa-Aïzo, alt. 4 m, 6.36043, 1.81719, 8-XII-2016, col. Séverin L. Tchibozo (1 mâle, photo de terrain sans récolte).
- Bénin : Togbin, alt. 3 m, 6.34968, 2.32096, 14-X-2020, col. Séverin L. Tchibozo (1 mâle, photo de terrain sans récolte).
- Bénin : Atlantique, Abomey-Calavi, 6.50274275, 2.34840989, Gabriel Michel MONTEIRO, https://www.inaturalist.org/observations/65809339
- Bénin : Zou, Zogbodomey, 7.03351833, 2.23137, Vincent Romera, https://www.inaturalist.org/observations/84678134
- Bénin : Atakora, Matéri, 10.8221347, 1.11980806, AMADOU BAHLEMAN FARID, https://www.inaturalist.org/observations/95369849
- Bénin : Atakora, Kérou, 11.3665753, 1.9276299, ONG OeBénin, https://www.inaturalist.org/observations/48314455
- Bénin : Borgou, N'Dali, 9.740952, 2.53181328, https://www.inaturalist.org/observations/186519702

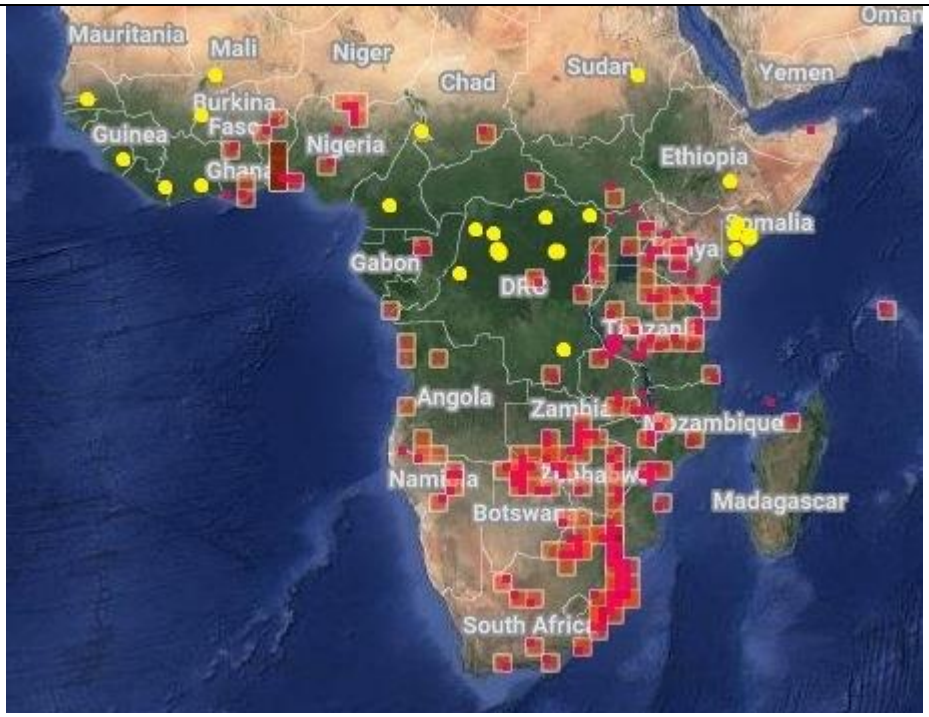

Diplacodes luminans. Carte de distribution globale (préparée à partir de iNaturalist). Les petits carrés (orange ou bruns) sont les données de iNaturalist, les petits points rouges sont les données de GBIF et les petits points jaunes sont basés sur la page web de ADDO (les localités sont approximatives).

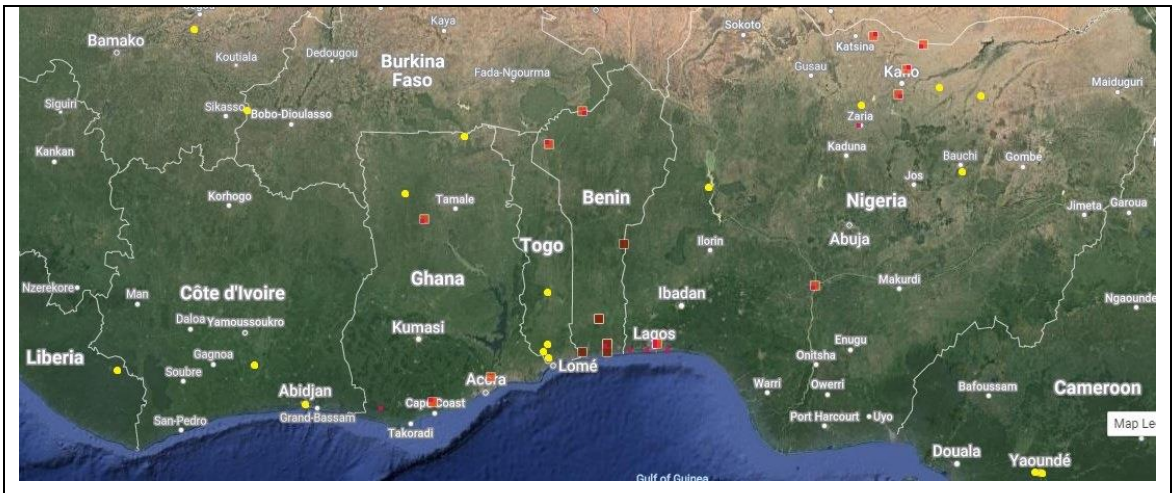

Diplacodes luminans. Carte de distribution au Bénin (préparée à partir de iNaturalist). Les petits carrés (orange ou bruns) sont les données de iNaturalist, les petits points rouges sont les données de GBIF et les petits points jaunes sont basés sur la page web de ADDO (les localités sont approximatives).



Diplacodes luminans. Mâle. 14-X-2020. Togbin.

Hadrothemis camarensis (Kirby, 1889).

Orthetrum camarense Kirby, 1889 : 298 [Cameroun].

Distribution : **Bénin (nouveau)** ; Angola ; Côte d'Ivoire ; Cameroun ; République Centrafricaine ; Congo (Brazzaville) ; République Démocratique du Congo ; Guinée Equatoriale ; Gabon ; Ghana ; Kenya ; Liberia ; Nigéria ; République de Guinée ; Sierra Leone ; Ouganda ; Zambie.

La page web de ADDO (http://addo.adu.org.za/index.php?taxon_id=72600) ne signale pas cette espèce du Bénin mais l'espèce est présente dans des pays voisins. Le recensement de cette espèce pour la faune du Bénin est basé sur le spécimen cité par G. Goergen sur GBIF.

Matériel:

- Bénin : Cotonou, 15-X-1990, col. Dr. G. Goergen (1 femelle) [Natural History Museum, London ; ex base de données GBIF]



Hadrothemis camarensis. Carte de distribution globale (préparée à partir de iNaturalist). Les petits carrés (orange ou bruns) sont les données de iNaturalist, les petits points rouges sont les données de GBIF et les petits points jaunes sont basés sur la page web de ADDO (les localités sont approximatives).

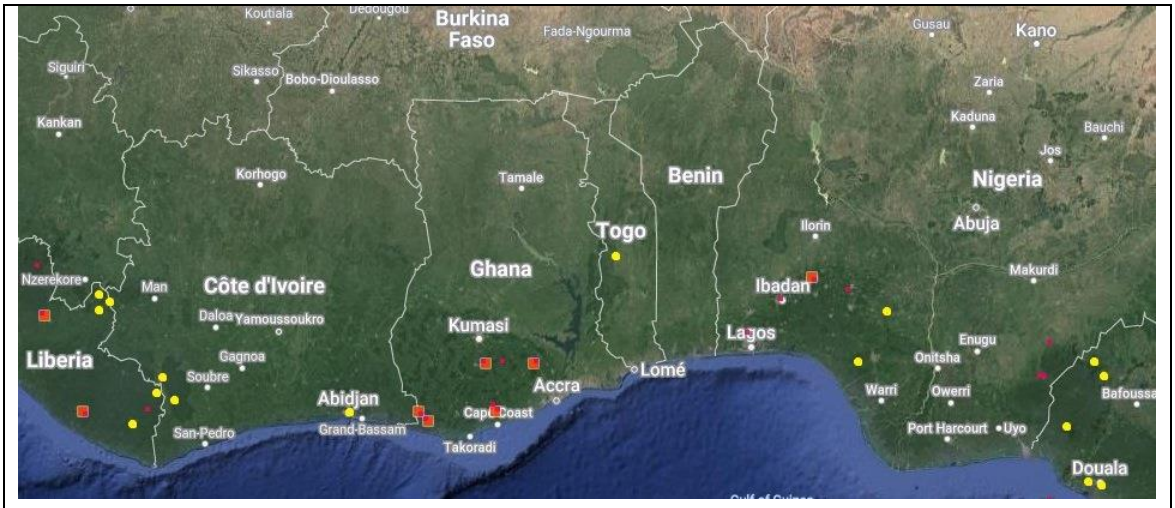

Hadrothemis camarensis. Carte de distribution au Bénin (préparée à partir de iNaturalist). Les petits carrés (orange ou bruns) sont les données de iNaturalist, les petits points rouges sont les données de GBIF et les petits points jaunes sont basés sur la page web de ADDO (les localités sont approximatives).



Hadrothemis camarensis. Cameroun. © Tonya Tromblee. https://www.inaturalist.org/observations/210038947



Hadrothemis camarensis. Ghana. © David Bree.
https://www.inaturalist.org/observations/164259769

Hadrothemis infesta (Karsch, 1891).

Archiclops infestus Karsch, 1891 : 79 [Cameroun].
+*Hadrothemis infesta* (Karsch) ; Fraser, 1951:1080.
+*Hadrothemis infesta* (Karsch) ; Legrand, 2003:283.
+*Hadrothemis infesta* (Karsch) ; Tchibozo & Dijkstra, 2004:5.

Distribution : **Bénin** ; Côte d'Ivoire ; Cameroun ; République Centrafricaine ; Congo (Brazzaville) ; République Démocratique du Congo ; Guinée Equatoriale ; Gabon ; Ghana ; Liberia ; Nigéria ; République de Guinée ; Sierra Leone ; Ouganda.

Matériel:

- Bénin (Dahomey) : Donga : Bassila, 9.28281472, 1.57093639, 26-VI / 3-VII-1950 (3 mâles, 3 femelles) (Fraser, 1951).

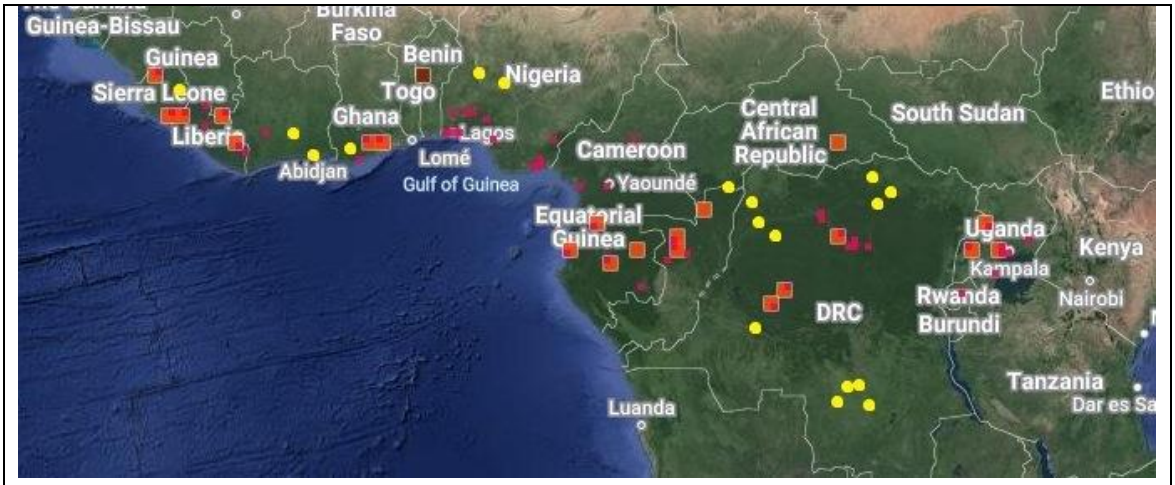

Hadrothemis infesta. Carte de distribution globale (préparée à partir de iNaturalist). Les petits carrés (orange ou bruns) sont les données de iNaturalist, les petits points rouges sont les données de GBIF et les petits points jaunes sont basés sur la page web de ADDO (les localités sont approximatives).

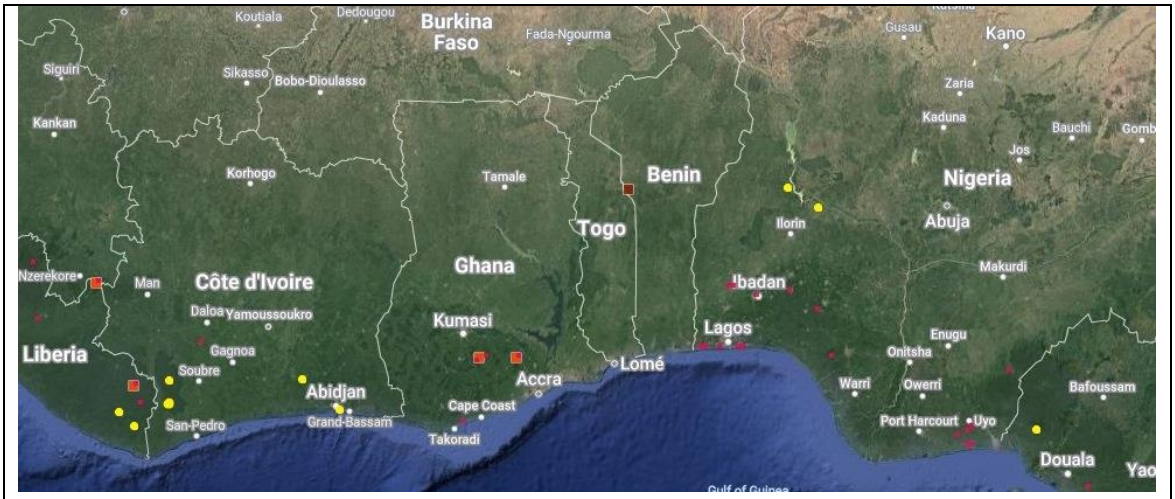

Hadrothemis infesta. Carte de distribution au Bénin (préparée à partir de iNaturalist). Les petits carrés (orange ou bruns) sont les données de iNaturalist, les petits points rouges sont les données de GBIF et les petits points jaunes sont basés sur la page web de ADDO (les localités sont approximatives).



Hadrothemis infesta. Ghana. © Attila Steiner.
https://www.inaturalist.org/observations/101561825



Hadrothemis infesta. Ouganda. © Ken Behrens.
https://www.inaturalist.org/observations/184322430



Hadrothemis infesta. Ghana. © Darrell Parsons.
https://www.inaturalist.org/observations/198697521

Hadrothemis versuta Karsch, 1891.

Hadrothemis versuta Karsch, 1891 : 61 [Cameroun].
+*Hadrothemis versuta* Karsch ; Legrand, 2003 : 283.

Distribution : **Bénin** ; Cameroun ; République Centrafricaine ; Congo (Brazzaville) ; République Démocratique du Congo ; Côte d'Ivoire, Gabon ; Liberia ; Nigéria ; République de Guinée ; Sierra Leone ; Rwanda ; Ouganda ; Zambie.

Matériel:

- Le Bénin est cité par Legrand (2003) sans localité précise.



Hadrothemis versuta. Carte de distribution globale (préparée à partir de iNaturalist). Les petits carrés (orange ou bruns) sont les données de iNaturalist, les petits points rouges sont les données de GBIF et les petits points jaunes sont basés sur la page web de ADDO (les localités sont approximatives).



Hadrothemis versuta. Carte de distribution au Bénin (préparée à partir de iNaturalist). Les petits carrés (orange ou bruns) sont les données de iNaturalist, les petits points rouges sont les données de GBIF et les petits points jaunes sont basés sur la page web de ADDO (les localités sont approximatives).



Hadrothemis versuta. Congo (Brazzaville). © Gwili Gibbon. https://www.inaturalist.org/observations/198905284

Hadrothemis.

Note : en plus des deux espèces citées dans le catalogue, pourraient aussi se trouver au Bénin *Hadrothemis coacta* (Karsch, 1891) et *Hadrothemis defecta* (Karsch, 1891).

Hemistigma albipunctum (Rambur, 1842).

Libellula albipuncta Rambur, 1842:93 [Sénégal].
=*Hemistigma diffinis* Selys, 1877 : 17 [Sénégal].
=*Hemistigma unilineatus* Martin, 1908 : 656-657 [Guinée-Bissau].
+*Hemistigma albipunctum* (Rambur) ; Fraser, 1951:1082-1083.
=*Hemistigma neurothemoides* Fraser, 1954 : 257-258 [République Démocratique du Congo].
+*Hemistigma albipunctum* (Rambur) ; Tchibozo & Dijkstra, 2004:5.
+*Hemistigma albipunctum* (Rambur) ; Lieckweg & Niedringhaus, 2006:78.
+*Hemistigma albipunctum* (Rambur) ; Romera, 2024 : 11.

Distribution : Angola ; **Bénin** ; Botswana ; Burkina Faso ; Côte d'Ivoire ; Cameroun ; République Centrafricaine ; Tchad ; République Démocratique du Congo ; Guinée Equatoriale ; Ethiopie ; Gabon ; Gambie ; Ghana ; Guinée-Bissau ; Kenya ; Liberia ; Malawi ; Mali ; Mozambique ; Namibie ; République de Guinée ; Afrique du Sud ; Rwanda ; Sierra Leone ; Soudan du Sud ; Tanzanie ; Togo ; Ouganda ; Zambie ; Zimbabwe.

Matériel :

- Bénin : Banikoara district, Goumori, alt. 304 m, 11.18412, 2.29571, 10-VII-2001, col. Séverin L. Tchibozo, det. *Hemistigma albipunctum* (2 femelles, RMNH Naturalis Biodiversity Center, Leiden, The Netherlands).
- Bénin : Alibori : Kandi district, 11.15, 2.783333, 27-VIII-1980, U. Bröring & R. Niedringhaus, det. *Hemistigma albipunctum*.
- Bénin (Dahomey) : Donga : Bassila, 9.28281472, 1.57093639, 26-VI / 3-VII-1950 (1 femelle) (Fraser, 1951).
- Bénin (Dahomey) : Plateau : Kétou, 7.3578 N, 2.6008 E, 10-V-1950 (1 mâle) (Fraser, 1951).
- Bénin (Dahomey) : Zaguanado, 7.211, 2.341, 13-V-1950 (1 femelle) (Fraser, 1951).
- Bénin : Sous-préfecture de Sakété, Aguidi, 6.75, 2.683333, 20-XII-2000, E.F. Thomassen, det. *Hemistigma albipunctum* (1 mâle, RMNH Naturalis Biodiversity Center, Leiden, The Netherlands).
- Bénin : Hlanzoun (Lokoli), forêt marécageuse, 7.049, 2.249, mai à juillet 2021 (Romera, 2024).
- Bénin : So-Ava, 6.483333, 2.4, col. E.F. Thomassen, det. *Hemistigma albipunctum* (1 mâle, RMNH Naturalis Biodiversity Center, Leiden, The Netherlands).
- Bénin (Dahomey) : Abomey, 7.1855, 1.998, 6/7 et 13/19-V-1950 (3 mâles, 1 femelle) (Fraser, 1951).
- Bénin : Abomey-Calavi district, Godomey, 6.38812, 2.35234, 9-I-2003, Séverin L. Tchibozo, det. *Hemistigma albipunctum*.

- Bénin : Godomey, 6.38812, 2.35234, 28-XII-2003, col. Séverin L. Tchibozo, det. *Hemistigma albipunctum* (1 femelle, RMNH Naturalis Biodiversity Center, Leiden, The Netherlands).
- Bénin : Cotonou district, 5 km W. Cotonou, brackish pool, 6.35, 2.433333, 13-III-1982, U. Bröring & R. Niedringhaus, det. *Hemistigma albipunctum* (9 mâles, 10 femelles (Lieckweg & Niedringhaus, 2006).
- Bénin : Cotonou, IITA, 6.4185, 2.3270, alt. 5 m, 5-VI-2007, record by Dr. F. Koch, submitted by M. Hartmann, Berlin, Dr. Frank Koch, det. *Hemistigma albipunctata* (Rambur) (1 femelle, Museum Humboldt Universität Berlin, Germany).
- Bénin : Cotonou, Bénin Marina Hotel grounds, 6.3591, 2.4371, alt. 3 m, 20-II-2011, photographie par Guy Manners, det. *Hemistigma albipunctum* (1 femelle).
- Bénin : Cotonou, Marina Hotel grounds, 6.3591, 2.4371, 1-V-2012, observation, submitted as addition 2014 by KD Dijkstra, Guy Manners, det. *Hemistigma albipunctum* (1 ex.).
- Bénin : Cotonou, Marina Hotel grounds, 6.3591, 2.4371, 8-II-2013, observation, submitted as addition 2014 by KD Dijkstra, Guy Manners, det. *Hemistigma albipunctum* (1 femelle).
- Bénin : Togbin, alt. 3 m, 6.34968, 2.32096, 19-XI-2020, col. Séverin L. Tchibozo (1 mâle, photo de terrain sans récolte).
- Bénin : Mono, Grand-Popo, 6.27995833, 1.830745, Stefaneakame, https://www.inaturalist.org/observations/146267544
- Bénin : Zou, Zogbodomey, 7.06351, 2.23457167, Vincent Romera, https://www.inaturalist.org/observations/87378622
- Bénin : Zou, Zogbodomey, 7.06692243, 2.23371123, Vincent Romera, https://www.inaturalist.org/observations/79571045
- Bénin : Atakora, Natitingou, 10.2635731, 1.35447139, Abdou-Azizou ACAKPO, https://www.inaturalist.org/observations/145353220
- Bénin : Atakora, Natitingou, 10.2669981, 1.349825, https://www.inaturalist.org/observations/167169385
- Bénin : Atakora, Kérou, 10.7284381, 2.12941139, Soufianou ZIME, https://www.inaturalist.org/observations/194099586

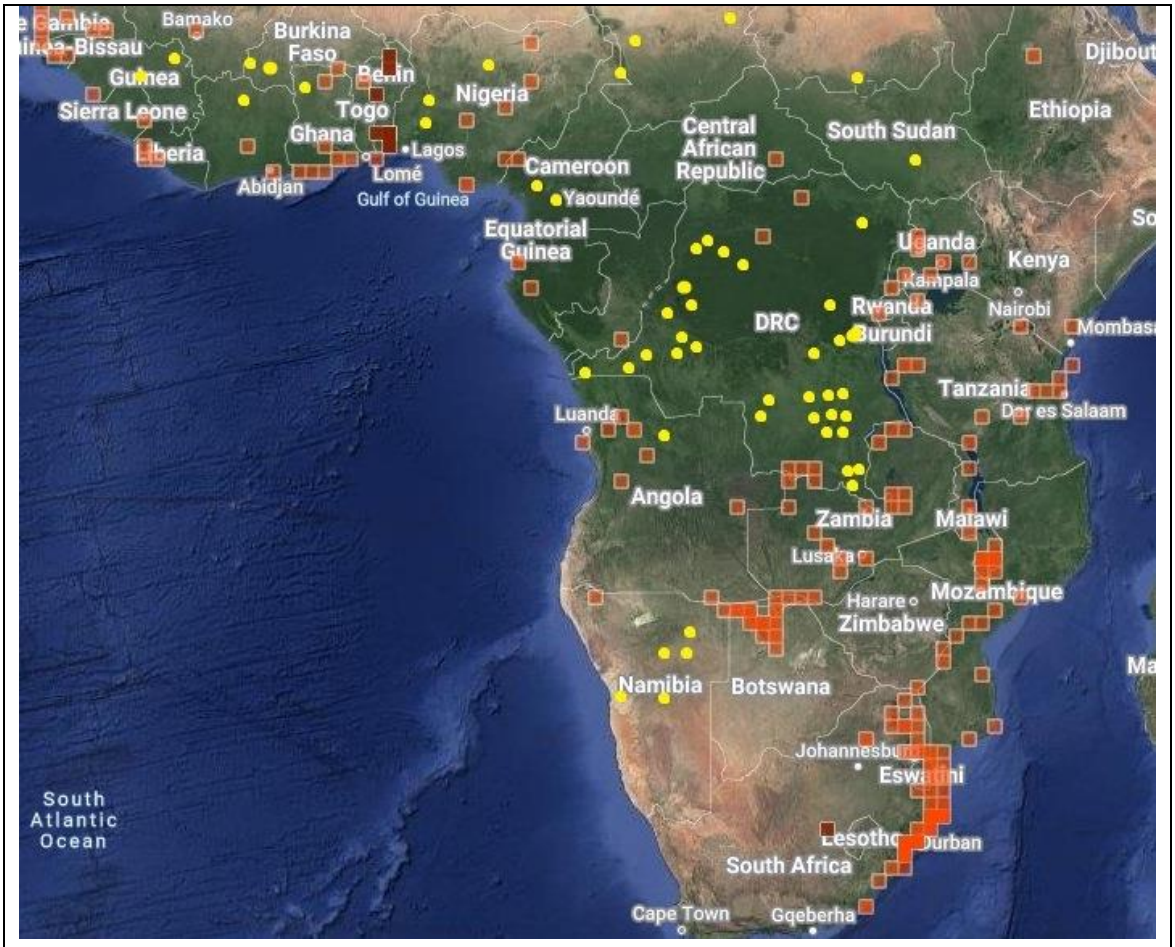

Hemistigma albipunctum. Carte de distribution globale (préparée à partir de iNaturalist). Les petits carrés (orange ou bruns) sont les données de iNaturalist, les petits points rouges sont les données de GBIF et les petits points jaunes sont basés sur la page web de ADDO (les localités sont approximatives).

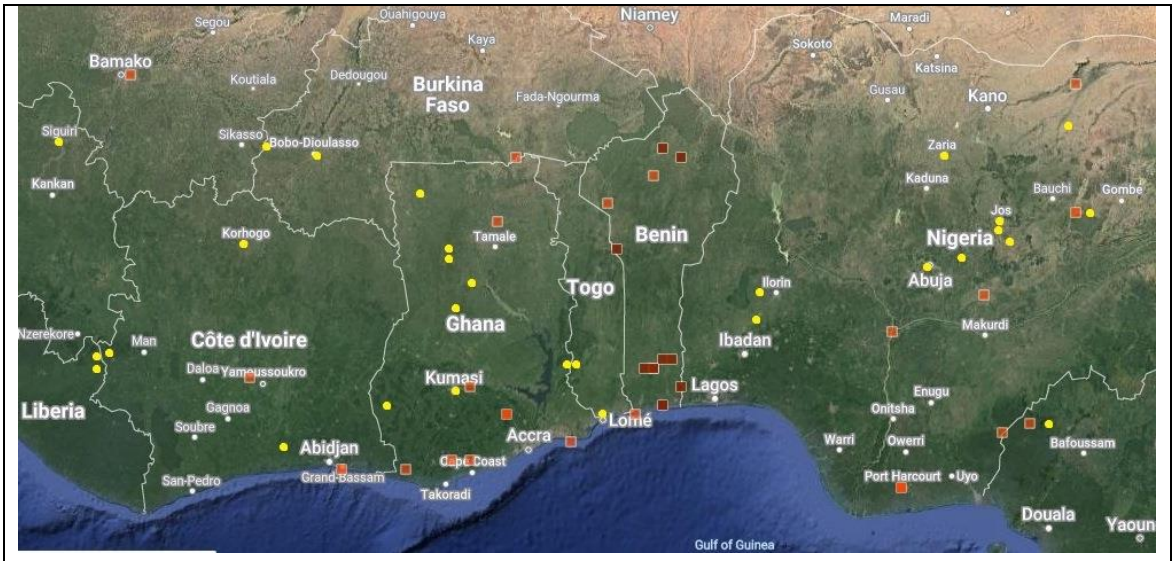

Hemistigma albipunctum. Carte de distribution au Bénin (préparée à partir de iNaturalist). Les petits carrés (orange ou bruns) sont les données de iNaturalist, les petits points rouges sont les données de GBIF et les petits points jaunes sont basés sur la page web de ADDO (les localités sont approximatives).



Hemistigma albipunctum. Mâle. 19-XI-2020, Togbin.



Hemistigma albipunctum. Femelle. Guinée Conakry.

[*Neodythemis afra* (Ris, 1909)]

Micromacromia afra Ris, 1909 : 75-76, figs. 42-43 [Cameroun, Nigéria (Old Calabar)].
=*Neodythemis africana* Fraser, 1954 : 257 [République Démocratique du Congo (Bambesa)].
=*Neodythemis gorillae* Pinhey, 1961 : 267-268, fig.5(2) [Cameroun (Nta Ali = Gorilla Mountain)].

Distribution : Angola ; Cameroun ; République Centrafricaine ; Congo (Brazzaville) ; République Démocratique du Congo ; Gabon ; Nigéria ; Ouganda.

Le spécimen qui se rapporte à cette espèce semble être la localité marquée en rouge sur la carte de la page web de ADDO. La distribution semble plus à l'est, du Nigéria vers le Cameroun et l'Ouganda. Cette espèce est très semblable à *Neodythemis klingi*.

Matériel :

- Bénin : Niaouli (Res. Station), 30 km N Cotonou, 6.716667, 2.11666, alt. 105 m, 10-VI-2007, collection record by Dr. F. Koch, submitted by M. Hartmann, Berlin, Dr. Frank Koch, det. *Micromacromia afra* Ris (1 mâle, 1 femelle, Museum Humboldt Universität Berlin, Germany).



Neodythemis afra. Carte de distribution globale (préparée à partir de iNaturalist). Les petits carrés (orange ou bruns) sont les données de iNaturalist, les petits points rouges sont les données de GBIF et les petits points jaunes sont basés sur la page web de ADDO (les localités sont approximatives).



Neodythemis afra. Carte de distribution au Bénin (préparée à partir de iNaturalist). Les petits carrés (orange ou bruns) sont les données de iNaturalist, les petits points rouges sont les données de GBIF et les petits points jaunes sont basés sur la page web de ADDO (les localités sont approximatives).



Neodythemis afra. © Nico Meziere.



Neodythemis afra. © Nico Meziere.

Neodythemis klingi (Karsch, 1890).

Allorhizucha klingi Karsch, 1890 : 390 [Cameroun].
=*Pseudophlebia occidentalis* (Selys) Martin, 1908 : 651-652 [Congo].
+*Allorhizucha klingi* Karsch ; Fraser, 1951:1080.
+*Allorhizucha klingi* Karsch ; Legrand, 2003:277-278.
+*Allorhizucha klingi* Karsch ; Tchibozo & Dijkstra, 2004:4.

Distribution : Angola ; **Bénin** ; Bioko (Fernando Po), Côte d'Ivoire ; Cameroun ; République Centrafricaine ; Congo (Brazzaville) ; République Démocratique du Congo ; Guinée Equatoriale ; Gabon ; Ghana ; Guinée-Bissau ; Liberia ; Nigéria ; République de Guinée ; Sierra Leone ; Togo ; Zambie.

Matériel :

- Bénin : Atakora : Tanguiéta district, Sources aux Eléphants at Pendjari, alt. 273 m, 10.93465, 1.50624, 27-VII-2009, col. Séverin L. Tchibozo (1 mâle)
- Bénin (Dahomey) : Donga : Bassila, 9.28281472, 1.57093639, 26-VI / 3-VII-1950 (3 mâles, 3 femelles) (Fraser, 1951).
- Bénin : Forêt de Pobè, alt. 39 m, 6.95, 2.7, 4-V-2002, col. Séverin L. Tchibozo, det. *Neodythemis klingi* (8 mâles, 1 femelle, RMNH Naturalis Biodiversity Center, Leiden, The Netherlands).
- Bénin : Forêt de Pobè, alt. 39 m, 6.95, 2.7, 6-VII-2002, col. Séverin L. Tchibozo, det. *Neodythemis klingi* (4 mâles, 1 femelle, RMNH Naturalis Biodiversity Center, Leiden, The Netherlands).
- Bénin : Forêt de Pobè, alt. 39 m, 6.95, 2.7, 7-VII-2002, col. Séverin L. Tchibozo, det. *Neodythemis klingi* (2 mâles, 2 femelles, RMNH Naturalis Biodiversity Center, Leiden, The Netherlands).
- Bénin : Forêt de Pobè, 6.95, 2.7, 16-III-2014, observation, submitted as addition 2014 by KD Dijkstra, Guy Manners, det. *Neodythemis klingi* (Karsch, 1890) (3 ex.).
- Bénin : Forêt de Niaouli, alt. 124 m, 6.71, 2.11, 29-X-2017, col. Séverin L. Tchibozo (photo de terrain sans récolte).
- Bénin : Forêt de Niaouli, alt. 124 m, 6.71, 2.11, 8-XI-2002, col. Séverin L. Tchibozo (1 mâle, RMNH Naturalis Biodiversity Center, Leiden, The Netherlands)
- Bénin : Allada district, Agricultural research station at Niaouli, 6.716667, 2.116667, 12-XII-2001, Séverin L. Tchibozo & E.F. Thomassen, det. *Allorrhizucha klingi*.
- Bénin : Ouémé, Bonou, 6.8775, 2.45305556, ONG ODDB, https://www.inaturalist.org/observations/183955847

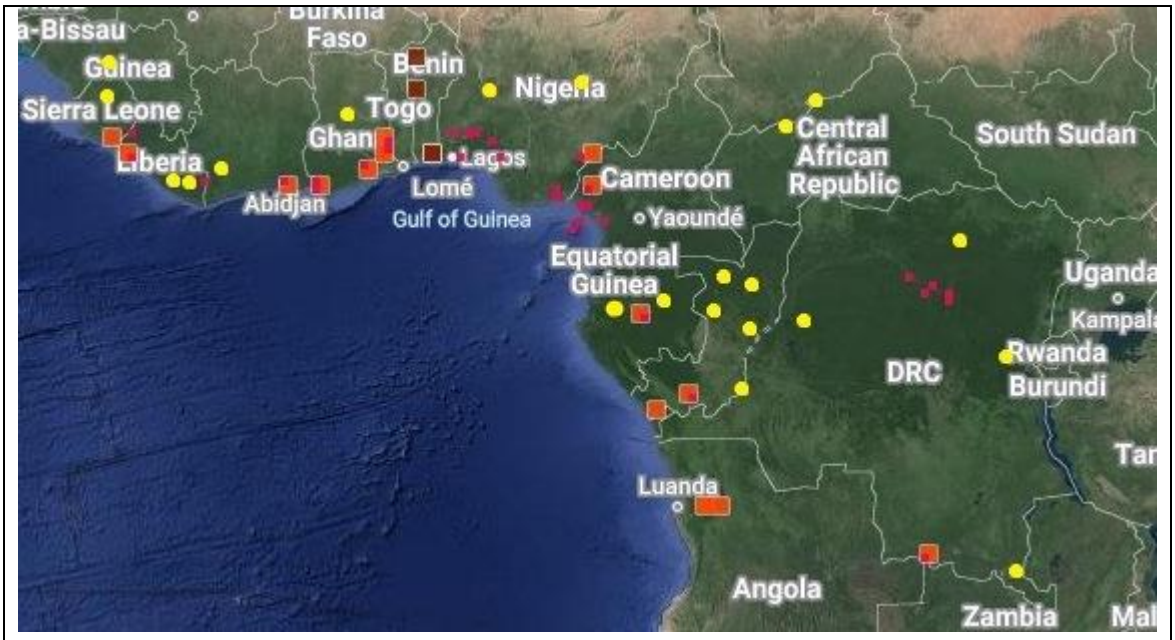

Neodythemis klingi. Carte de distribution globale (préparée à partir de iNaturalist). Les petits carrés (orange ou bruns) sont les données de iNaturalist, les petits points rouges sont les données de GBIF et les petits points jaunes sont basés sur la page web de ADDO (les localités sont approximatives).

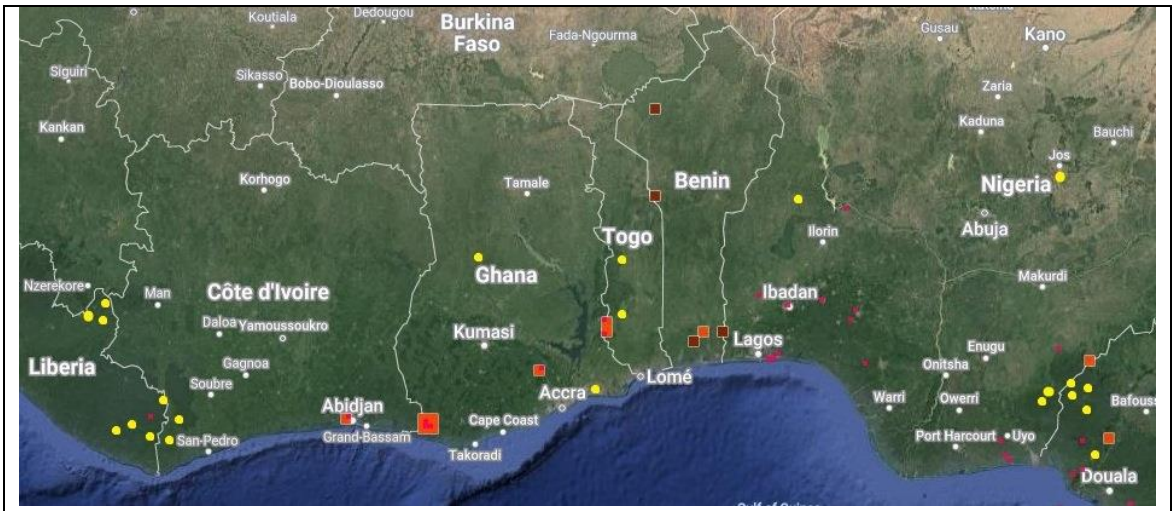

Neodythemis klingi. Carte de distribution au Bénin (préparée à partir de iNaturalist). Les petits carrés (orange ou bruns) sont les données de iNaturalist, les petits points rouges sont les données de GBIF et les petits points jaunes sont basés sur la page web de ADDO (les localités sont approximatives).



Neodythemis klingi. Mâle. 27-VII-2009. Source aux Éléphants (Pendjari).



Neodythemis klingi. Mâle. Niaouli.



Neodythemis klingi. Togo. © Ronan Arhuro.
https://www.inaturalist.org/observations/105030936



Neodythemis klingi. Togo. © Ronan Arhuro.
https://www.inaturalist.org/observations/105030969

Nesciothemis minor Gambles, 1966.

+*Orthetrum farinosum* Förster ; Fraser, 1951:1081.
+*Orthetrum farinosum* Förster ; Fraser cité par Longfield, 1955:61.
+*Nesciothemis farinosum* (Förster) ; Longfield, 1955:60-61. Longfield (1955) signale qu'au Nigéria, Dahomey et Sierra Leone se présente une forme naine (dwarf) de *farinosum*, que Fraser a appelé *hyalina*, un spécimen type est désigné sous ce nom au Museum de Londres mais cette forme n'a jamais été décrite.
+*Nesciothemis minor* Gambles, 1966 : 161-167, figs. 2, 6 [Nigéria] Gambles (p.165) signale un paratype de Sierra Leone et donne comme très probable que les spécimens de *farinosum* du Dahomey, de Fraser (1951) sont aussi des *Nesciothemis minor* (p.167).

Distribution : **Bénin** ; République Centrafricaine ; Ghana ; Liberia ; Nigéria ; République de Guinée ; Sierra Leone.

L'espèce n'est pas citée pour le Bénin dans la page web de ADDO (http://addo.adu.org.za/index.php?taxon_id=76600) mais les opinions de Longfield (1955) et Gambles (1966) semblent une bonne garantie.

Matériel :

- Bénin (Dahomey) : Atakora : Koussokoingou, alt. 600-700 m, 10.181, 1.203, 13/21-VI-1950 (3 mâles, 2 femelles) (Fraser, 1951).
- Bénin : Atakora, Kérou, 11.3685949, 1.9202484, ONG OeBénin, https://www.inaturalist.org/observations/50279697
- Bénin : Atakora, Kérou, 11.3685949, 1.9202484, ONG OeBénin, https://www.inaturalist.org/observations/50279780



Nesciothemis minor. Carte de distribution globale (préparée à partir de iNaturalist). Les petits carrés (orange ou bruns) sont les données de iNaturalist, les petits points rouges sont les données de GBIF et les petits points jaunes sont basés sur la page web de ADDO (les localités sont approximatives).

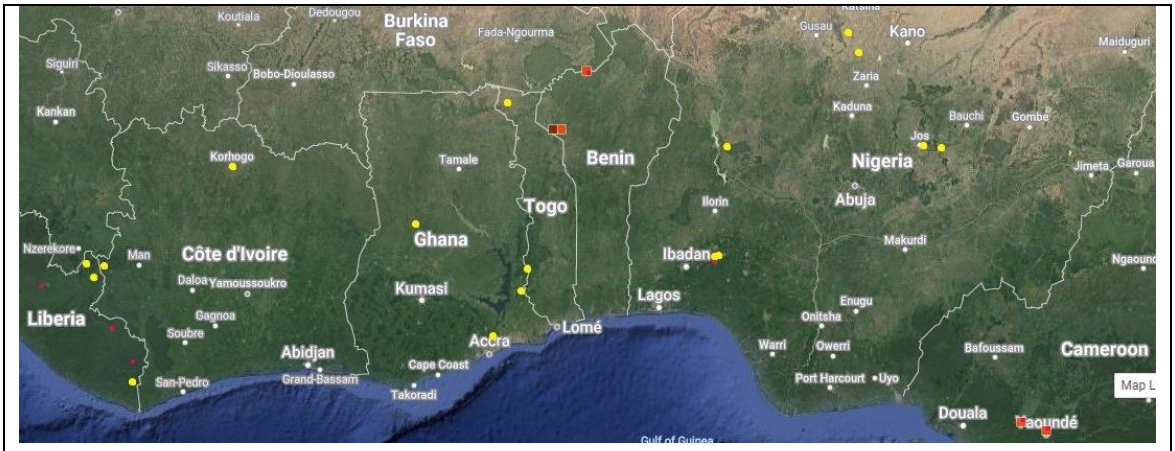

Nesciothemis minor. Carte de distribution au Bénin (préparée à partir de iNaturalist). Les petits carrés (orange ou bruns) sont les données de iNaturalist, les petits points rouges sont les données de GBIF et les petits points jaunes sont basés sur la page web de ADDO (les localités sont approximatives).



Nesciothemis minor. Cameroun. © André Stéphane Akame. https://www.inaturalist.org/observations/70674156



Nesciothemis minor. Liberia. © Marc Languy
https://www.inaturalist.org/observations/110293735

Nesciothemis nigeriensis Gambles, 1966.

Nesciothemis nigeriensis Gambles, 1966:167-173, figs. 3, 7 [Nigéria].
=*Limnetothemis erythra* Pinhey, 1966 [République Démocratique du Congo].

Distribution : **Bénin (nouveau)** ; République Démocratique du Congo ; Gabon ; Guinée-Bissau ; Liberia ; Nigéria ; Sierra Leone.

La distribution connue de l'espèce semble disjointe (http://addo.adu.org.za/index.php?taxon_id=76300), Liberia, Sierra Leone d'un côté et Nigéria, République Démocratique du Congo de l'autre côté. L'espèce est nouvelle pour le Bénin, sur base d'une observation de Vincent Romera et une observation de Kouagoun Noël Idani Gnargo sur iNaturalist.

Matériel:

- Bénin : Kouffo, Dogbo, 6.746165, 1.70053333, Vincent Romera, https://www.inaturalist.org/observations/87314538
- Bénin : Atakora, Tanguiéta, 10.6612564, 1.304945, Kouagoun Noël Idani Gnargo, det. *Nesciothemis nigeriensis* par Robert Taylor, https://www.inaturalist.org/observations/160915005



Nesciothemis nigeriensis. Carte de distribution globale (préparée à partir de iNaturalist). Les petits carrés (orange ou bruns) sont les données de iNaturalist, les petits points rouges sont les données de GBIF et les petits points jaunes sont basés sur la page web de ADDO (les localités sont approximatives).



Nesciothemis nigeriensis. Carte de distribution au Bénin (préparée à partir de iNaturalist). Les petits carrés (orange ou bruns) sont les données de iNaturalist, les petits points rouges sont les données de GBIF et les petits points jaunes sont basés sur la page web de ADDO (les localités sont approximatives).



Nesciothemis nigeriensis. Bénin. © Kouagoun Noël Idani Gnargo. https://www.inaturalist.org/observations/160915005

Nesciothemis pujoli Pinhey, 1971.

Nesciothemis pujoli Pinhey, 1971 : 13 [République Centrafricaine].
+*Nesciothemis pujoli* Pinhey ; Tchibozo & Dijkstra, 2004:5.

Distribution : **Bénin** ; Burkina Faso ; Côte d'Ivoire ; Cameroun ; République Centrafricaine ; Ghana ; Liberia ; Nigéria ; République de Guinée ; Sierra Leone ; Togo.

Matériel:

- Bénin : Savè district, Atchibouri, temp pool, 7.983333, 2.566667, 3-VI-2002, col. Séverin L. Tchibozo, det. *Nesciothemis pujoli* (1 mâle, RMNH Naturalis Biodiversity Center, Leiden, The Netherlands).
- Bénin : Atakora, Tanguiéta, 10.8169614, 1.42657306, Kouagoun Noël Idani Gnargo, det. *Nesciothemis pujoli par* Sharon Stanton, https://www.inaturalist.org/observations/121286811
- Bénin : Atakora, Kérou, 10.7978464, 2.19873972, Gbiribou Romeo, https://www.inaturalist.org/observations/144546873



Nesciothemis pujoli. Carte de distribution globale (préparée à partir de iNaturalist). Les petits carrés (orange ou bruns) sont les données de iNaturalist, les petits points rouges sont les données de GBIF et les petits points jaunes sont basés sur la page web de ADDO (les localités sont approximatives).

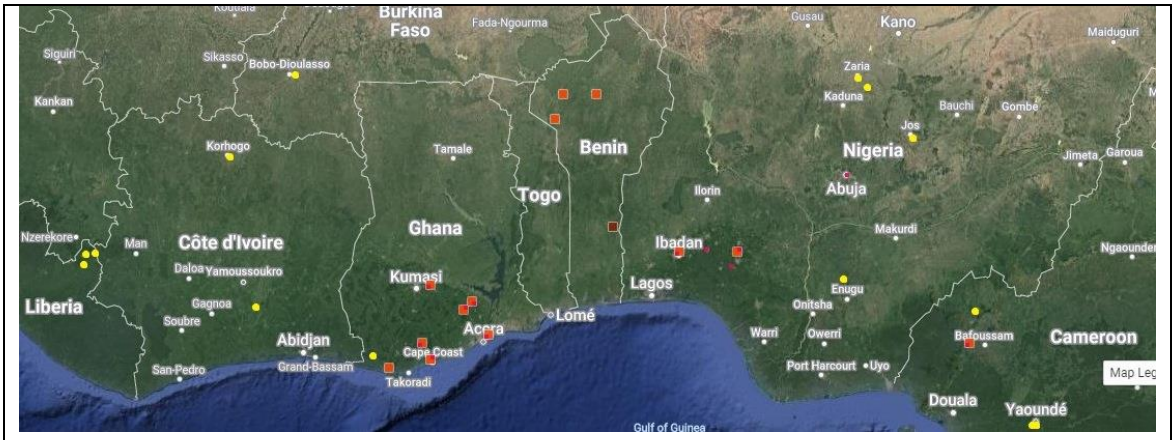

Nesciothemis pujoli. Carte de distribution au Bénin (préparée à partir de iNaturalist). Les petits carrés (orange ou bruns) sont les données de iNaturalist, les petits points rouges sont les données de GBIF et les petits points jaunes sont basés sur la page web de ADDO (les localités sont approximatives).



Nesciothemis pujoli. Ghana. © Jonathan Rossouw.
https://www.inaturalist.org/observations/143498986



Nesciothemis pujoli. Ghana. © Joe Thompson.
https://www.inaturalist.org/observations/207405175

Nesciothemis sp.

Matériel :

- Bénin : Zou, Zogbodomey, 7.08214816, 2.2337854, Vincent Romera, https://www.inaturalist.org/observations/79320709

Olpogastra lugubris (Karsch, 1895).

Libellula lugubris Karsch, 1895 : 198 [Soudan (« Nubie »)].
+*Olpogastra lugubris* (Karsch) ; Tchibozo & Dijkstra, 2004:5.
+*Olpogastra lugubris* (Karsch) ; Tchibozo, Aberlenc, Ryckewaert & Le Gall, 2008:499.
+*Olpogastra lugubris* (Karsch) ; Romera, 2024 : 11.

Distribution : Angola ; **Bénin** ; Botswana ; Côte d'Ivoire ; Cameroun ; République Centrafricaine ; Tchad ; Congo (Brazzaville) ; République Démocratique du Congo ; Guinée Equatoriale ; Gabon ; Gambie ; Ghana ; Kenya ; Liberia ; Malawi ; Mali ; Mozambique ; Namibie ; Nigéria ; République de Guinée ; Afrique du Sud ; Sierra Leone ; Somalie ; Soudan ; Tanzanie ; Togo ; Ouganda ; Zambie ; Zimbabwe. Madagascar.

Matériel :

- Bénin : Mékrou, alt. 173 m, 11.43118, 2.22142, 9-VII-2001, col. Séverin L. Tchibozo, det. *Olpogastra lugubris* (1 mâle, RMNH Naturalis Biodiversity Center, Leiden, The Netherlands).
- Bénin : Tanguiéta district, Pendjari, Bondjagou, alt. 150 m, 11.24819, 1.60395, 25-VII-2009, col. Séverin L. Tchibozo, det. Robert Taylor (1 femelle).
- Bénin : Alibori : Rivière Alibori, alt. 263 m, 11.07193, 2.55199, 9-VII-2001, col. Séverin L. Tchibozo, det. *Olpogastra lugubris* (1 femelle, RMNH Naturalis Biodiversity Center, Leiden, The Netherlands).
- Bénin : Atakora : Tanguiéta district, Pessagou, 10.66667, 1.3, 9-X-2003, col. Séverin L. Tchibozo, det. *Olpogastra lugubris* (1 femelle, RMNH Naturalis Biodiversity Center, Leiden, The Netherlands).
- Bénin : Bassila district, Forêt de Bassila, 8.983333, 1.65, 22-II-2005, E.F. Thomassen, det. *Olpogastra lugubris*.
- Bénin : Forêt de Lokoli, alt. 22 m, 7.04905, 2.24941, 15-X-2001, col. Séverin L. Tchibozo, det. *Olpogastra lugubris* (1 femelle, RMNH Naturalis Biodiversity Center, Leiden, The Netherlands).
- Bénin : Forêt de Lokoli, alt. 22 m, 7.04905, 2.24941, forêt marécageuse, avril à novembre 2006 (Tchibozo, Aberlenc, Ryckewaert & Le Gall, 2008).
- Bénin : Hlanzoun (Lokoli), forêt marécageuse, 7.049, 2.249, mai à juillet 2021 (Romera, 2024).
- Bénin : Bonou district, Ouémé River at Ahouanzoumè, alt. 50 m, 6.90805, 2.45047, 31-VII-2001, col. Séverin L. Tchibozo (1 mâle, RMNH Naturalis Biodiversity Center, Leiden, The Netherlands).
- Bénin : Atakora : Tanguiéta : Tanongou, 11.172628 N, 1.131592 E, 18-VIII-2012.

- Bénin : Atakora : Cobly : Cobly, 10.4765 N, 1.0077 E, 30-IX-2013, col. Direction Générale des Eaux, Forêts et Chasse (Bénin).
- Bénin : Borgou : Bembèrèkè : Gamia, 10.3953 N, 2.731 E, 31-X-2013, col. Direction Générale des Eaux, Forêts et Chasse (Bénin).
- Bénin : Donga : Bassila : Alédjo, 9.3405 N, 1.4369 E, 30-XI-2012, col. Direction Générale des Eaux, Forêts et Chasse (Bénin).
- Bénin : Donga : Bassila : Bassila, 9.0072 N, 1.7248 E, 30-IX-2013, col. Direction Générale des Eaux, Forêts et Chasse (Bénin).
- Bénin : Donga : Bassila : Manigri, 8.9699 N, 1.7246 E, 30-XI-2012, col. Direction Générale des Eaux, Forêts et Chasse (Bénin).
- Bénin : Collines : Ouèssè : Odougba, 8.5002 N, 2.4067 E, 30-IX-2013, col. Direction Générale des Eaux, Forêts et Chasse (Bénin).
- Bénin : Collines : Ouèssè : Ouèssè, 8.49 N, 2.4275 E, 30-XI-2012, col. Direction Générale des Eaux, Forêts et Chasse (Bénin).
- Bénin : Collines : Bantè : Agoua, 8.2897 N, 1.9555 E, 31-X-2013, col. Direction Générale des Eaux, Forêts et Chasse (Bénin).
- Bénin : Plateau : Kétou : Okpometa, 7.455 N, 2.6402 E, 30-XI-2012, col. Direction Générale des Eaux, Forêts et Chasse (Bénin).
- Bénin : Plateau : Kétou : Adakplamé, 7.4431 N, 2.559 E, 30-XI-2012, col. Direction Générale des Eaux, Forêts et Chasse (Bénin).
- Bénin : Plateau : Kétou, 7.3578 N, 2.6008 E, 30-XI-2012, col. Direction Générale des Eaux, Forêts et Chasse (Bénin).
- Bénin : Plateau : Adja-Ouèrè : Massè, 7.1596 N, 2.5419 E, 31-VII-2012, col. Direction Générale des Eaux, Forêts et Chasse (Bénin).
- Bénin : Plateau : Pobè : Issaba, 7.1005 N, 2.639 E, 30-XI-2012, col. Direction Générale des Eaux, Forêts et Chasse (Bénin).
- Bénin : Plateau : Pobè : Igana, 7.0715 N, 2.7502 E, 30-XI-2012, col. Direction Générale des Eaux, Forêts et Chasse (Bénin).
- Bénin : Zou : Zogbodomey : Massi, 7.033333 N, 2.25 E, 1-XI-2006, col. Séverin Tchibozo *et al*.
- Bénin : Plateau : Adja-Ouèrè : Adja-Ouèrè, 7.0017 N, 2.6093 E, 31-VII-2012, col. Direction Générale des Eaux, Forêts et Chasse (Bénin).
- Bénin : Plateau : Pobè : Pobè, 6.9852 N, 2.6684 E, 30-XI-2012, col. Direction Générale des Eaux, Forêts et Chasse (Bénin).
- Bénin : Ouémé : Bonou : Damè-Wogon, 6.9211 N, 2.4072 E, 30-XI-2012, col. Direction Générale des Eaux, Forêts et Chasse (Bénin).
- Bénin : Ouémé : Bonou : Bonou, 6.9096 N, 2.4908 E, 30-XI-2012, col. Direction Générale des Eaux, Forêts et Chasse (Bénin).
- Bénin : Ouémé : Bonou : Bonou, 6.9026 N, 2.5076 E, 31-VII-2012, col. Direction Générale des Eaux, Forêts et Chasse (Bénin).
- Bénin : Ouémé : Bonou : Atchonsa, 6.8533 N, 2.4559 E, 30-XI-2012, col. Direction Générale des Eaux, Forêts et Chasse (Bénin).
- Bénin : Ouémé : Bonou : Houinviguè, 6.8067 N, 2.4744 E, 30-XI-2012, col. Direction Générale des Eaux, Forêts et Chasse (Bénin).

- Bénin : Atlantique : Zè : Sèdjè-Dénou, 6.7001 N, 2.3863 E, 30-IX-2013, col. Direction Générale des Eaux, Forêts et Chasse (Bénin).
- Bénin : Plateau : Ifangni : Lagbé, 6.6866 N, 2.6687 E, 30-XI-2012, col. Direction Générale des Eaux, Forêts et Chasse (Bénin).
- Bénin : Plateau : Ifangni : Lagbé, 6.6863 N, 2.7018 E, 30-XI-2012, col. Direction Générale des Eaux, Forêts et Chasse (Bénin).
- Bénin : Ouémé : Adjohoun : Gangban, 6.6385 N, 2.4723 E, 30-XI-2012, col. Direction Générale des Eaux, Forêts et Chasse (Bénin).
- Bénin : Ouémé : Avrankou : Avrankou, 6.5526 N, 2.6519 E, 30-XI-2012, col. Direction Générale des Eaux, Forêts et Chasse (Bénin).
- Bénin : Ouémé : Avrankou : Avrankou, 6.5422 N, 2.6568 E, 30-XI-2012, col. Direction Générale des Eaux, Forêts et Chasse (Bénin).
- Bénin : Ouémé : Avrankou : Sado, 6.535 N, 2.6843 E, 30-XI-2012, col. Direction Générale des Eaux, Forêts et Chasse (Bénin).
- Bénin : Ouémé : Avrankou : Ouanho, 6.5337 N, 2.6599 E, 30-IX-2013, col. Direction Générale des Eaux, Forêts et Chasse (Bénin).
- Bénin : Ouémé : Adjarra : Médédjonou, 6.5262 N, 2.7048 E, 30-XI-2012, col. Direction Générale des Eaux, Forêts et Chasse (Bénin).
- Bénin : Ouémé : Adjarra : Adjarra I, 6.525 N, 2.6573 E, 30-XI-2012, col. Direction Générale des Eaux, Forêts et Chasse (Bénin).
- Bénin : Ouémé : Adjarra : Médédjonou, 6.4871 N, 2.7021 E, 30-XI-2012, col. Direction Générale des Eaux, Forêts et Chasse (Bénin).
- Bénin : Zou, Zogbodomey, 7.06823293, 2.25065528, Vincent Romera, https://www.inaturalist.org/observations/78480276
- Bénin : Zou, Zogbodomey, 7.06941, 2.23083167, Vincent Romera, https://www.inaturalist.org/observations/83762264
- Bénin : Atakora, Tanguiéta, 10.6227008, 1.25561785, AMADOU BAHLEMAN FARID, https://www.inaturalist.org/observations/140080874
- Bénin : Atakora, Tanguiéta, 10.6787827, 1.24965224, SOS SAVANE - ONG, https://www.inaturalist.org/observations/55888305
- Bénin : Atakora, Matéri, 10.8289564, 1.14632972, ONG OeBénin, https://www.inaturalist.org/observations/57262963
- Bénin : Atakora, Matéri, 11.0168997, 0.988995, https://www.inaturalist.org/observations/173311744
- Bénin : Atakora, Tanguiéta, 11.1726283, 1.1315918, ONG OeBénin, https://www.inaturalist.org/observations/3912648

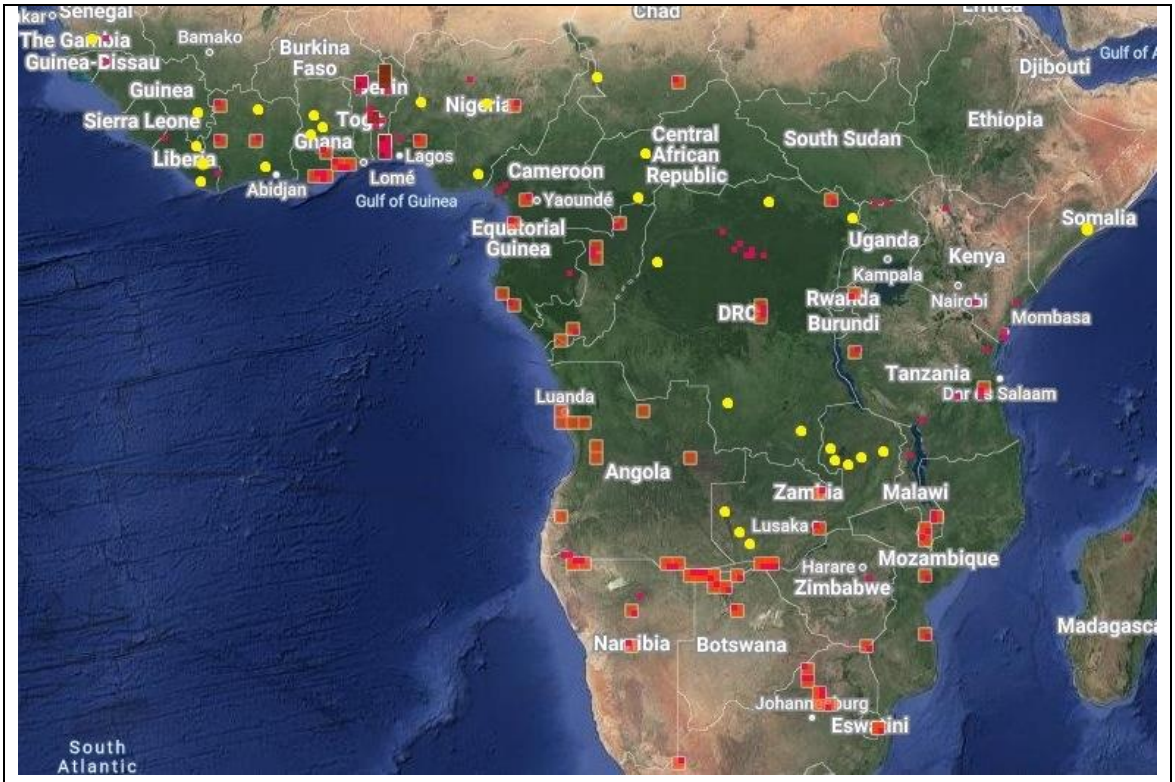

Olpogastra lugubris. Carte de distribution globale (préparée à partir de iNaturalist). Les petits carrés (orange ou bruns) sont les données de iNaturalist, les petits points rouges sont les données de GBIF et les petits points jaunes sont basés sur la page web de ADDO (les localités sont approximatives).

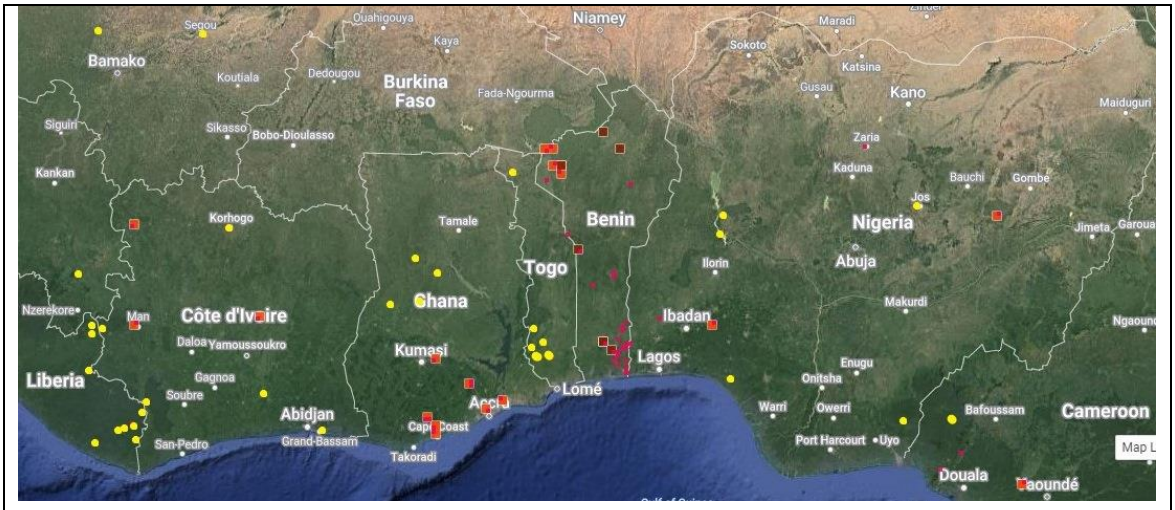

Olpogastra lugubris. Carte de distribution au Bénin (préparée à partir de iNaturalist). Les petits carrés (orange ou bruns) sont les données de iNaturalist, les petits points rouges sont les données de GBIF et les petits points jaunes sont basés sur la page web de ADDO (les localités sont approximatives).



Oplogastra lugubris. Bondjagou. 25-VII-2009.



Olpogastra lugubris. Mozambique. © Bart Wursten.
https://www.inaturalist.org/observations/165190931



Olpogastra lugubris. Mâle. Namibie. © Benoît Guillon.
https://www.meslibellules.fr/blog/2020/08/30/namibie-olpogastra-lugubris-karsch-1895/

Orthetrum abbotti Calvert, 1892.

Orthetrum Abbotti Calvert, 1892 : 162 [Tanzanie (Kilimandjaro)].
=*Orthetrum Philippsi* Kirby, 1896 : 522 [Somalie].
=*Orthetrum flavidulum* Kirby, 1898 : 238 [Afrique du Sud].
=*Orthetrum mundulum* Morton, 1928 :119-123.
=*Oxythemis villiersi* Fraser, 1949 [Guinée-Bissau].
+*Orthetrum abbotti* Calvert ; Tchibozo & Dijkstra, 2004:5.

Distribution : Angola ; **Bénin** ; Botswana ; Burkina Faso ; Côte d'Ivoire ; Cameroun ; Congo (Brazzaville) ; République Démocratique du Congo ; Ethiopie ; Gabon ; Ghana ; Guinée-Bissau ; Kenya ; Liberia ; Malawi ; Mali ; Mozambique ; Namibie ; Nigéria ; République de Guinée ; Afrique du Sud ; Rwanda ; Sénégal ; Sierra Leone ; Somalie ; Soudan ; Swaziland ; Tanzanie ; Togo ; Ouganda ; Zambie ; Zimbabwe.

Matériel:

- Bénin : Odoidjoukon, 9.117, 2.15, 25-II-2005, col. E.F. Thomassen, det. *Orthetrum abbotti* (1 femelle, RMNH Naturalis Biodiversity Center, Leiden, The Netherlands).
- Bénin : Sous-préfecture de Sakété, Aguidi, 6.78333, 2.68333, 20-XII-2000, col. E.F. Thomassen, det. *Orthetrum abbotti* (2 mâles, 1 femelle, RMNH Naturalis Biodiversity Center, Leiden, The Netherlands).
- Bénin : Zogbodomey district, Lama, 6.966667, 2.133333, 17-V-2002, Séverin L. Tchibozo & E.F. Thomassen, det. *Orthetrum abbotti*.



Orthetrum abbotti. Carte de distribution au Bénin (préparée à partir de iNaturalist). Les petits carrés (orange ou bruns) sont les données de iNaturalist, les petits points rouges sont les données de GBIF et les petits points jaunes sont basés sur la page web de ADDO (les localités sont approximatives).

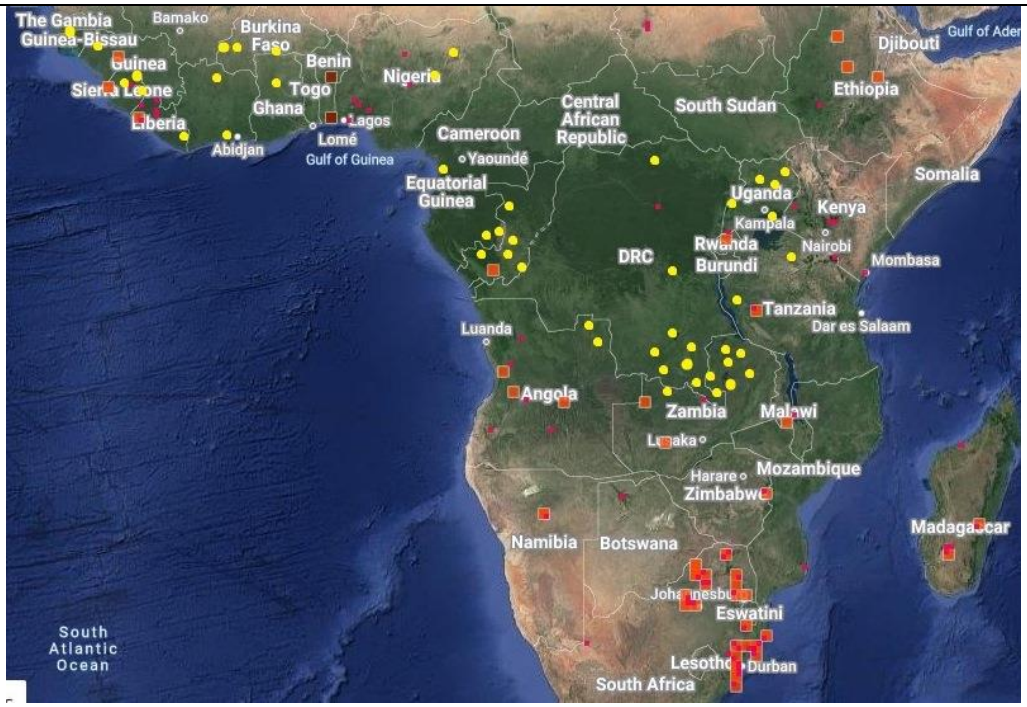

Orthetrum abbotti. Carte de distribution globale (préparée à partir de iNaturalist). Les petits carrés (orange ou bruns) sont les données de iNaturalist, les petits points rouges sont les données de GBIF et les petits points jaunes sont basés sur la page web de ADDO (les localités sont approximatives).



Orthetrum abbotti. Afrique du Sud. © Richard Johnstone. https://www.inaturalist.org/observations/183141358



Orthetrum abbotti. Afrique du Sud. © Alta Gray.
https://www.inaturalist.org/observations/204120872

Orthetrum africanum (Selys, 1887).

Lepthemis sabina var. *africana* Selys, 1887 : 21-22 [Cameroun].
+*Orthetrum africanum* (Selys) ; Legrand, 2003 : 284.
+*Orthetrum africanum* (Selys) ; Tchibozo, Aberlenc, Ryckewaert & Le Gall, 2008:499.
+*Orthetrum africanum* (Selys) ; Romera, 2024 : 11, fig. 21.

Distribution : **Bénin** ; Bioko (Fernando Po), Côte d'Ivoire ; Cameroun ; Congo (Brazzaville) ; République Démocratique du Congo ; Guinée Equatoriale ; Gabon ; Gambie ; Ghana ; Liberia ; Mali ; République de Guinée ; Sao Tomé-et-Principe ; Sierra Leone ; Togo.

Matériel :

- Bénin : Alibori : Kandi district, 11.15, 2.783333, 27-VIII-1980, U. Bröring & R. Niedringhaus, det. *Orthetrum africanum*.
- Bénin : Zogbodomey district, Lokoli, 7.04905, 2.24941, 15-X-2001, Séverin L. Tchibozo, det. *Orthetrum africanum*.
- Bénin : Forêt de Lokoli, alt. 22 m, 7.04905, 2.24941, 11/12-XI-2002, col. Séverin L. Tchibozo, det. *Orthetrum africanum* (2 mâles, RMNH Naturalis Biodiversity Center, Leiden, The Netherlands).
- Bénin : Forêt de Lokoli, alt. 22 m, 7.04905, 2.24941, forêt marécageuse, avril à novembre 2006 (Tchibozo, Aberlenc, Ryckewaert & Le Gall, 2008).
- Bénin : Hlanzoun (Lokoli), forêt marécageuse, 7.049, 2.249, mai à juillet 2021 (Romera, 2024).
- Bénin : Godomey, alt. 8 m, 6.38812, 2.35234, 19-VI-2024, col. Séverin Tchibozo (photo de terrain sans récolte).
- Bénin : Atakora : Kérou : Brignamaro, 10.759 N, 2.0687 E, 30-XI-2012, col. Direction Générale des Eaux, Forêts et Chasse (Bénin).
- Bénin : Atakora : Tanguiéta : Cotiakou, 10.6433 N, 1.3176 E, 31-X-2013, col. Direction Générale des Eaux, Forêts et Chasse (Bénin).
- Bénin : Atakora : Kérou : Brignamaro, 10.5863 N, 2.0867 E, 30-XI-2012, col. Direction Générale des Eaux, Forêts et Chasse (Bénin).
- Bénin : Atakora : Cobly : Cobly, 10.4765 N, 1.0077 E, 30-IX-2013, col. Direction Générale des Eaux, Forêts et Chasse (Bénin).
- Bénin : Borgou : Bembèrèkè : Gamia, 10.3953 N, 2.731 E, 31-X-2013, col. Direction Générale des Eaux, Forêts et Chasse (Bénin).
- Bénin : Donga : Bassila : Alédjo, 9.3405 N, 1.4369 E, 30-XI-2012, col. Direction Générale des Eaux, Forêts et Chasse (Bénin).
- Bénin : Donga : Bassila : Bassila, 9.0072 N, 1.7248 E, 30-IX-2013, col. Direction Générale des Eaux, Forêts et Chasse (Bénin).
- Bénin : Donga : Bassila : Manigri, 8.9699 N, 1.7246 E, 30-XI-2012, col. Direction Générale des Eaux, Forêts et Chasse (Bénin).

- Bénin : Collines : Ouèssè : Odougba, 8.5002 N, 2.4067 E, 30-IX-2013, col. Direction Générale des Eaux, Forêts et Chasse (Bénin).
- Bénin : Collines : Ouèssè : Ouèssè, 8.49 N, 2.4275 E, 30-XI-2012, col. Direction Générale des Eaux, Forêts et Chasse (Bénin).
- Bénin : Collines : Bantè : Agoua, 8.2897 N, 1.9555 E, 31-X-2013, col. Direction Générale des Eaux, Forêts et Chasse (Bénin).
- Bénin : Plateau : Kétou : Okpometa, 7.455 N, 2.6402 E, 30-XI-2012, col. Direction Générale des Eaux, Forêts et Chasse (Bénin).
- Bénin : Plateau : Kétou : Adakplamé, 7.4431 N, 2.559 E, 30-XI-2012, col. Direction Générale des Eaux, Forêts et Chasse (Bénin).
- Bénin : Plateau : Kétou, 7.3578 N, 2.6008 E, 30-XI-2012, col. Direction Générale des Eaux, Forêts et Chasse (Bénin).
- Bénin : Zou : Za-Kpota : Passagon, 7.2357 N, 2.0682 E, 30-IX-2013, col. Direction Générale des Eaux, Forêts et Chasse (Bénin).
- Bénin : Zou : Bohicon : Sodohomè, 7.1701 N, 2.1188 E, 30-XI-2012, col. Direction Générale des Eaux, Forêts et Chasse (Bénin).
- Bénin : Plateau : Adja-Ouèrè : Massè, 7.1596 N, 2.5419 E, 31-VII-2012, col. Direction Générale des Eaux, Forêts et Chasse (Bénin).
- Bénin : Plateau : Pobè : Issaba, 7.1005 N, 2.639 E, 30-XI-2012, col. Direction Générale des Eaux, Forêts et Chasse (Bénin).
- Bénin : Plateau : Pobè : Igana, 7.0715 N, 2.7502 E, 30-XI-2012, col. Direction Générale des Eaux, Forêts et Chasse (Bénin).
- Bénin : Zou : Zogbodomey : Zogbodomey, 7.067 N, 2.1188 E, 30-IX-2013, col. Direction Générale des Eaux, Forêts et Chasse (Bénin).
- Bénin : Zou : Zogbodomey : Massi, 7.033333 N, 2.25 E, 1-XI-2006, col. Séverin Tchibozo *et al*.
- Bénin : Plateau : Adja-Ouèrè : Adja-Ouèrè, 7.0017 N, 2.6093 E, 31-VII-2012, col. Direction Générale des Eaux, Forêts et Chasse (Bénin).
- Bénin : Plateau : Pobè : Pobè, 6.9852 N, 2.6684 E, 30-XI-2012, col. Direction Générale des Eaux, Forêts et Chasse (Bénin).
- Bénin : Ouémé : Bonou : Damè-Wogon, 6.9211 N, 2.4072 E, 30-XI-2012, col. Direction Générale des Eaux, Forêts et Chasse (Bénin).
- Bénin : Ouémé : Bonou : Bonou, 6.9096 N, 2.4908 E, 30-XI-2012, col. Direction Générale des Eaux, Forêts et Chasse (Bénin).
- Bénin : Ouémé : Bonou : Bonou, 6.9026 N, 2.5076 E, 31-VII-2012, col. Direction Générale des Eaux, Forêts et Chasse (Bénin).
- Bénin : Ouémé : Bonou : Atchonsa, 6.8533 N, 2.4559 E, 30-XI-2012, col. Direction Générale des Eaux, Forêts et Chasse (Bénin).
- Bénin : Ouémé : Bonou : Houinviguè, 6.8067 N, 2.4744 E, 30-XI-2012, col. Direction Générale des Eaux, Forêts et Chasse (Bénin).
- Bénin : Atlantique : Zè : Sèdjè-Dénou, 6.7001 N, 2.3863 E, 30-IX-2013, col. Direction Générale des Eaux, Forêts et Chasse (Bénin).
- Bénin : Plateau : Ifangni : Lagbé, 6.6866 N, 2.6687 E, 30-XI-2012, col. Direction Générale des Eaux, Forêts et Chasse (Bénin).

- Bénin : Plateau : Ifangni : Lagbé, 6.6863 N, 2.7018 E, 30-XI-2012, col. Direction Générale des Eaux, Forêts et Chasse (Bénin).
- Bénin : Ouémé : Adjohoun : Gangban, 6.6385 N, 2.4723 E, 30-XI-2012, col. Direction Générale des Eaux, Forêts et Chasse (Bénin).
- Bénin : Atlantique : Abomey-Calavi : Akassato, 6.5761 N, 2.3706 E, 30-IX-2013, col. Direction Générale des Eaux, Forêts et Chasse (Bénin).
- Bénin : Ouémé : Avrankou : Avrankou, 6.5526 N, 2.6519 E, 30-XI-2012, col. Direction Générale des Eaux, Forêts et Chasse (Bénin).
- Bénin : Ouémé : Avrankou : Avrankou, 6.5422 N, 2.6568 E, 30-XI-2012, col. Direction Générale des Eaux, Forêts et Chasse (Bénin).
- Bénin : Ouémé : Avrankou : Sado, 6.535 N, 2.6843 E, 30-XI-2012, col. Direction Générale des Eaux, Forêts et Chasse (Bénin).
- Bénin : Ouémé : Avrankou : Ouanho, 6.5337 N, 2.6599 E, 30-IX-2013, col. Direction Générale des Eaux, Forêts et Chasse (Bénin).
- Bénin : Atlantique : Abomey-Calavi : Akassato, 6.5323 N, 2.3696 E, 31-X-2013, col. Direction Générale des Eaux, Forêts et Chasse (Bénin).
- Bénin : Ouémé : Adjarra : Médédjonou, 6.5262 N, 2.7048 E, 30-XI-2012, col. Direction Générale des Eaux, Forêts et Chasse (Bénin).
- Bénin : Ouémé : Adjarra : Adjarra I, 6.525 N, 2.6573 E, 30-XI-2012, col. Direction Générale des Eaux, Forêts et Chasse (Bénin).
- Bénin : Ouémé : Adjarra : Médédjonou, 6.4871 N, 2.7021 E, 30-XI-2012, col. Direction Générale des Eaux, Forêts et Chasse (Bénin).
- Bénin : Zou, Zogbodomey, 7.05984333, 2.2585, Vincent Romera, https://www.inaturalist.org/observations/87378614
- Bénin : Ouémé, Porto-Novo, 6.474975, 2.61545833, Stefaneakame, https://www.inaturalist.org/observations/194112946



Orthetrum africanum. Carte de distribution globale (préparée à partir de iNaturalist). Les petits carrés (orange ou bruns) sont les données de iNaturalist, les petits points rouges sont les données de GBIF et les petits points jaunes sont basés sur la page web de ADDO (les localités sont approximatives).

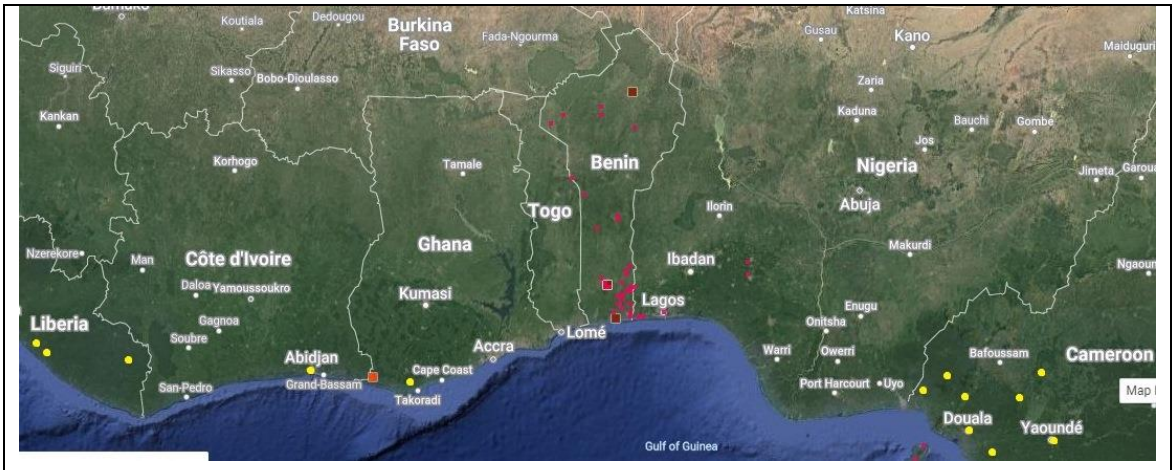

Orthetrum africanum. Carte de distribution au Bénin (préparée à partir de iNaturalist). Les petits carrés (orange ou bruns) sont les données de iNaturalist, les petits points rouges sont les données de GBIF et les petits points jaunes sont basés sur la page web de ADDO (les localités sont approximatives).



Orthetrum africanum. Mâle. Godomey.19-VI-2024

Orthetrum angustiventre (Rambur, 1842).

Libellula angustiventris Rambur, 1842 : 59 [Sénégal].
=*Orthetrum leoninum* Karsch, 1898 : 59 [Sierra Leone].
=*Orthetrum aequale* Karsch, 1898 : 343 [Togo (Agome)].
+*Orthetrum angustiventre* (Rambur) ; Fraser, 1951:1081.
+*Orthetrum angustiventre* (Rambur) ; Longfield, 1955:45-46.
+*Orthetrum angustiventre* (Rambur) ; Tchibozo & Dijkstra, 2004:5.

Distribution : **Bénin** ; Burkina Faso ; Cameroun ; République Démocratique du Congo ; Gambie ; Ghana ; Guinée-Bissau ; Liberia ; Mali ; Nigéria ; Sénégal ; Sierra Leone ; Soudan du Sud ; Togo ; Ouganda ; Zambie.

Matériel:

- Bénin : Alibori : Kandi district, Sonsoro (dans un champ), alt. 293 m, 11.08443, 2.76417, 9-VII-2001, col. Séverin L. Tchibozo, det. *Orthetrum angustiventre* (1 mâle, 1 femelle, RMNH Naturalis Biodiversity Center, Leiden, The Netherlands).
- Bénin (Dahomey) : Atakora : Natitingou, 10.296, 1.381, 10/11-VI-1950 (1 mâle) (Fraser, 1951).
- Bénin : Savè district, Atchibouri, temp pool, 7.983333, 2.566667, 3-VI-2002, col. Séverin L. Tchibozo, det. *Orthetrum angustiventre* (1 mâle, RMNH Naturalis Biodiversity Center, Leiden, The Netherlands).
- Bénin : Donga, Djougou, 9.66522806, 1.70249, https://www.inaturalist.org/observations/155298586
- Bénin : Atakora, Tanguiéta, 10.6385164, 1.28698472, SOS SAVANE - ONG, https://www.inaturalist.org/observations/55507871
- Bénin : Atakora, Tanguiéta, 10.6398263, 1.28747225, ONG OeBénin, https://www.inaturalist.org/observations/55598914
- Bénin : Atakora, Natitingou, 10.2121331, 1.43770806, OFFIO Toudé Parfait, det. *Orthetrum angustiventre* par Joshua Lincoln, https://www.inaturalist.org/observations/164617228
- Bénin : Atakora, Tanguiéta, 10.6794314, 1.31721139, Kouagoun Noël Idani Gnargo, det. *Orthetrum angustiventre* par Robert Taylor, https://www.inaturalist.org/observations/159224289
- Bénin : Atakora, Tanguiéta, 10.62516, 1.23449806, Florentin N'dah, https://www.inaturalist.org/observations/213942257
- Bénin : Atakora, Tanguiéta, 10.6252147, 1.23457139, Florentin N'dah, https://www.inaturalist.org/observations/213942251
- Bénin : Atakora, Tanguiéta, 10.6255464, 1.24542806, AMADOU BAHLEMAN FARID, https://www.inaturalist.org/observations/52475438
- Bénin : Atakora, Tanguiéta, 10.6279831, 1.23355639, Kouagoun Noël Idani Gnargo, https://www.inaturalist.org/observations/214772717

- Bénin : Atakora, Tanguiéta, 10.6279964, 1.23373139, Kouagoun Noël Idani Gnargo, https://www.inaturalist.org/observations/214772719
- Bénin : Atakora, Tanguiéta, 10.6616164, 1.30020139, Kouagoun Noël Idani Gnargo, https://www.inaturalist.org/observations/158701151
- Bénin : Atakora, Tanguiéta, 10.6794914, 1.31990139, Kouagoun Noël Idani Gnargo, https://www.inaturalist.org/observations/159452607
- Bénin : Atakora, Tanguiéta, 10.7284897, 1.37865306, Kouagoun Noël Idani Gnargo, https://www.inaturalist.org/observations/161846339
- Bénin : Atakora, Tanguiéta, 10.7435317, 1.27592213, AMADOU BAHLEMAN FARID, https://www.inaturalist.org/observations/52475764
- Bénin : Atakora, Kérou, 10.7673924, 2.09498817, https://www.inaturalist.org/observations/200660061
- Bénin : Atakora, Kérou, 10.8007332, 2.19825637, https://www.inaturalist.org/observations/197905739
- Bénin : Atakora, Matéri, 10.9882464, 0.98634, https://www.inaturalist.org/observations/189319914
- Bénin : Atakora, Tanguiéta, 11.3701231, 1.60272306, ONG OeBénin, https://www.inaturalist.org/observations/49104146
- Bénin : Alibori, Banikoara, 11.3871114, 2.53870639, Abdou-Azizou ACAKPO, https://www.inaturalist.org/observations/145407828
- Bénin : Atakora, Tanguiéta, 10.6603147, 1.30463639, Kouagoun Noël Idani Gnargo, det. *Orthetrum angustiventre* par Robert Taylor, https://www.inaturalist.org/observations/162856443
- Bénin : Donga, Djougou, 9.66594806, 1.704765, det. *Orthemis angustiventre* par Robert Taylor https://www.inaturalist.org/observations/143394206
- Bénin : Donga, Djougou, 9.66990139, 1.69613806, Hindou Albarka, det. *Orthemis angustiventre* par Robert Taylor https://www.inaturalist.org/observations/200890598
- Bénin : Donga, Djougou, 9.67012139, 1.69565806, Hindou Albarka, det. *Orthemis angustiventre* par Robert Taylor https://www.inaturalist.org/observations/214951732
- Bénin : Donga, Djougou, 9.66911972, 1.69691306, Hindou Albarka, https://www.inaturalist.org/observations/214953295
- Bénin : Donga, Djougou, 9.66952306, 1.69441639, https://www.inaturalist.org/observations/154693399
- Bénin : Atakora, Natitingou, 10.21434, 1.44602139, https://www.inaturalist.org/observations/159652299
- Bénin : Atakora, Tanguiéta, 10.6279831, 1.23355639, Kouagoun Noël Idani Gnargo, https://www.inaturalist.org/observations/208053148
- Bénin : Atakora, Tanguiéta, 10.6279964, 1.23373139, Kouagoun Noël Idani Gnargo, https://www.inaturalist.org/observations/208053217
- Bénin : Atakora, Tanguiéta, 10.6447347, 1.24553306, Kouagoun Noël Idani Gnargo, https://www.inaturalist.org/observations/199110189

- Bénin : Atakora, Tanguiéta, 10.6518864, 1.29722639, Kouagoun Noël Idani Gnargo, https://www.inaturalist.org/observations/162858997
- Bénin : Atakora, Tanguiéta, 10.6519164, 1.24269, Sadam TORO, https://www.inaturalist.org/observations/198799077
- Bénin : Atakora, Tanguiéta, 10.651925, 1.296635, Kouagoun Noël Idani Gnargo, https://www.inaturalist.org/observations/162858994
- Bénin : Atakora, Tanguiéta, 10.6591481, 1.30408306, Kouagoun Noël Idani Gnargo, https://www.inaturalist.org/observations/160738126
- Bénin : Atakora, Tanguiéta, 10.6594331, 1.30229, Kouagoun Noël Idani Gnargo, https://www.inaturalist.org/observations/161596665
- Bénin : Atakora, Tanguiéta, 10.66022, 1.30030806, Kouagoun Noël Idani Gnargo, https://www.inaturalist.org/observations/163025560
- Bénin : Atakora, Tanguiéta, 10.6602414, 1.30119639, Kouagoun Noël Idani Gnargo, https://www.inaturalist.org/observations/162845965
- Bénin : Atakora, Tanguiéta, 10.6603381, 1.30033639, Kouagoun Noël Idani Gnargo, https://www.inaturalist.org/observations/163025569
- Bénin : Atakora, Tanguiéta, 10.66035, 1.30032639, Kouagoun Noël Idani Gnargo, https://www.inaturalist.org/observations/163025574
- Bénin : Donga, Djougou, 9.41736806, 1.701855, https://www.inaturalist.org/observations/144564214
- Bénin : Atakora, Tanguiéta, 10.6480731, 1.25511306, Kouagoun Noël Idani Gnargo, https://www.inaturalist.org/observations/199827085
- Bénin : Atakora, Tanguiéta, 10.660395, 1.30038, Kouagoun Noël Idani Gnargo, https://www.inaturalist.org/observations/163025581
- Bénin : Atakora, Tanguiéta, 10.6612531, 1.30122, Kouagoun Noël Idani Gnargo, https://www.inaturalist.org/observations/160560948
- Bénin : Atakora, Tanguiéta, 10.6754801, 1.32348764, IKOUKOMON Abdou-Chérifou, https://www.inaturalist.org/observations/64890248
- Bénin : Atakora, Tanguiéta, 10.6789114, 1.31632, Kouagoun Noël Idani Gnargo, https://www.inaturalist.org/observations/162890433
- Bénin : Atakora, Tanguiéta, 10.6796114, 1.317005, Kouagoun Noël Idani Gnargo, https://www.inaturalist.org/observations/162890443
- Bénin : Atakora, Kérou, 10.766635, 2.095195, Gbiribou Romeo, https://www.inaturalist.org/observations/168820221
- Bénin : Atakora, Kérou, 10.7670114, 2.09507472, Gbiribou Romeo, https://www.inaturalist.org/observations/168827747
- Bénin : Atakora, Kérou, 10.767375, 2.09518639, Gbiribou Romeo, https://www.inaturalist.org/observations/168827766
- Bénin : Atakora, Kérou, 10.768145, 2.09543806, https://www.inaturalist.org/observations/205538565
- Bénin : Atakora, Kérou, 10.7944448, 1.99423024, https://www.inaturalist.org/observations/198554077
- Bénin : Atakora, Kérou, 10.8007332, 2.19825637, https://www.inaturalist.org/observations/197905738

- Bénin : Atakora, Tanguiéta, 10.8176397, 1.427065, Kouagoun Noël Idani Gnargo, https://www.inaturalist.org/observations/110291566
- Bénin : Atakora, Kérou, 10.8328239, 2.10503677, https://www.inaturalist.org/observations/209226329
- Bénin : Atakora, Matéri, 10.8486731, 1.10661, ONG OeBénin, https://www.inaturalist.org/observations/58055883
- Bénin : Atakora, Tanguiéta, 10.6607414, 1.24933, Kouagoun Noël Idani Gnargo, https://www.inaturalist.org/observations/199549620
- Bénin : Atakora, Natitingou, 10.2121331, 1.43770806, OFFIO Toudé Parfait, https://www.inaturalist.org/observations/164617228
- Bénin : Atakora, Tanguiéta, 10.6480681, 1.25511139, Kouagoun Noël Idani Gnargo, https://www.inaturalist.org/observations/199826984
- Bénin : Atakora, Tanguiéta, 10.5961181, 1.31298139, Melchior GAHOU, det. *Orthetrum angustiventre* par Robert Taylor, https://www.inaturalist.org/observations/162849855
- Bénin : Atakora, Tanguiéta, 10.5961181, 1.31298139, KOUAGOU Damien, det. *Orthetrum angustiventre* par Robert Taylor, https://www.inaturalist.org/observations/163096311
- Bénin : Atakora, Tanguiéta, 10.6482214, 1.25511972, Florentin N'dah, det. *Orthetrum angustiventre* par Robert Taylor, https://www.inaturalist.org/observations/199029857 = https://www.inaturalist.org/observations/199546477
- Bénin : Atakora, Tanguiéta, 10.6613447, 1.30117806, Kouagoun Noël Idani Gnargo, det. *Orthetrum angustiventre* par Robert Taylor, https://www.inaturalist.org/observations/160560953
- Bénin : Atakora, Tanguiéta, 10.6423281, 1.29081472, det. *Orthetrum angustiventre* par Robert Taylor, https://www.inaturalist.org/observations/215211188
- Bénin : Atakora, Tanguiéta, 10.6434714, 1.29079139, det. *Orthetrum angustiventre* par Robert Taylor, https://www.inaturalist.org/observations/215215738
- Bénin : Atakora, Matéri, 10.8225664, 1.11939806, ONG OeBénin, det. *Orthetrum angustiventre* par Robert Taylor, https://www.inaturalist.org/observations/73839243
- Bénin : Donga, Djougou, 9.66529306, 1.70308306, https://www.inaturalist.org/observations/162447671
- Bénin : Donga, Djougou, 9.66572472, 1.70417806, https://www.inaturalist.org/observations/162448569
- Bénin : Donga, Djougou, 9.66663806, 1.70480639, https://www.inaturalist.org/observations/162448859
- Bénin : Atakora, Tanguiéta, 10.6092167, 1.24402833, IKOUKOMON Abdou-Chérifou, https://www.inaturalist.org/observations/52344183
- Bénin : Atakora, Tanguiéta, 10.6480681, 1.25511139, Kouagoun Noël Idani Gnargo, https://www.inaturalist.org/observations/199826984



Orthetrum angustiventre. Carte de distribution globale (préparée à partir de iNaturalist). Les petits carrés (orange ou bruns) sont les données de iNaturalist, les petits points rouges sont les données de GBIF et les petits points jaunes sont basés sur la page web de ADDO (les localités sont approximatives).

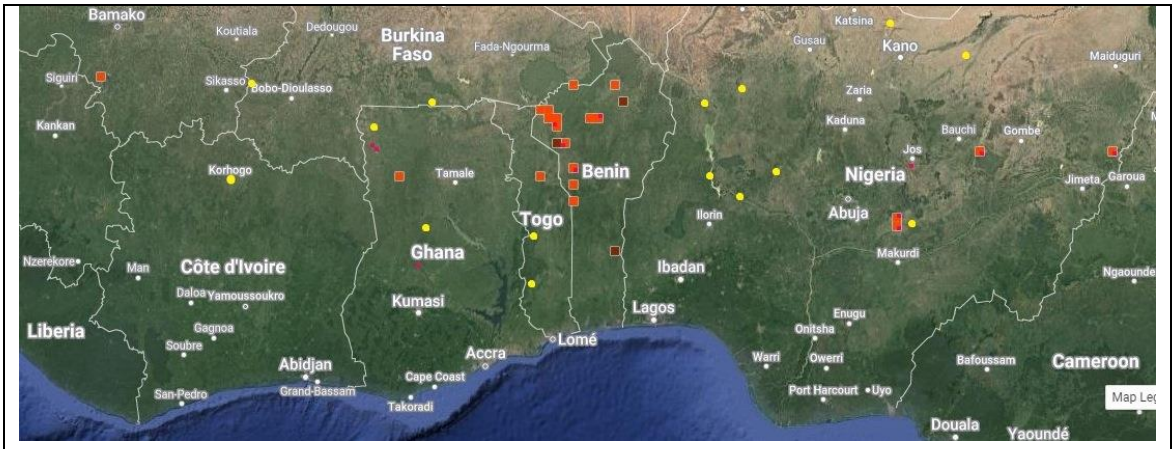

Orthetrum angustiventre. Carte de distribution au Bénin (préparée à partir de iNaturalist). Les petits carrés (orange ou bruns) sont les données de iNaturalist, les petits points rouges sont les données de GBIF et les petits points jaunes sont basés sur la page web de ADDO (les localités sont approximatives).



Orthetrum angustiventre. Mali. © Rob Palmer.
https://www.inaturalist.org/observations/35258042

Orthetrum austeni (Kirby, 1900).

Thermorthemis Austeni Kirby, 1900 : 72-73, pl. II, fig. 1 [Sierra Leone].
=*Thermorthemis monteiroi* Kirby, 1900 : 73 [Angola].
=*Orthetrum afrum* Selys (non décrite) ; Martin, 1908 : 655 [Sierra Leone].
=*Hadrothemis Burgeoni* Schouteden, 1934 : 13-14, fig. 7 [République Démocratique du Congo (Kindu)].
+*Orthetrum austeni* (Kirby) ; Tchibozo & Dijkstra, 2004:5.
+*Orthetrum austeni* (Kirby) ; Romera, 2024 : 11, fig. 26.

Distribution : Angola ; **Bénin** ; Bioko (Fernando Po), Côte d'Ivoire ; Cameroun ; République Centrafricaine ; Congo (Brazzaville) ; République Démocratique du Congo ; Guinée Equatoriale ; Gabon ; Ghana ; Liberia ; Nigéria ; République de Guinée ; Sierra Leone ; Tanzanie ; Togo ; Ouganda ; Zambie.

Matériel :

- Bénin : Zogbodomey, 7.083333, 2.083333, col. E.F. Thomassen, det. *Orthetrum austeni* (1 mâle, RMNH Naturalis Biodiversity Center, Leiden, The Netherlands).
- Bénin : Hlanzoun (Lokoli), forêt marécageuse, 7.049, 2.249, mai à juillet 2021 (Romera, 2024).
- Bénin : Zogbodomey district, Lama, 6.966667, 2.133333, 17-V-2002, Séverin L. Tchibozo & E.F. Thomassen, det. *Orthetrum austeni*.
- Bénin : Cotonou district, Cotonou, brackish pool, 6.35, 2.433333, 13-III-1982, U. Bröring & R. Niedringhaus, det. *Orthetrum austeni*.
- Bénin : Zou, Zogbodomey, 7.03343, 2.23136667, Vincent Romera, https://www.inaturalist.org/observations/84678116
- Bénin : Mono, Grand-Popo, 6.279525, 1.83122833, https://www.inaturalist.org/observations/146401947
- Bénin : Atlantique, Abomey-Calavi, 6.582368, 2.397335, ONG ODDB, https://www.inaturalist.org/observations/132254154

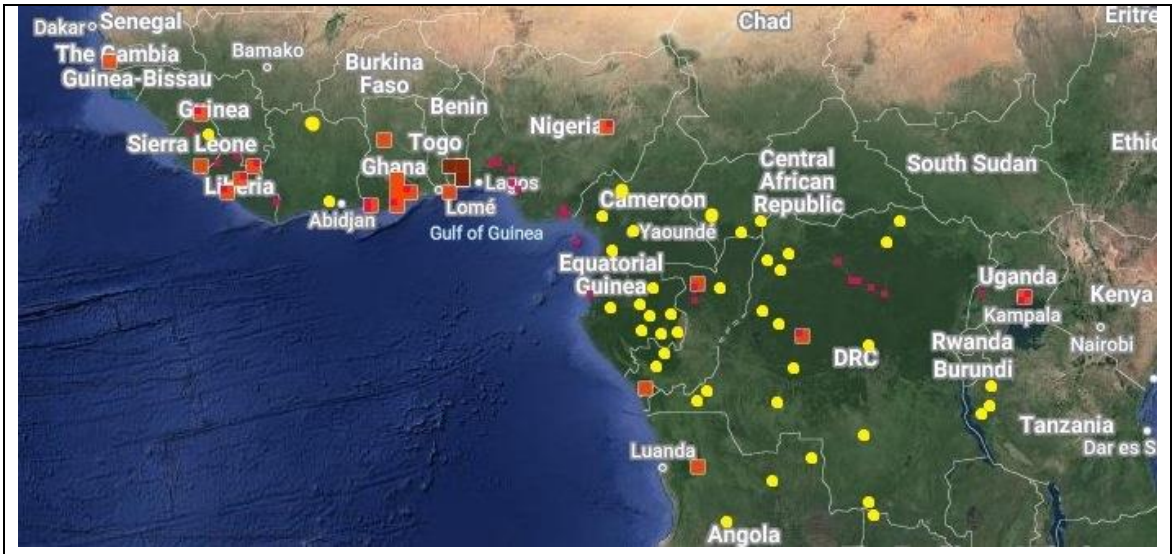

Orthetrum austeni. Carte de distribution globale (préparée à partir de iNaturalist). Les petits carrés (orange ou bruns) sont les données de iNaturalist, les petits points rouges sont les données de GBIF et les petits points jaunes sont basés sur la page web de ADDO (les localités sont approximatives).

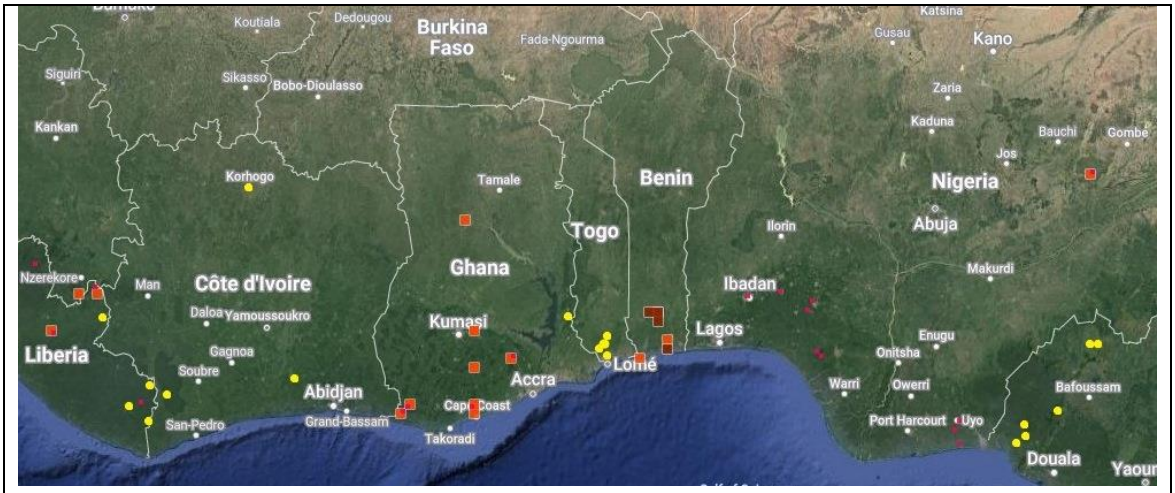

Orthetrum austeni. Carte de distribution au Bénin (préparée à partir de iNaturalist). Les petits carrés (orange ou bruns) sont les données de iNaturalist, les petits points rouges sont les données de GBIF et les petits points jaunes sont basés sur la page web de ADDO (les localités sont approximatives).



Orthetrum austeni. Femelle. Guinée Conakry.



Orthetrum austeni. Ouganda. © Phil Benstead.
https://www.inaturalist.org/observations/63758710

Orthetrum brachiale (Palisot de Beauvois, 1817).

Libellula brachialis Palisot de Beauvois, 1817 [1805]:171, pl. 2, fig. 3 [Nigéria (Oware ou ville de Bénin)].
+*Orthetrum brachiale* (Palisot de Beauvois) ; Ris, 1909:198-199, fig. 140.
+*Orthetrum brachiale* (Palisot de Beauvois) ; Schmidt, 1951:181.
+*Orthetrum brachiale* (Palisot de Beauvois) ; Fraser, 1951:1080.
+*Orthetrum brachiale* (Palisot de Beauvois) ; Tchibozo & Dijkstra, 2004:5.
+*Orthetrum brachiale* (Palisot de Beauvois) ; Romera, 2024 : 11.

Distribution : Angola ; **Bénin** ; Botswana ; Burkina Faso ; Côte d'Ivoire ; Cameroun ; République Centrafricaine ; Tchad ; Congo (Brazzaville) ; République Démocratique du Congo ; Ethiopie ; Gabon ; Gambie ; Ghana ; Guinée-Bissau ; Kenya ; Liberia ; Malawi ; Mali ; Mozambique ; Namibie ; Niger ; Nigéria ; République de Guinée ; Afrique du Sud ; Rwanda ; Sao Tomé-et-Principe ; Sénégal ; Sierra Leone ; Somalie ; Soudan du Sud ; Soudan ; Tanzanie ; Togo ; Ouganda ; Zambie ; Zimbabwe. Madagascar, Île Maurice, Île de la Réunion.

Matériel :

- Bénin : Banikoara district, Goumori, alt. 304 m, 11.18412, 2.29571, 10-VII-2001, col. Séverin L. Tchibozo, det. *Orthetrum brachiale* (2 mâles, 1 femelle, RMNH Naturalis Biodiversity Center, Leiden, The Netherlands).
- Bénin : Alibori : Kandi district, Barrage Sinawouongourou, alt. 293 m, 11.08245, 2.75746, 9-VII-2001, col. Séverin L. Tchibozo, det. *Orthetrum brachiale* (1 mâle, RMNH Naturalis Biodiversity Center, Leiden, The Netherlands).
- Bénin : Sonsoro, alt. 293 m, 11.08443, 2.76417, 9-VII-2001, col. Séverin L. Tchibozo, det. *Orthetrum brachiale* (2 mâles, RMNH Naturalis Biodiversity Center, Leiden, The Netherlands).
- Bénin (Dahomey) : Atakora : Natitingou, 10.296, 1.381, 10/11-VI-1950 (1 femelle) (Fraser, 1951).
- Bénin (Dahomey) : Atakora : Koussokoingou, alt. 600-700 m, 10.181, 1.203, 13/21-VI-1950 (3 mâles) (Fraser, 1951).
- Bénin : Kérou district, Pikiré, alt. 316 m, 10.74173, 2.12449, 10-VII-2001, col. Séverin L. Tchibozo, det. *Orthetrum brachiale* (2 mâles, RMNH Naturalis Biodiversity Center, Leiden, The Netherlands).
- Bénin (Dahomey) : Donga : Bassila, 9.28281472, 1.57093639, 26-VI / 3-VII-1950 (3 mâles, 2 femelles) (Fraser, 1951).
- Bénin : Savè district, Atchibouri, dry pool, 7.966667, 2.533333, 20-III-1983, U. Bröring & R. Niedringhaus, det. *Orthetrum brachiale*.
- Bénin (Dahomey) : Plateau : Kétou, 7.3578 N, 2.6008 E, 10-V-1950 (2 femelles) (Fraser, 1951).

- Bénin (Dahomey) : Zaguanado, 7.211, 2.341, 13-V-1950 (3 mâles) (Fraser, 1951).
- Bénin : Ouinhi district, River Ouémé, 6.76781, 2.47260, 14-II-2000, Séverin L. Tchibozo, det. *Orthetrum brachiale*.
- Bénin : Ouinhi district, Forêt de Houanvè, alt. 23 m, 7.033333, 2.483333, 16-VI-2001, col. Séverin L. Tchibozo (1 mâle, RMNH Naturalis Biodiversity Center, Leiden, The Netherlands).
- Bénin : Hlanzoun (Lokoli), forêt marécageuse, 7.049, 2.249, mai à juillet 2021 (Romera, 2024).
- Bénin : Ouémé, alt. 27 m, 6.76781, 2.47260, 14-II-2000, col. Séverin L. Tchibozo, det. *Orthetrum brachiale* (1 mâle, RMNH Naturalis Biodiversity Center, Leiden, The Netherlands).
- Bénin : Bonou district, Ouémé River, Forêt de Gnanhouizoumè, alt. 50 m, 6.90598, 2.44778, 14/15-VI-2001, col. Séverin L. Tchibozo, det. *Orthetrum brachiale* (2 mâles, 2 femelles, RMNH Naturalis Biodiversity Center, Leiden, The Netherlands).
- Bénin : Bonou district, Ouémé River, Forêt de Gnanhouizoumè, alt. 50 m, 6.90598, 2.44778, 31-VII-2001, col. Séverin L. Tchibozo, det. *Orthetrum brachiale* (1 mâle, 1 femelle, RMNH Naturalis Biodiversity Center, Leiden, The Netherlands).
- Dahomey [sans précision] : 1 male dans la collection Martin (Ris, 1909, p.199).
- Bénin : Atlantique, Abomey-Calavi, 6.41862922, 2.34414543, Vijay Barve, https://www.inaturalist.org/observations/35806302
- Bénin : Zou, Zogbodomey, 7.07636264, 2.23519969, Vincent Romera, https://www.inaturalist.org/observations/83237161
- Bénin : Zou, Zogbodomey, 7.08053645, 2.23315219, Vincent Romera, https://www.inaturalist.org/observations/78489447
- Bénin : Atakora, Matéri, 10.8197214, 1.14297806, AMADOU BAHLEMAN FARID, https://www.inaturalist.org/observations/95370239
- Bénin : Mono, Grand-Popo, 6.28058535, 1.83049805, https://www.inaturalist.org/observations/146456410
- Bénin : Atlantique, Abomey-Calavi, 6.39195139, 2.35660806, Sadam TORO, https://www.inaturalist.org/observations/159384819
- Bénin : Atlantique, Abomey-Calavi, 6.41864872, 2.34338328, Vijay Barve, https://www.inaturalist.org/observations/18458246
- Bénin : Atlantique, Abomey-Calavi, 6.41872333, 2.34336333, Vijay Barve, https://www.inaturalist.org/observations/18402935
- Bénin : Ouémé, Porto-Novo, 6.47454167, 2.615245, Stefaneakame, https://www.inaturalist.org/observations/195776947
- Bénin : Atlantique, Abomey-Calavi, 6.49378011, 2.34060192, Gabriel Michel MONTEIRO, https://www.inaturalist.org/observations/63574199
- Bénin : Mono, Houéyogbé, 6.503635, 1.92339833, Y. Bruno Buffon GBODJINOU, https://www.inaturalist.org/observations/36726575

- Bénin : Ouémé, Bonou, 6.9077493, 2.4525531, ONG ODDB, https://www.inaturalist.org/observations/119874905
- Bénin : Ouémé, Bonou, 6.9077493, 2.4525531, ONG ODDB, https://www.inaturalist.org/observations/151926897
- Bénin : Zou, Zogbodomey, 6.97448511, 2.16362251, Vijay Barve, https://www.inaturalist.org/observations/36390561
- Bénin : Atakora, Tanguiéta, 10.6255497, 1.24545639, AMADOU BAHLEMAN FARID, https://www.inaturalist.org/observations/52475522
- Bénin : Atakora, Tanguiéta, 10.6505918, 1.29264486, IKOUKOMON Abdou-Chérifou, https://www.inaturalist.org/observations/64883939
- Bénin : Atakora, Tanguiéta, 10.6520713, 1.25075078, IKOUKOMON Abdou-Chérifou, https://www.inaturalist.org/observations/64883839
- Bénin : Atakora, Matéri, 10.699529, 1.15218312, AMADOU BAHLEMAN FARID, https://www.inaturalist.org/observations/141246771
- Bénin : Atakora, Tanguiéta, 10.7003181, 1.27146472, ONG OeBénin, https://www.inaturalist.org/observations/60063064
- Bénin : Atakora, Tanguiéta, 10.7003181, 1.27146472, Melchior GAHOU, https://www.inaturalist.org/observations/160895496
- Bénin : Atakora, Tanguiéta, 10.7003195, 1.2714641, ONG OeBénin, https://www.inaturalist.org/observations/60063065
- Bénin : Atakora, Tanguiéta, 10.7003275, 1.27145947, ONG OeBénin, https://www.inaturalist.org/observations/60063067
- Bénin : Atlantique, Abomey-Calavi, 6.41762833, 2.34440833, Vijay Barve, det. *Orthemis brachiale* par Robert Taylor https://www.inaturalist.org/observations/18403151
- Bénin : Atakora, Tanguiéta, 10.622316, 1.25595433, AMADOU BAHLEMAN FARID, det. *Orthemis brachiale* par Robert Taylor https://www.inaturalist.org/observations/140080903
- Bénin : Atakora, Tanguiéta, 10.622325, 1.25892, AMADOU BAHLEMAN FARID, det. *Orthemis brachiale* par Robert Taylor https://www.inaturalist.org/observations/97289643
- Bénin : Atakora, Tanguiéta, 10.6226218, 1.25542473, AMADOU BAHLEMAN FARID, det. *Orthemis brachiale* par Robert Taylor https://www.inaturalist.org/observations/140080879
- Bénin : Borgou, N'Dali, 9.94762135, 2.56894469, AMADOU BAHLEMAN FARID, https://www.inaturalist.org/observations/35284023
- Bénin : Atakora, Kérou, 10.7666864, 2.09475717, https://www.inaturalist.org/observations/200700693
- Bénin : Atakora, Kérou, 11.0965605, 1.96164697, https://www.inaturalist.org/observations/40261962
- Bénin : Atakora, Tanguiéta, 10.6250981, 1.23477306, https://www.inaturalist.org/observations/199566985
- Bénin : Atlantique, Abomey-Calavi, 6.41961333, 2.34377167, Vijay Barve, det. *Orthetrum brachiale* par Robert Taylor, https://www.inaturalist.org/observations/18457974

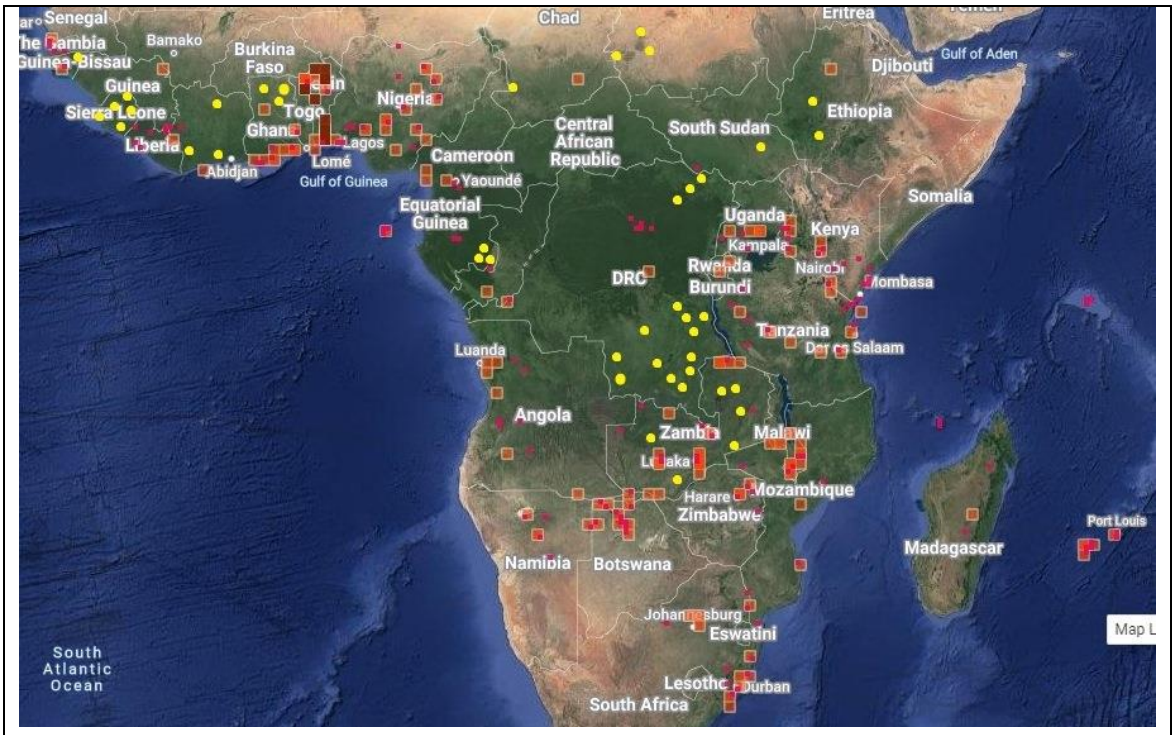

Orthetrum brachiale. Carte de distribution globale (préparée à partir de iNaturalist). Les petits carrés (orange ou bruns) sont les données de iNaturalist, les petits points rouges sont les données de GBIF et les petits points jaunes sont basés sur la page web de ADDO (les localités sont approximatives).

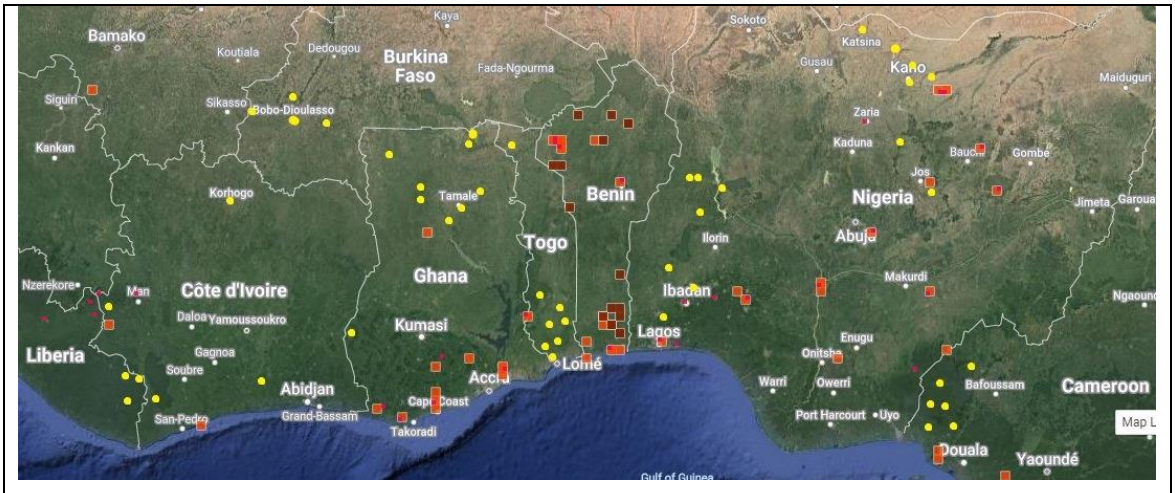

Orthetrum brachiale. Carte de distribution au Bénin (préparée à partir de iNaturalist). Les petits carrés (orange ou bruns) sont les données de iNaturalist, les petits points rouges sont les données de GBIF et les petits points jaunes sont basés sur la page web de ADDO (les localités sont approximatives).



Orthetrum brachiale. Mâle. Namibie. © Benoît Guillon.
https://www.meslibellules.fr/blog/2020/05/11/orthetrum-brachiale/



Orthetrum brachiale. Mâle immature. Namibie. © Benoît Guillon.
https://www.meslibellules.fr/blog/2020/05/11/orthetrum-brachiale/



Orthetrum brachiale. Femelle. Namibie. © Benoît Guillon.
https://www.meslibellules.fr/blog/2020/05/11/orthetrum-brachiale/

Orthetrum chrysostigma (Burmeister, 1839).

Libellula chrysostigma Burmeister, 1839:857 [Iles Canaries (Ténériffe)].
=*Libellula barbara* Selys in Lucas, 1849 : 117, pl. 1, fig. 2 [Algérie].
+*Orthetrum chrysostigma chrysostigma* (Burmeister) ; Fraser, 1951:1081.
=*Orthetrum chrysostigma toddi* Pinhey, 1970 : 280-281 [Sierra Leone].
+*Orthetrum chrysostigma* (Burmeister) ; Tchibozo & Dijkstra, 2004:5.
+*Orthetrum chrysostigma* (Burmeister) ; Romera, 2024 : 11.

Distribution : Algérie ; Angola ; **Bénin** ; Botswana ; Burkina Faso ; Côte d'Ivoire ; Cameroun ; République Centrafricaine ; Tchad ; Congo (Brazzaville) ; République Démocratique du Congo ; Egypte ; Guinée Equatoriale ; Erythrée ; Ethiopie ; Gambie ; Ghana ; Guinée, Guinée-Bissau ; Kenya ; Liberia ; Libye ; Malawi ; Mali ; Mauritanie ; Maroc ; Mozambique ; Namibie ; Niger ; Nigéria ; Afrique du Sud ; Rwanda ; Sénégal ; Sierra Leone ; Socotra (Yémen) ; Somalie ; Soudan du Sud ; Soudan ; Swaziland ; Tanzanie ; Togo ; Tunisie ; Ouganda ; Zambie ; Zimbabwe ; nord de la Méditerranée (du Portugal á l'Arabie et l'Iran).

Matériel :

- Bénin (Dahomey) : Atakora : Koussokoingou, alt. 600-700 m, 10.181, 1.203, 13/21-VI-1950 (1 mâle, 1 femelle) (Fraser, 1951).
- Bénin : Hlanzoun (Lokoli), forêt marécageuse, 7.049, 2.249, mai à juillet 2021 (Romera, 2024).
- Bénin : Ouémé : Adjohoun district, Ouémé River, Forêt de Kpinkonzouimé, alt. 27 m, 6.71924, 2.47161, 25/26-XII-2002, col. Séverin L. Tchibozo, det. *Orthetrum chrysostigma* (1 mâle, RMNH Naturalis Biodiversity Center, Leiden, The Netherlands).
- Bénin : Atlantique, Abomey-Calavi, 6.39195139, 2.35660806, Sadam TORO, https://www.inaturalist.org/observations/151127112
- Bénin : Atlantique, Abomey-Calavi, 6.39195306, 2.35661472, https://www.inaturalist.org/observations/151115207
- Bénin : Atlantique, Abomey-Calavi, 6.39195306, 2.35661472, https://www.inaturalist.org/observations/151116412
- Bénin : Atakora, Tanguiéta, 10.7109947, 1.36296306, Kouagoun Noël Idani Gnargo, https://www.inaturalist.org/observations/159206718
- Bénin : Atakora, Tanguiéta, 10.72746, 1.37899806, Kouagoun Noël Idani Gnargo, https://www.inaturalist.org/observations/161825493
- Bénin : Atakora, Tanguiéta, 10.80095, 1.42750639, Kouagoun Noël Idani Gnargo, https://www.inaturalist.org/observations/162945939
- Bénin : Atakora, Matéri, 10.813145, 1.13515139, https://www.inaturalist.org/observations/205407550
- Bénin : Alibori, Kandi, 11.183855, 2.97451639, https://www.inaturalist.org/observations/142829672

- Bénin : Atakora, Natitingou, 10.2634364, 1.3755, det. *Orthemis chrysostigma* par Robert Taylor https://www.inaturalist.org/observations/138599193
- Bénin : Borgou, N'Dali, 9.94762516, 2.56894469, AMADOU BAHLEMAN FARID, det. *Orthemis chrysostigma* par Robert Taylor https://www.inaturalist.org/observations/35284039

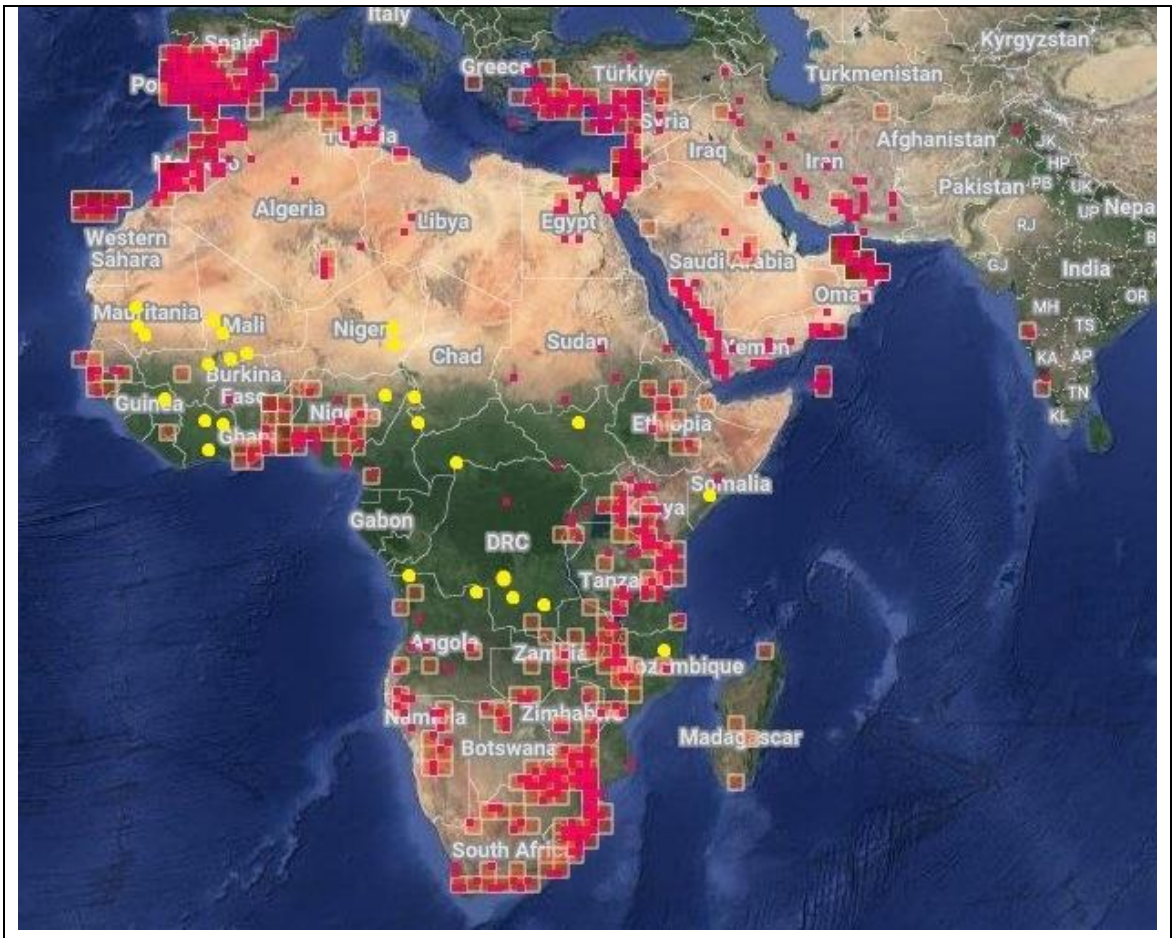

Orthetrum chrysostigma. Carte de distribution globale (préparée à partir de iNaturalist). Les petits carrés (orange ou bruns) sont les données de iNaturalist, les petits points rouges sont les données de GBIF et les petits points jaunes sont basés sur la page web de ADDO (les localités sont approximatives).

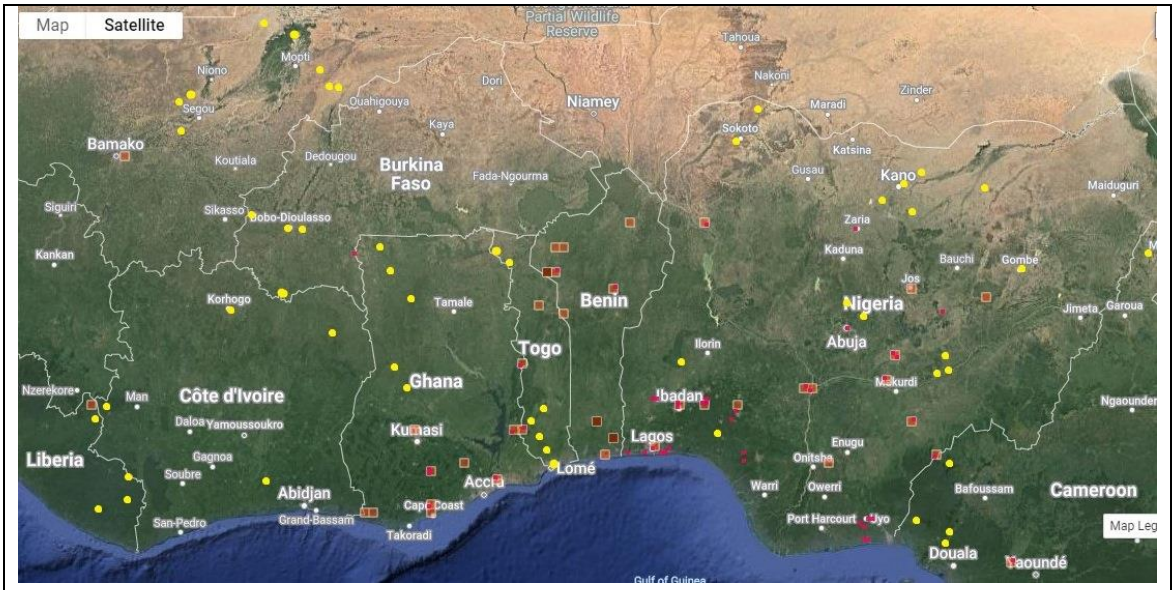

Orthetrum chrysostigma. Carte de distribution au Bénin (préparée à partir de iNaturalist). Les petits carrés (orange ou bruns) sont les données de iNaturalist, les petits points rouges sont les données de GBIF et les petits points jaunes sont basés sur la page web de ADDO (les localités sont approximatives).



Orthetrum chrysostigma. Turquie. © Samantha Linda Bray. https://www.inaturalist.org/observations/226647762



Orthetrum chrysostigma. Afrique du Sud. © Andre Harmse.
https://www.inaturalist.org/observations/226772565

Orthetrum guineense Ris, 1910.

+*Orthetrum chrysostigma guineense* Ris, 1910:207-208, fig. 143 [Sierra Leone, Cameroun, Congo, **Bénin (Dahomey)**, Gabon, Angola, Nigéria, Liberia, Togo].
+*Orthetrum guineense* Ris ; Fraser, 1951:1081.
+*Orthetrum guineense* Ris ; Tchibozo & Dijkstra, 2004:5.

Distribution : Angola ; **Bénin** ; Botswana ; Burkina Faso ; Burundi ; Côte d'Ivoire ; Cameroun ; République Centrafricaine ; Congo (Brazzaville) ; République Démocratique du Congo ; Ethiopie ; Gabon ; Ghana ; Guinée-Bissau ; Kenya ; Liberia ; Malawi ; Mozambique ; Namibie ; Nigéria ; République de Guinée ; Afrique du Sud ; Rwanda ; Sierra Leone ; Tanzanie ; Togo ; Ouganda ; Zambie ; Zimbabwe.

Matériel:

- Bénin : Tanguiéta district, Tanougou Cascade, alt. 265 m, 10.80327, 1.44237, 17-V-2001, col. Séverin L. Tchibozo, det. *Orthetrum guineense* (1 mâle, RMNH Naturalis Biodiversity Center, Leiden, The Netherlands).
- Bénin (Dahomey) : Donga : Bassila, 9.28281472, 1.57093639, 26-VI / 3-VII-1950 (1 mâle) (Fraser, 1951).

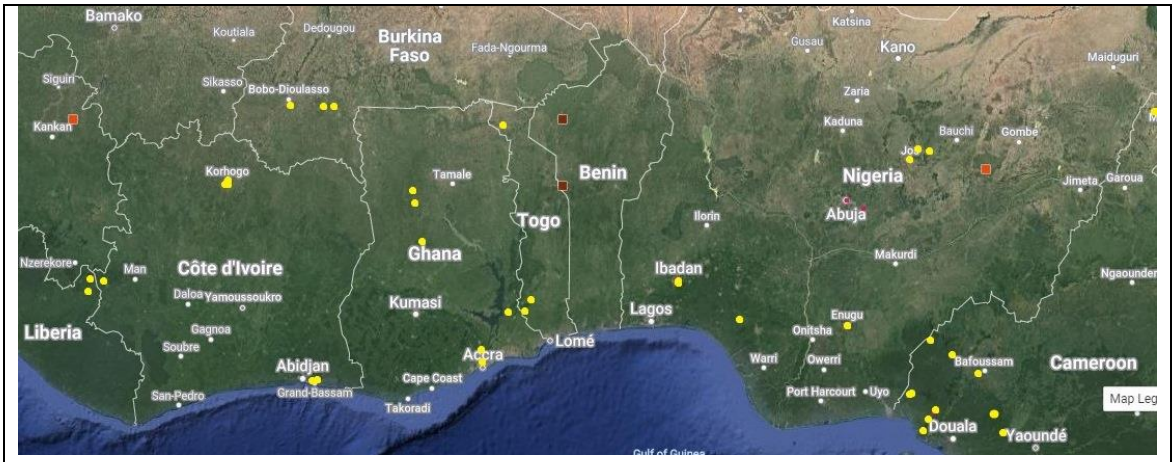

Orthetrum guineense. Carte de distribution au Bénin (préparée à partir de iNaturalist). Les petits carrés (orange ou bruns) sont les données de iNaturalist, les petits points rouges sont les données de GBIF et les petits points jaunes sont basés sur la page web de ADDO (les localités sont approximatives).

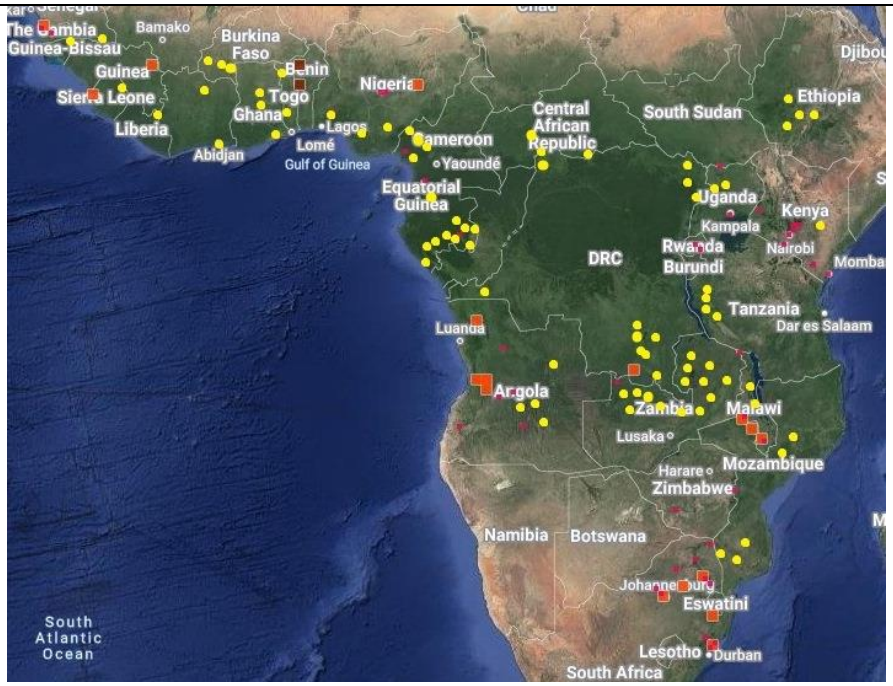

Orthetrum guineense. Carte de distribution globale (préparée à partir de iNaturalist). Les petits carrés (orange ou bruns) sont les données de iNaturalist, les petits points rouges sont les données de GBIF et les petits points jaunes sont basés sur la page web de ADDO (les localités sont approximatives).



Orthetrum guineense. Guinée. © Rob Palmer. https://www.inaturalist.org/observations/22187595



Orthetrum guineense. Malawi. © André Stéphane Akame.
https://www.inaturalist.org/observations/66380368



Orthetrum guineense. Nigéria. © Abiodun Matthew Adedapo.
https://www.inaturalist.org/observations/218883695

Orthetrum hintzi Schmidt, 1951.

Orthetrum Hintzi Schmidt, 1951 : 174, 178, figs. 26 a, 27 b [Guinée Bissau].
=*Orthetrum Hintzi Zernyi* Schmidt, 1951 : 178 [Tanzanie (Mbinga)].
=*Oxythemis aequatorialis* Fraser, 1954:259-260, fig. 2 [République Démocratique du Congo].
=*Orthetrum vrydaghi* Fraser, 1954 : 260-261, fig. 1 [République Démocratique du Congo].
=*Aethiothemis paludinis* Fraser, 1954 : 263-264 [République Démocratique du Congo].
+*Orthetrum hintzi* Schmidt ; Tchibozo & Dijkstra, 2004:5.
+*Orthetrum* sp. (*hintzi*) ; Romera, 2024 : 11.

Distribution : Angola ; **Bénin** ; Botswana ; Côte d'Ivoire ; Cameroun ; République Centrafricaine ; Congo (Brazzaville) ; République Démocratique du Congo ; Guinée Equatoriale ; Ethiopie ; Gabon ; Ghana ; Guinée-Bissau ; Kenya ; Liberia ; Malawi ; Mali ; Mozambique ; Namibie ; Nigéria ; République de Guinée ; Afrique du Sud ; Rwanda ; Sénégal ; Sierra Leone ; Swaziland ; Tanzanie ; Ouganda ; Zambie ; Zimbabwe.

Matériel:

- Bénin : Atakora : Tanguiéta district, Sources aux Eléphants at Pendjari, alt. 273 m, 10.93465, 1.50624, 28-VII-2009, col. Séverin L. Tchibozo (1 mâle)
- Bénin : Forêt de Pobè, alt. 39 m, 6.95, 2.7, 9-XII-2001, col. Séverin L. Tchibozo, det. *Orthetrum hintzi* (1 mâle, RMNH Naturalis Biodiversity Center, Leiden, The Netherlands).
- Bénin : Hlanzoun (Lokoli), forêt marécageuse, 7.049, 2.249, mai à juillet 2021 (Romera, 2024).
- Bénin : Atakora, Tanguiéta, 10.6814064, 1.25852139, AMADOU BAHLEMAN FARID, https://www.inaturalist.org/observations/95370110
- Bénin : Atakora, Matéri, 10.8164564, 1.13554806, AMADOU BAHLEMAN FARID, https://www.inaturalist.org/observations/90616126

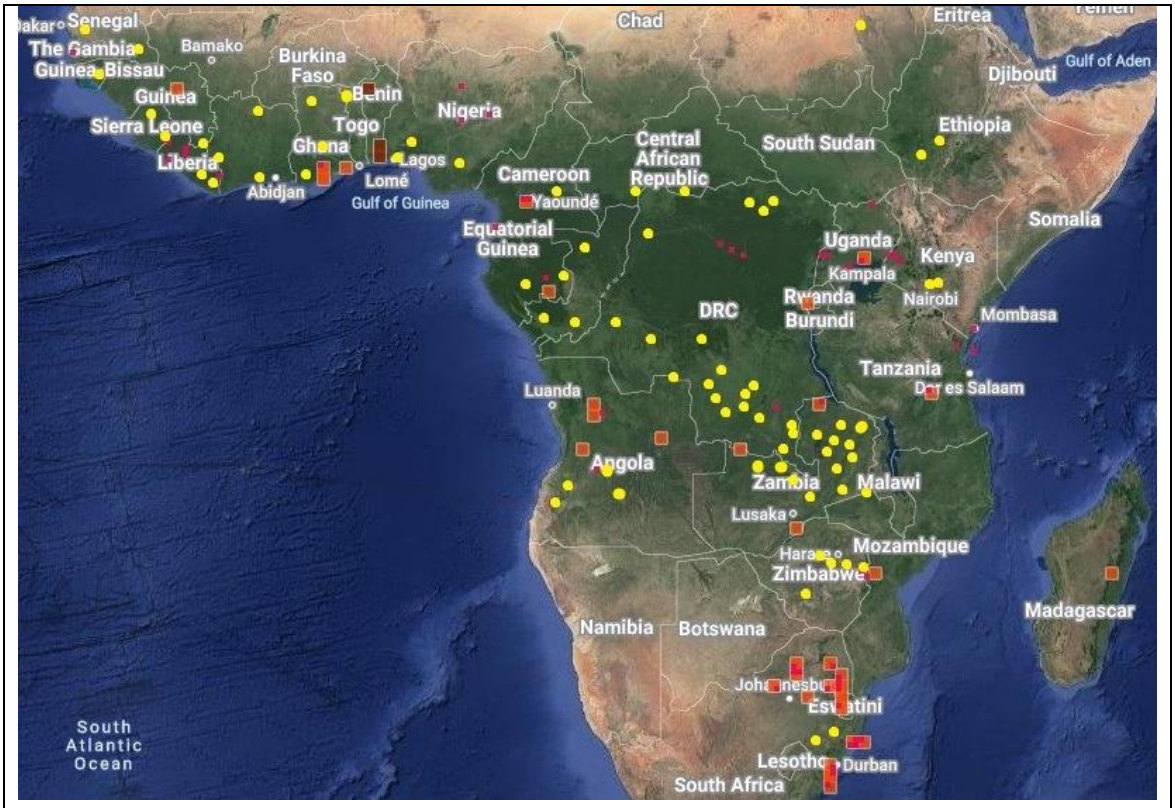

Orthetrum hintzi. Carte de distribution globale (préparée à partir de iNaturalist). Les petits carrés (orange ou bruns) sont les données de iNaturalist, les petits points rouges sont les données de GBIF et les petits points jaunes sont basés sur la page web de ADDO (les localités sont approximatives).

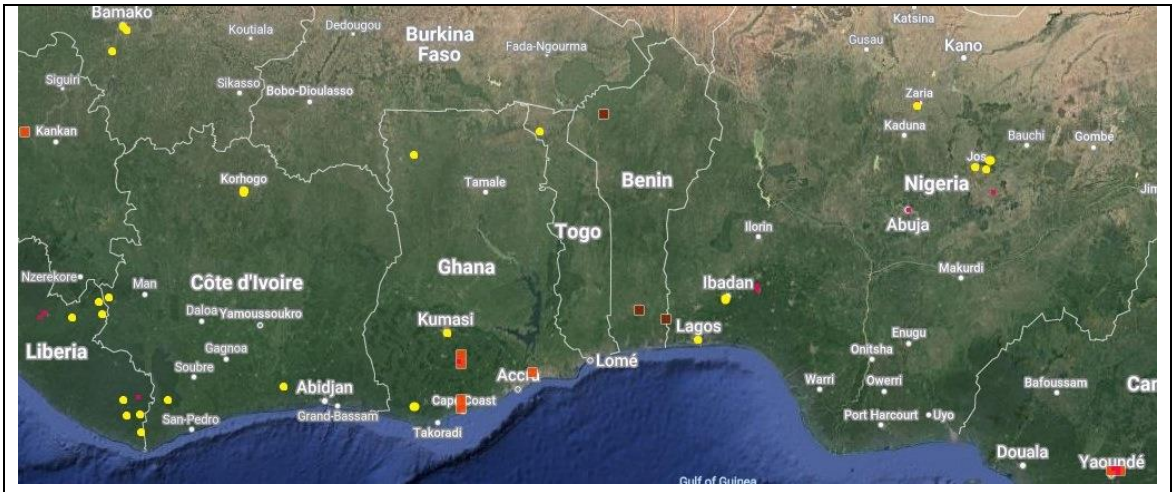

Orthetrum hintzi. Carte de distribution au Bénin (préparée à partir de iNaturalist). Les petits carrés (orange ou bruns) sont les données de iNaturalist, les petits points rouges sont les données de GBIF et les petits points jaunes sont basés sur la page web de ADDO (les localités sont approximatives).



Orthetrum hintzi. Subadulte. Mâle. Source aux Éléphants (Pendjari). 28-VII-2009.



Orthetrum hintzi. Afrique du Sud. © Darrell Parsons.
https://www.inaturalist.org/observations/196703567

Orthetrum julia Kirby, 1900.

=*Libellula (Orthetrum) capensis* Calvert, 1893 : 584 [« Cape Town »]
(préoccupé par *Libellula capensis* Linnaeus, 1767).
Orthetrum Julia Kirby, 1900:75-77, pl. II, fig. 3 [Sierra Leone].
=*Orthetrum congoense* Fraser, 1949 : 17 [« Congo »].
=*Orthetrum capense falsum* Longfield, 1955:26 [Kenya].
=*Orthetrum falsum capicola* Kimmins, 1957 : 95 (nouveau nom pour *Libellula capensis* Calvert).
+*Orthetrum stemmale capense* Calvert ; Fraser, 1951:1081.
+*Orthetrum julia* Kirby ; Tchibozo & Dijkstra, 2004:5.
+*Orthetrum julia* (Kirby) ; Romera, 2024 : 11.

Distribution : Angola ; **Bénin** ; Botswana ; Burkina Faso ; Burundi ; Côte d'Ivoire ; Cameroun ; République Centrafricaine ; Congo (Brazzaville) ; République Démocratique du Congo ; Guinée Equatoriale ; Erythrée ; Ethiopie ; Gabon ; Gambie ; Ghana ; Guinée-Bissau ; Kenya ; Liberia ; Malawi ; Mozambique ; Namibie ; Nigéria ; République de Guinée ; Afrique du Sud ; Rwanda ; Sao Tomé-et-Principe ; Sierra Leone ; Socotra (Yémen) ; Somalie ; Soudan du Sud ; Soudan ; Swaziland ; Tanzanie ; Togo ; Ouganda ; Zambie ; Zimbabwe.

Matériel:

- Bénin (Dahomey) : Atakora : Koussokoingou, alt. 600-700 m, 10.181, 1.203, 13/21-VI-1950 (1 mâle, 1 femelle) (Fraser, 1951).
- Bénin : Batia, alt. 150 m, 10.90421, 1.49795, 25-VII-2009, col. Séverin L. Tchibozo (1 femelle)
- Bénin : Forêt de Pobè, alt. 39 m, 6.95, 2.7, 9-XII-2001, col. Séverin L. Tchibozo, det. Orthetrum julia (1 mâle, RMNH Naturalis Biodiversity Center, Leiden, The Netherlands).
- Bénin : Forêt de Pobè, alt. 39 m, 6.95, 2.7, 4-V-2002, col. Séverin L. Tchibozo, det. Orthetrum julia (2 mâles, RMNH Naturalis Biodiversity Center, Leiden, The Netherlands).
- Bénin : Hlanzoun (Lokoli), forêt marécageuse, 7.049, 2.249, mai à juillet 2021 (Romera, 2024).
- Bénin : Zogbodomey district, Lama, 6.966667, 2.133333, 17-V-2002, Séverin L. Tchibozo & E.F. Thomassen, det. *Orthetrum julia*.
- Bénin : Sous-préfecture de Zogbodomè, Forêt de Lama, 6.96667, 2.13333, col. E.F. Thomassen, det. *Orthetrum julia* (4 mâles, 1 femelle, RMNH Naturalis Biodiversity Center, Leiden, The Netherlands).
- Bénin : Bonou, alt. 50 m, 6.90694, 2.45217, 3-XI-2016, col. Séverin L. Tchibozo (1 mâle)

- Bénin : Forêt de Niaouli, alt. 124 m, 6.71, 2.11, 12-XII-2001, col. Séverin L. Tchibozo (1 mâle, RMNH Naturalis Biodiversity Center, Leiden, The Netherlands)
- Bénin : Niaouli (Res. Station), 30 km N Cotonou, 6.716667, 2.11666, alt., 105 m, 10-VI-2007, collection, record by Dr. F. Koch, submitted by M. Hartmann, Berlin, Dr. Frank Koch, det. *Orthetrum julia* Kirby (1 mâle, Museum Humboldt Universität Berlin, Germany).
- Bénin : Adjarra, alt. 30 m, rivière noire, 6.538, 2.662, 22-IX-2024, col. Séverin L. Tchibozo (1 ex., photo de terrain sans récolte).
- Bénin : Donga : Bassila : Bassila, 9.008137 N, 1.665398 E-VII-1950.
- Bénin : Donga : Bassila : Bassila, 9.008137 N, 1.665398 E, 3-VII-1950.
- Bénin : Ouémé : Bonou : Atchonsa, 6.856618 N, 2.429707 E, 21-III-2018.
- Bénin : Atlantique, Abomey-Calavi, 6.41948667, 2.34366167, Vijay Barve, https://www.inaturalist.org/observations/35840661
- Bénin : Atlantique, Toffo, 6.9166667, 2.1666667, https://www.inaturalist.org/observations/71784896
- Bénin : Zou, Zogbodomey, 6.93795939, 2.37529734, ONG ODDB, https://www.inaturalist.org/observations/33749395
- Bénin : Zou, Zogbodomey, 6.953526, 2.100384, Yves Bas, https://www.inaturalist.org/observations/43289837
- Bénin : Zou, Zogbodomey, 7.08027939, 2.23545975, Vincent Romera, https://www.inaturalist.org/observations/83237162
- Bénin : Donga, Bassila, 9.25196139, 1.51116306, Zakari-yao Ayalangba, https://www.inaturalist.org/observations/217524236
- Bénin : Atakora, Tanguiéta, 10.609205, 1.24411667, IKOUKOMON Abdou-Chérifou, https://www.inaturalist.org/observations/52344358
- Bénin : Mono, Grand-Popo, 6.27935, 1.83006667, https://www.inaturalist.org/observations/147527592
- Bénin : Mono, Grand-Popo, 6.28042593, 1.83029073, https://www.inaturalist.org/observations/147540246
- Bénin : Atlantique, Abomey-Calavi, 6.419605, 2.34380167, Vijay Barve, https://www.inaturalist.org/observations/18457976
- Bénin : Zou, Zogbodomey, 7.03036639, 2.35234806, Sadam TORO, https://www.inaturalist.org/observations/154962507
- Bénin : Zou, Zogbodomey, 7.07532639, 2.23522139, IKOUKOMON Abdou-Chérifou, https://www.inaturalist.org/observations/139439833
- Bénin : Donga, Djougou, 9.667185, 1.70443472, https://www.inaturalist.org/observations/162449281
- Bénin : Donga, Djougou, 9.66909306, 1.69641639, Hindou Albarka, https://www.inaturalist.org/observations/217560305
- Bénin : Donga, Copargo, 9.924025, 1.5515, ONG OeBénin, https://www.inaturalist.org/observations/96662039
- Bénin : Borgou, N'Dali, 9.94760513, 2.56893992, AMADOU BAHLEMAN FARID, https://www.inaturalist.org/observations/35284044

- Bénin : Atakora, Kouandé, 10.0282802, 1.4883461, Koredouro Borguigobi, https://www.inaturalist.org/observations/194107902
- Bénin : Atakora, Natitingou, 10.0821802, 1.474742, https://www.inaturalist.org/observations/193701977
- Bénin : Atakora, Natitingou, 10.2165464, 1.43379139, Kada S.M. Placide, https://www.inaturalist.org/observations/197375984
- Bénin : Atakora, Natitingou, 10.2165464, 1.43379139, Kada S.M. Placide, https://www.inaturalist.org/observations/197377216
- Bénin : Atakora, Natitingou, 10.245205, 1.36815306, https://www.inaturalist.org/observations/160567052
- Bénin : Atakora, Natitingou, 10.2452314, 1.368115, OFFIO Toudé Parfait, https://www.inaturalist.org/observations/163151545
- Bénin : Atakora, Natitingou, 10.2485414, 1.36369306, https://www.inaturalist.org/observations/159687515
- Bénin : Atakora, Natitingou, 10.2486814, 1.37168639, https://www.inaturalist.org/observations/159610973
- Bénin : Atakora, Natitingou, 10.2530314, 1.37405806, OFFIO Toudé Parfait, https://www.inaturalist.org/observations/160415212
- Bénin : Atakora, Natitingou, 10.2634581, 1.35441972, Abdou-Azizou ACAKPO, https://www.inaturalist.org/observations/145353247
- Bénin : Atakora, Natitingou, 10.2634878, 1.375363, Nagnini Péguy Yokitchakou, https://www.inaturalist.org/observations/143429213
- Bénin : Atakora, Natitingou, 10.2637014, 1.35481, Abdou-Azizou ACAKPO, https://www.inaturalist.org/observations/145353204
- Bénin : Atakora, Natitingou, 10.2669981, 1.349825, moise, https://www.inaturalist.org/observations/198686526
- Bénin : Atakora, Natitingou, 10.2669981, 1.349825, Boni Moustapha MOUSSA, https://www.inaturalist.org/observations/199341115
- Bénin : Atakora, Natitingou, 10.2669981, 1.349825, Boni Moustapha MOUSSA, https://www.inaturalist.org/observations/199341134
- Bénin : Atakora, Natitingou, 10.28469, 1.312628, moise, https://www.inaturalist.org/observations/197302664
- Bénin : Atakora, Natitingou, 10.3036231, 1.37430139, OFFIO Toudé Parfait, https://www.inaturalist.org/observations/160436842
- Bénin : Atakora, Natitingou, 10.3182714, 1.37173639, https://www.inaturalist.org/observations/143876024
- Bénin : Atakora, Toucountouna, 10.4705981, 1.47011806, Abdou-Azizou ACAKPO, https://www.inaturalist.org/observations/145353117
- Bénin : Atakora, Toucountouna, 10.4706605, 1.470211, Nikolaï DJENONTIN, https://www.inaturalist.org/observations/141993857
- Bénin : Atakora, Toucountouna, 10.47071, 1.47016306, Abdou-Azizou ACAKPO, https://www.inaturalist.org/observations/145353129
- Bénin : Atakora, Tanguiéta, 10.5972181, 1.29736806, Melchior GAHOU, https://www.inaturalist.org/observations/159597544

- Bénin : Atakora, Tanguiéta, 10.6064814, 1.29157139, Melchior GAHOU, https://www.inaturalist.org/observations/159596542
- Bénin : Atakora, Tanguiéta, 10.6064814, 1.29157, Melchior GAHOU, https://www.inaturalist.org/observations/163034650
- Bénin : Atakora, Tanguiéta, 10.606505, 1.29153306, Melchior GAHOU, https://www.inaturalist.org/observations/159596546
- Bénin : Atakora, Tanguiéta, 10.61413, 1.27826, Melchior GAHOU, https://www.inaturalist.org/observations/155605919
- Bénin : Atakora, Tanguiéta, 10.61413, 1.27826, Melchior GAHOU, https://www.inaturalist.org/observations/160895499
- Bénin : Atakora, Tanguiéta, 10.6141381, 1.27824139, Melchior GAHOU, https://www.inaturalist.org/observations/155605921
- Bénin : Atakora, Tanguiéta, 10.6141381, 1.27824139, Melchior GAHOU, https://www.inaturalist.org/observations/155617761
- Bénin : Atakora, Tanguiéta, 10.6141381, 1.27824139, Melchior GAHOU, https://www.inaturalist.org/observations/162848926
- Bénin : Atakora, Tanguiéta, 10.6227552, 1.26503505, ONG OeBénin, https://www.inaturalist.org/observations/40281997
- Bénin : Atakora, Tanguiéta, 10.6250581, 1.23485139, AMADOU BAHLEMAN FARID, https://www.inaturalist.org/observations/176505814
- Bénin : Atakora, Tanguiéta, 10.6250964, 1.23479139, AMADOU BAHLEMAN FARID, https://www.inaturalist.org/observations/194185917
- Bénin : Atakora, Tanguiéta, 10.6251931, 1.24540639, ONG OeBénin, https://www.inaturalist.org/observations/52388913
- Bénin : Atakora, Tanguiéta, 10.6252631, 1.23471139, Kouagoun Noël Idani Gnargo, https://www.inaturalist.org/observations/199572025
- Bénin : Atakora, Tanguiéta, 10.62657, 1.24654639, ONG OeBénin, https://www.inaturalist.org/observations/52389055
- Bénin : Atakora, Tanguiéta, 10.6340914, 1.24271639, ONG OeBénin, https://www.inaturalist.org/observations/52388841
- Bénin : Atakora, Tanguiéta, 10.639235, 1.28732639, SOS SAVANE -ONG, https://www.inaturalist.org/observations/56396347
- Bénin : Atakora, Tanguiéta, 10.6420514, 1.24129806, ONG OeBénin, https://www.inaturalist.org/observations/50163820
- Bénin : Atakora, Tanguiéta, 10.6481614, 1.255095, https://www.inaturalist.org/observations/199571194
- Bénin : Atakora, Tanguiéta, 10.6483414, 1.25593806, AMADOU BAHLEMAN FARID, https://www.inaturalist.org/observations/188145387
- Bénin : Atakora, Tanguiéta, 10.6657281, 1.26592806, Melchior GAHOU, https://www.inaturalist.org/observations/160893603
- Bénin : Atakora, Tanguiéta, 10.6658531, 1.266225, KOUAGOU Damien, https://www.inaturalist.org/observations/155661744
- Bénin : Atakora, Tanguiéta, 10.6658531, 1.266225, Melchior GAHOU, https://www.inaturalist.org/observations/160893607

- Bénin : Atakora, Tanguiéta, 10.6658531, 1.266225, Melchior GAHOU, https://www.inaturalist.org/observations/162848921
- Bénin : Atakora, Tanguiéta, 10.6868263, 1.27961252, SOS SAVANE - ONG, https://www.inaturalist.org/observations/55888381
- Bénin : Atakora, Tanguiéta, 10.6900731, 1.34386972, Kouagoun Noël Idani Gnargo, https://www.inaturalist.org/observations/158719585
- Bénin : Atakora, Tanguiéta, 10.6921664, 1.34653139, Kouagoun Noël Idani Gnargo, https://www.inaturalist.org/observations/161593476
- Bénin : Atakora, Matéri, 10.7324531, 1.20258139, ONG OeBénin, https://www.inaturalist.org/observations/57263875
- Bénin : Atakora, Tanguiéta, 10.7364414, 1.38527972, ONG OeBénin, https://www.inaturalist.org/observations/57262683
- Bénin : Atakora, Kérou, 10.8018681, 2.09562806, Gbiribou Romeo, https://www.inaturalist.org/observations/156804865
- Bénin : Atakora, Kérou, 10.8018681, 2.09562806, https://www.inaturalist.org/observations/197970948
- Bénin : Atakora, Matéri, 10.8115681, 1.13402306, ONG OeBénin, https://www.inaturalist.org/observations/86827876
- Bénin : Atakora, Tanguiéta, 10.8174247, 1.42585806, Kouagoun Noël Idani Gnargo, https://www.inaturalist.org/observations/110290891
- Bénin : Atakora, Tanguiéta, 10.8909614, 1.48990472, ONG OeBénin, https://www.inaturalist.org/observations/57262693
- Bénin : Atakora, Tanguiéta, 10.8909614, 1.48990472, ONG OeBénin, https://www.inaturalist.org/observations/69556547
- Bénin : Atakora, Matéri, 11.0173214, 0.98742306, ONG OeBénin, https://www.inaturalist.org/observations/86827879
- Bénin : Alibori, Kandi, 11.0842531, 3.01289306, Gbiribou Romeo, https://www.inaturalist.org/observations/161881063
- Bénin : Alibori, Kandi, 11.1342049, 2.94369194, Georges Codjo Hedegbetan, https://www.inaturalist.org/observations/143429842

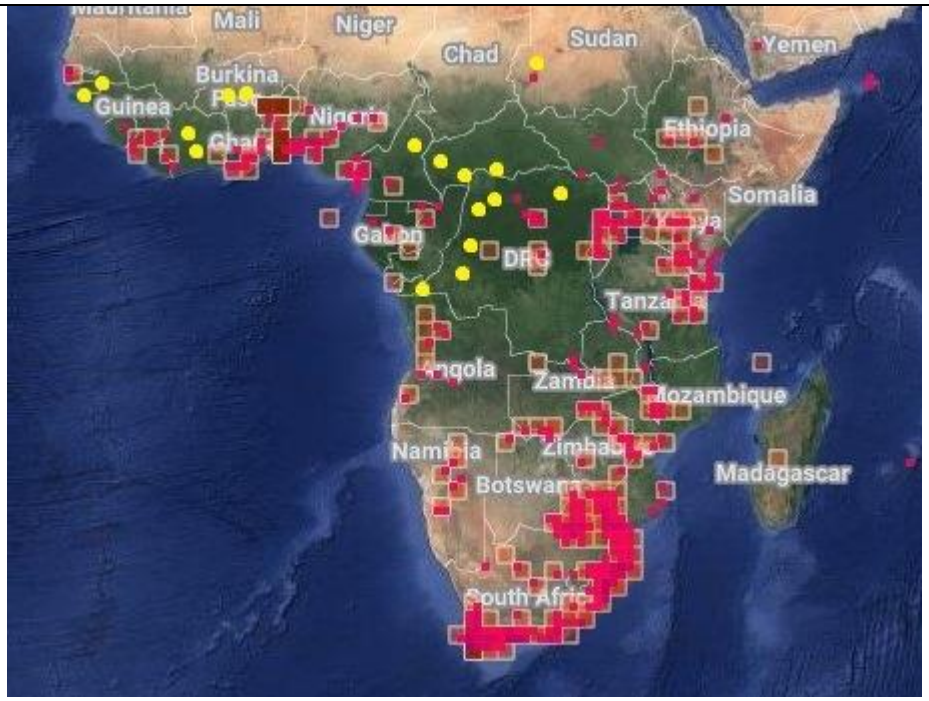

Orthetrum julia. Carte de distribution globale (préparée à partir de iNaturalist). Les petits carrés (orange ou bruns) sont les données de iNaturalist, les petits points rouges sont les données de GBIF et les petits points jaunes sont basés sur la page web de ADDO (les localités sont approximatives).

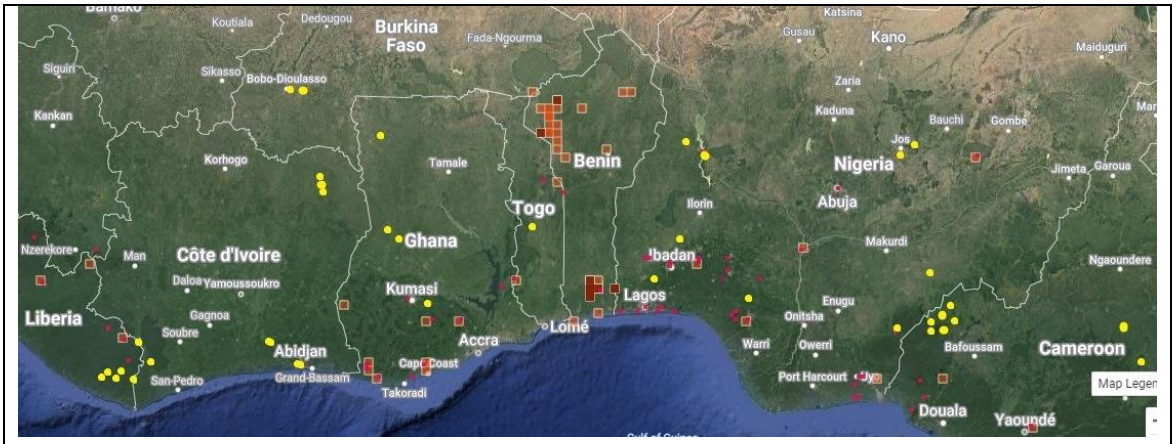

Orthetrum julia. Carte de distribution au Bénin (préparée à partir de iNaturalist). Les petits carrés (orange ou bruns) sont les données de iNaturalist, les petits points rouges sont les données de GBIF et les petits points jaunes sont basés sur la page web de ADDO (les localités sont approximatives).



Orthetrum julia. Mâle et femelle. Togo.



Orthetrum julia. Mâle. 24-I-2003. Guinée Conakry.



Orthetrum julia. Mâle. Guinée Conakry.



Orthetrum julia. Femelle. Batia. 25-VII-2009.

Orthetrum monardi Schmidt, 1951.

Orthetrum Monardi Schmidt, 1951 : 179-180, fig. 26 b [Guinée Bissau].
+*Orthetrum microstigma* Ris ; Fraser, 1951:1081.
+*Orthetrum monardi* Schmidt ; Lieckweg & Niedringhaus, 2006:78.

Distribution : Angola ; **Bénin** ; Burkina Faso ; Cameroun ; République Centrafricaine ; République Démocratique du Congo ; Ethiopie ; Gambie ; Ghana ; Guinée-Bissau ; Kenya ; Liberia ; Nigéria ; Afrique du Sud ; Sierra Leone ; Tanzanie ; Ouganda ; Zambie.

Matériel:

- Bénin : Alibori : Kandi district, 11.15, 2.783333, 27-VIII-1980, U. Bröring & R. Niedringhaus, det. *Orthetrum monardi*.
- Bénin (Dahomey) : Atakora : Koussokoingou, alt. 600-700 m, 10.181, 1.203, 13/21-VI-1950 (1 mâle) (Fraser, 1951).
- Bénin : 10 km W. Dlougou, 9.70, 1.57, 10-III-1982 (1 femelle ; Lieckweg & Niedringhaus, 2006).



Orthetrum monardi. Carte de distribution globale (préparée à partir de iNaturalist). Les petits carrés (orange ou bruns) sont les données de iNaturalist, les petits points rouges sont les données de GBIF et les petits points jaunes sont basés sur la page web de ADDO (les localités sont approximatives).

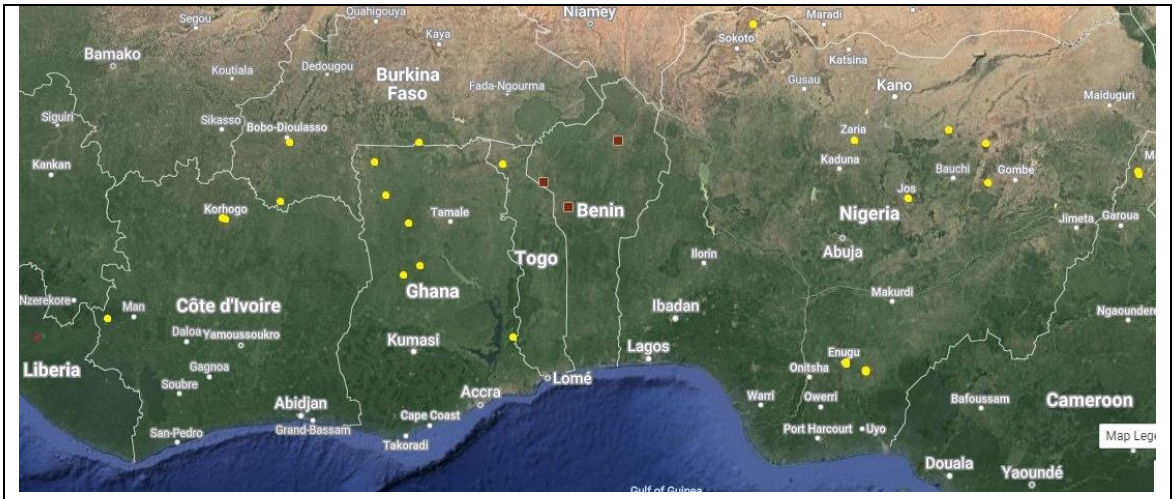

Orthetrum monardi. Carte de distribution au Bénin (préparée à partir de iNaturalist). Les petits carrés (orange ou bruns) sont les données de iNaturalist, les petits points rouges sont les données de GBIF et les petits points jaunes sont basés sur la page web de ADDO (les localités sont approximatives).



Orthetrum monardi. Botswana. © Szymon Bzoma. https://www.inaturalist.org/observations/154441545



Orthetrum monardi. Botswana. © Szymon Bzoma.
https://www.inaturalist.org/observations/154441549

Orthetrum sabina (DRURY, 1773).

Libellula sabina DRURY, 1773 : 114 [China].
Libellula gibba FABRICIUS, 1798 : 284 [*India Orientalis*].
Libellula leptura BURMEISTER, 1839 : 858 [Java].
Libellula ampullacea SCHNEIDER, 1845 : 110 [indéfini].
Lepthemis divisa SELYS, 1878 : 302 [Sulawesi].
Orthetrum nigrescens BARTENEV, 1929 : 54 [Caucase].
Orthetrum viduatum LIEFTINCK, 1942 : 475 [Nouvelle Guinée].
+*Orthetrum sabina* (DRURY) ; Papazian, Rainon & Coache, 2021:337-344.

Distribution : **Bénin** ; Maroc, Algerie, Tunisie, Libye, Egypte, Tchad, Soudan, Ethiopie ; Asie (Turquie à l'Inde, à l'Indonesie, la Nouvelle-Guinee et l'Australie).

Matériel:

- Bénin : Dan, 7.3235, 2.082, alt. 240 m, 4-VI-2013, 1 femelle, col. B. Rainon (Papazian, Rainon & Coache, 2021).

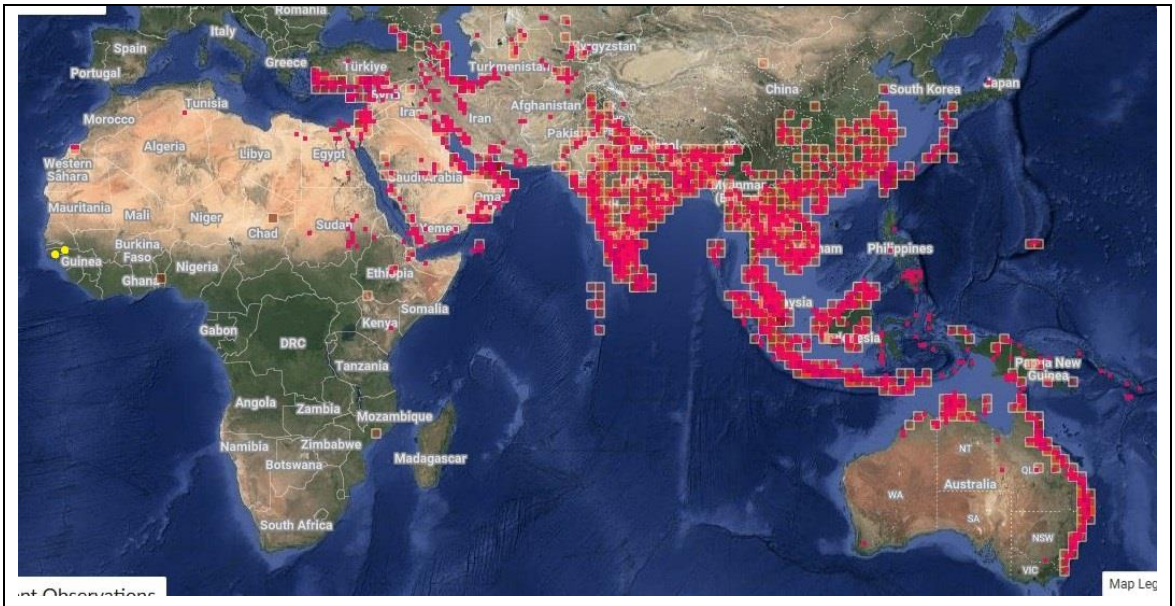

Orthetrum sabina. Carte de distribution globale (préparée à partir de iNaturalist). Les petits carrés (orange ou bruns) sont les données de iNaturalist, les petits points rouges sont les données de GBIF et les petits points jaunes sont basés sur la page web de ADDO (les localités sont approximatives).

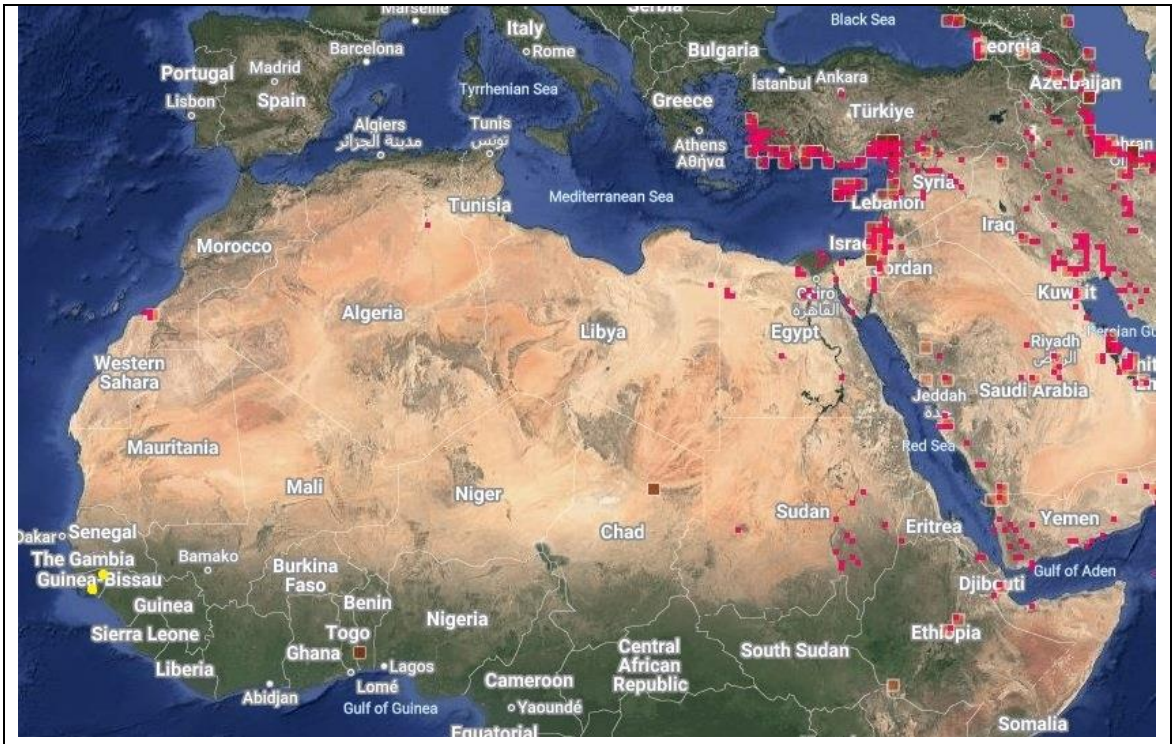

Orthetrum sabina. Carte de distribution au Bénin (préparée à partir de iNaturalist). Les petits carrés (orange ou bruns) sont les données de iNaturalist, les petits points rouges sont les données de GBIF et les petits points jaunes sont basés sur la page web de ADDO (les localités sont approximatives).



Orthetrum sabina. Djibouti. © Özgür Ekincioğlu.
https://www.inaturalist.org/observations/199135770

Orthetrum stemmale (Burmeister, 1839).

Libellula stemmalis Burmeister, 1839:857 [Île Maurice (Île de France)].
=*Libellula contracta* Rambur, 1842 : 60 [Île Maurice].
=*Libellula coarctata* Rambur, 1842 : 61 [Île Maurice].
=*Libellula Wrighti* Selys, 1869 : 95 [Seychelles].
=*Orthetrum nigrescens* Förster, 1906 : 46 [Cameroun].
+*Orthetrum stemmale capense* Ris ; Ris, 1910:214, fig. 146.
=*Orthetrum stemmale kalai* Longfield, 1936 : 487-488 [Zambia (South Rhodesia : Kalai Island)].
+*Orthetrum stemmale* (Burmeister) ; Tchibozo & Dijkstra, 2004:5.
+*Orthetrum stemmale* (Burmeister) ; Romera, 2024 : 11.

Distribution : Angola ; **Bénin** ; Botswana ; Burkina Faso ; Côte d'Ivoire ; Cameroun ; République Centrafricaine ; Congo (Brazzaville) ; République Démocratique du Congo ; Guinée Equatoriale ; Ethiopie ; Gabon ; Gambie ; Ghana ; Guinée-Bissau ; Kenya ; Liberia ; Malawi ; Mali ; Mozambique ; Namibie ; Nigéria ; République de Guinée ; Afrique du Sud ; Rwanda ; Sao Tomé-et-Principe ; Sénégal ; Sierra Leone ; Somalie ; Tanzanie ; Togo ; Ouganda ; Zambie ; Zimbabwe. Île Maurice, Seychelles.

Matériel:

- Bénin : Borgou : Forêt de Wari-Maro, alt. 250 m, 8.96221, 2.18469, 19-I-2008, col. Séverin L. Tchibozo (1 mâle)
- Bénin : Forêt de Pobè, alt. 39 m, 6.95, 2.7, 4-V-2002, col. Séverin L. Tchibozo (1 femelle, RMNH Naturalis Biodiversity Center, Leiden, The Netherlands)
- Bénin : Forêt de la Lama, alt. 60 m, 6°55 - 65'N, 2°04-12'E, 17-V-2002, col. Séverin L. Tchibozo (1 mâle)
- Bénin : Forêt de la Lama, alt. 60 m, 6°55 - 65'N, 2°04-12'E, 7/9-VIII-2002, col. Séverin L. Tchibozo (4 mâles)
- Bénin : Forêt de la Lama, alt. 60 m, 6°55 - 65'N, 2°04-12'E, col. E.F. Thomassen (2 mâles)
- Bénin : Adjohoun district, Ouémé River at Kpinkonzoumè, 6.71924, 2.47161, 3-V-2002, Séverin L. Tchibozo, det. *Orthetrum stemmale*.
- Bénin : Adjohoun district, Ouémé River, Togbota-Agué, alt. 4 m, 6.69289, 2.43489, 20-X-2001, col. Séverin L. Tchibozo, det. *Orthetrum stemmale* (1 femelle).
- Dahomey [sans précision] : 1 male et 1 femelle dans la collection Martin (Ris, 1909, p.214 sous le nom *Orthetrum stemmale capense*).
- Bénin : Donga : Bassila : Bassila, 9.008137 N, 1.665398 E, 3-VII-1950.
- Bénin : Zou, Zogbodomey, 7.06677115, 2.26048391, Vincent Romera, https://www.inaturalist.org/observations/77504810

- Bénin : Zou, Zogbodomey, 7.07493915, 2.23371235, Vincent Romera, https://www.inaturalist.org/observations/83237163
- Bénin : Donga, Bassila, 9.25196806, 1.51020806, Zakari-yao Ayalangba, https://www.inaturalist.org/observations/216259083
- Bénin : Atakora, Matéri, 10.7324531, 1.20258139, ONG OeBénin, https://www.inaturalist.org/observations/56398494
- Bénin : Zou, Zogbodomey, 7.00588, 2.286035, Vincent Romera, https://www.inaturalist.org/observations/86192902
- Bénin : Zou, Zogbodomey, 7.0624126, 2.26276059, Vijay Barve, https://www.inaturalist.org/observations/36843854
- Bénin : Donga, Bassila, 9.28281472, 1.57093639, https://www.inaturalist.org/observations/185815971
- Bénin : Donga, Bassila, 9.28281472, 1.57093639, ONG OeBénin, https://www.inaturalist.org/observations/204891926
- Bénin : Donga, Djougou, 9.66412472, 1.70102639, https://www.inaturalist.org/observations/161359409
- Bénin : Atakora, Natitingou, 10.2527797, 1.3741, OFFIO Toudé Parfait, https://www.inaturalist.org/observations/160415215
- Bénin : Atlantique, Abomey-Calavi, 6.41916167, 2.343725, Vijay Barve, det. *Orthemis stemmale* par Robert Taylor https://www.inaturalist.org/observations/18402766
- Bénin : Atlantique, Abomey-Calavi, 6.41945833, 2.34369667, Vijay Barve, det. *Orthemis stemmale* par Robert Taylor https://www.inaturalist.org/observations/35937864
- Bénin : Atlantique, Abomey-Calavi, 6.41902167, 2.34369333, Vijay Barve, det. *Orthemis stemmale* par Robert Taylor https://www.inaturalist.org/observations/36048013

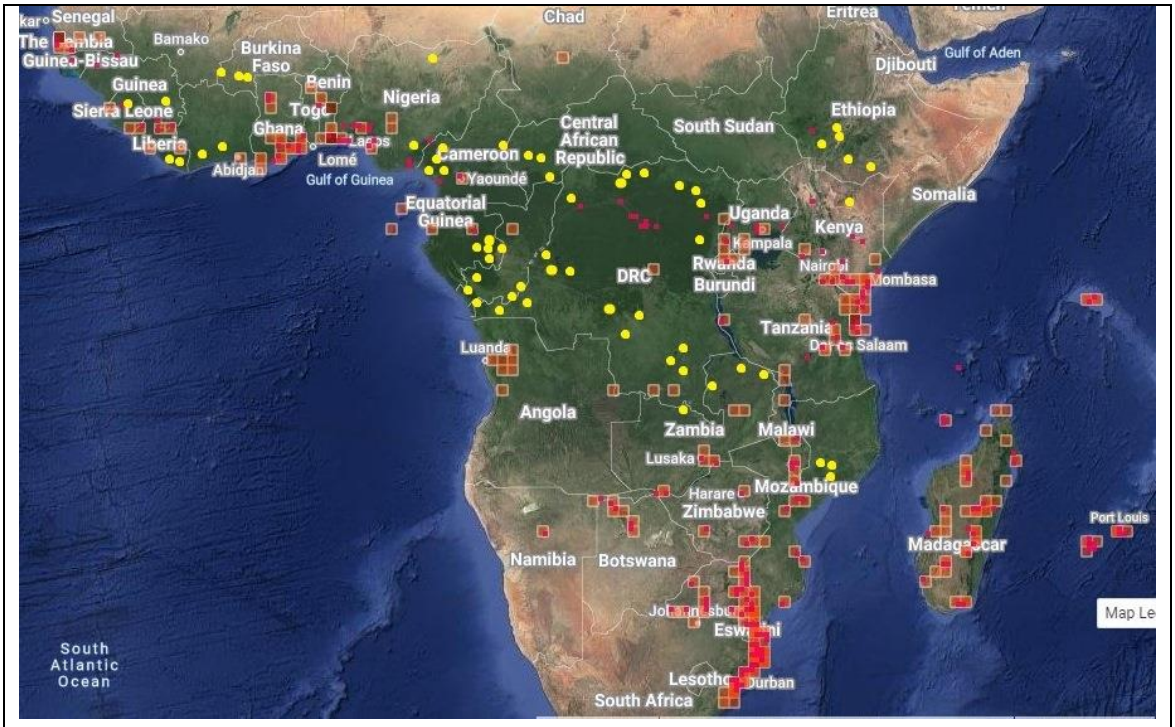

Orthetrum stemmale. Carte de distribution globale (préparée à partir de iNaturalist). Les petits carrés (orange ou bruns) sont les données de iNaturalist, les petits points rouges sont les données de GBIF et les petits points jaunes sont basés sur la page web de ADDO (les localités sont approximatives).

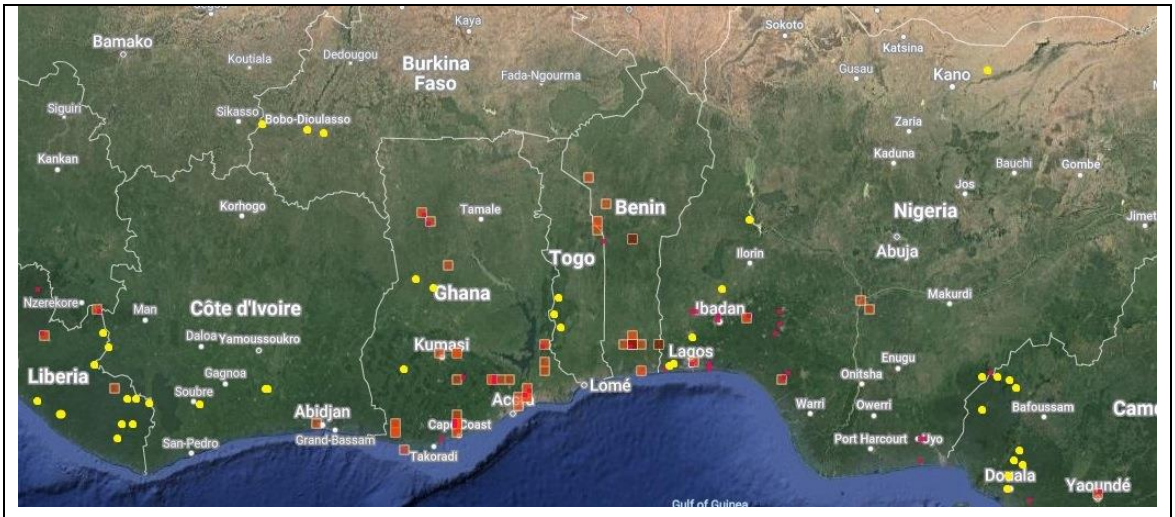

Orthetrum stemmale. Carte de distribution au Bénin (préparée à partir de iNaturalist). Les petits carrés (orange ou bruns) sont les données de iNaturalist, les petits points rouges sont les données de GBIF et les petits points jaunes sont basés sur la page web de ADDO (les localités sont approximatives).



Orthetrum stemmale. Mâle. Wari-Maro. 19-I-2008.



Orthetrum stemmale. Afrique du Sud. © Markus Lilje.
https://www.inaturalist.org/observations/222791937

Orthetrum trinacria (Selys, 1841).

Libellula trinacria Selys, 1841 : 244 [Italie (Sicile)].
=*Libellula bremii* Rambur, 1842 : 48 [Egypte].
=*Libellula clathrata* Rambur, 1842 : 48 [Sénégal].
=*Orthetrum trinacria igarashii* Asahina, 1973.

Distribution : **Bénin (nouveau)** ; Algérie ; Angola ; Botswana ; Burkina Faso ; Côte d'Ivoire ; Cameroun ; Cap Vert ; République Démocratique du Congo ; Egypte ; Ethiopie ; Gabon ; Gambie ; Ghana ; Guinée-Bissau ; Kenya ; Liberia ; Libye ; Malawi ; Mali ; Mauritanie ; Maroc ; Mozambique ; Namibie ; Niger ; Nigéria ; Afrique du Sud ; Ruanda ; Sénégal ; Somalie ; Soudan du Sud ; Swaziland ; Tanzanie ; Togo ; Tunisie ; Ouganda ; Zambie ; Zimbabwe, nord de la Méditerranée (du Portugal á l'Arabie et l'Iran).

Matériel:

- Bénin : Littoral de Cotonou, alt. 25 m, 6.3446, 2.4032, 22-VI-2022, col. J.P. Joseph-Edouard (photo de terrain sans récolte).
- Bénin : 6.344585 N, 2.403238 E, 22-VI-2022, col. User 119517 [https://data.biodiversitydata.nl/obsint/observation/OBS.246375106] GBIF réf. : https://www.gbif.org/es/occurrence/3906046069
- Bénin : Kouffo, Dogbo, 6.74607167, 1.700775, Vincent Romera, https://www.inaturalist.org/observations/87314542
- Bénin : Atakora, Tanguiéta, 10.587345, 1.24152306, GANIOU, https://www.inaturalist.org/observations/209837401
- Bénin : Atakora, Matéri, 10.8226314, 1.12000306, ONG OeBénin, https://www.inaturalist.org/observations/75642100
- Bénin : Atakora, Matéri, 10.8226531, 1.12008972, ONG OeBénin, https://www.inaturalist.org/observations/81450661
- Bénin : Atakora, Natitingou, 10.2669981, 1.349825, https://www.inaturalist.org/observations/166430078
- Bénin : Atakora, Tanguiéta, 10.660455, 1.300815, Kouagoun Noël Idani Gnargo, https://www.inaturalist.org/observations/162845957
- Bénin : Atakora, Matéri, 10.7216264, 1.15763, Kouagoun Noël Idani Gnargo, https://www.inaturalist.org/observations/121571744
- Bénin : Atakora, Kérou, 10.7281428, 2.13090623, https://www.inaturalist.org/observations/198135948
- Bénin : Atakora, Matéri, 10.8225031, 1.12015972, ONG OeBénin, https://www.inaturalist.org/observations/73839239
- Bénin : Atakora, Matéri, 10.83544, 1.13999, AMADOU BAHLEMAN FARID, https://www.inaturalist.org/observations/129961113
- Bénin : Atakora, Tanguiéta, 10.659435, 1.249595, Kouagoun Noël Idani Gnargo, https://www.inaturalist.org/observations/214777228

- Bénin : Atakora, Tanguiéta, 10.6226639, 1.25566613, AMADOU BAHLEMAN FARID, https://www.inaturalist.org/observations/140080876
- Bénin : Alibori, Kandi, 11.1175164, 2.88368806, https://www.inaturalist.org/observations/142669485
- Bénin : Atakora, Kérou, 10.7669681, 2.09515, Gbiribou Romeo, https://www.inaturalist.org/observations/168827768
- Bénin : Atakora, Matéri, 10.9949114, 0.989975, https://www.inaturalist.org/observations/189321278

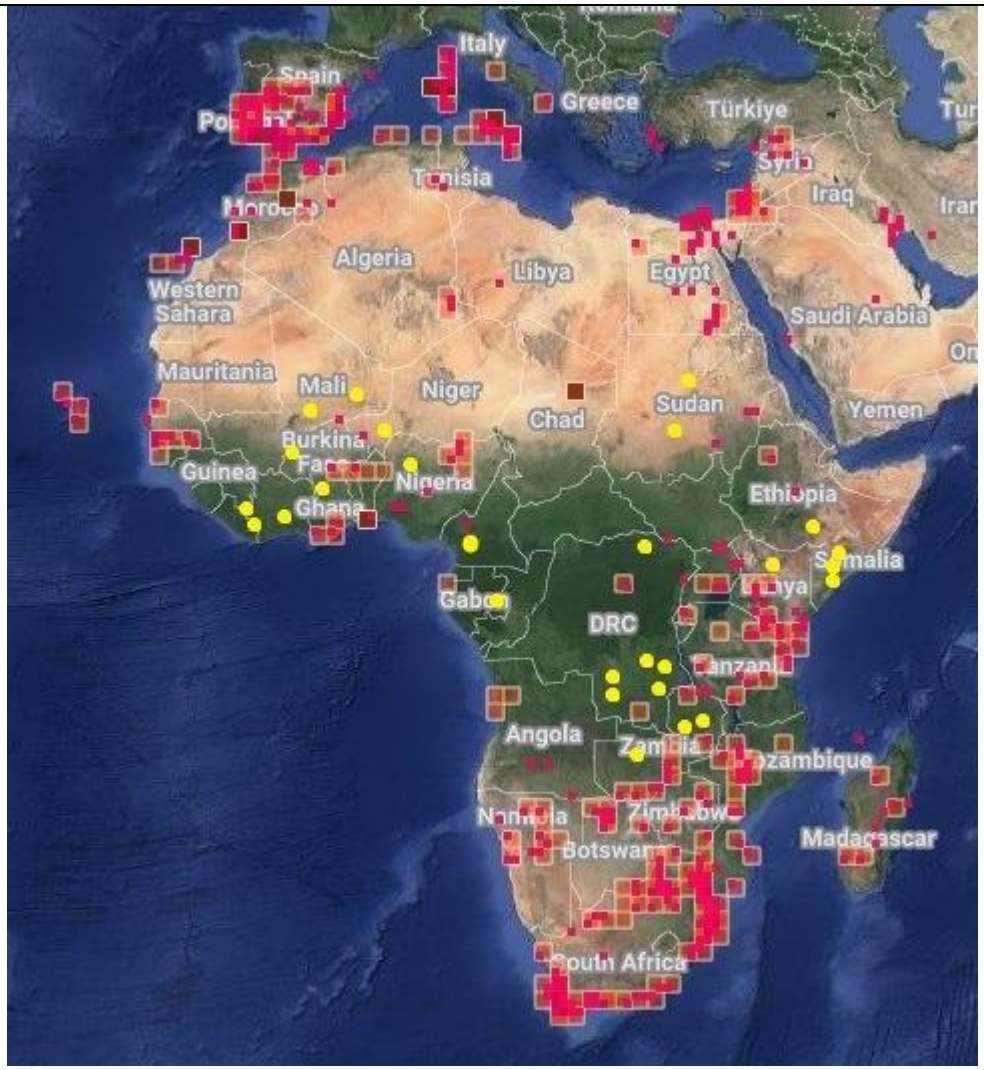

Orthetrum trinacria. Carte de distribution globale (préparée à partir de iNaturalist). Les petits carrés (orange ou bruns) sont les données de iNaturalist, les petits points rouges sont les données de GBIF et les petits points jaunes sont basés sur la page web de ADDO (les localités sont approximatives).

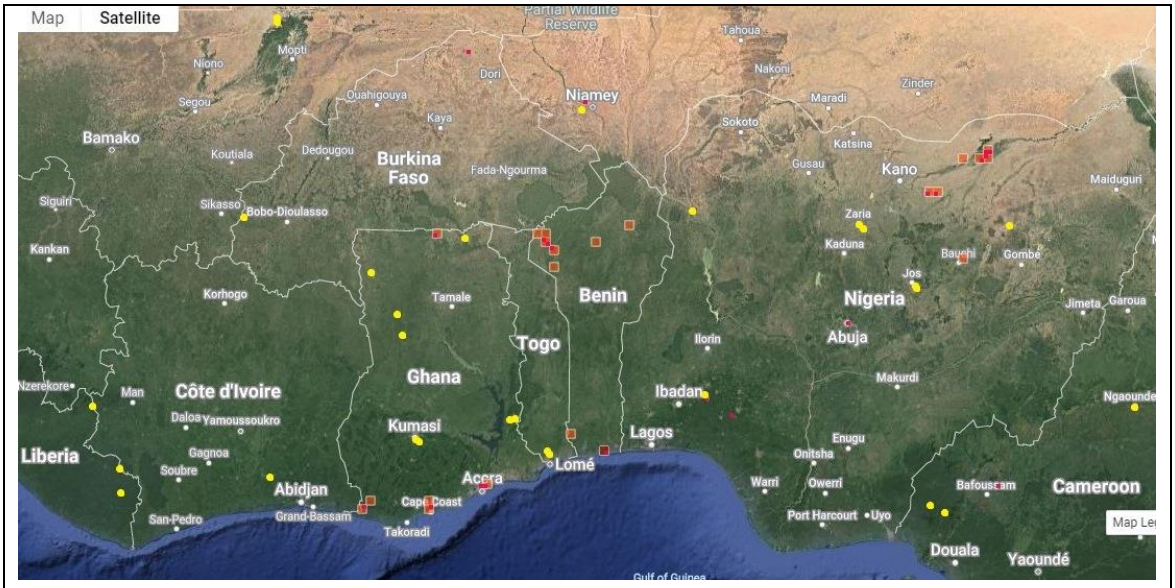

Orthetrum trinacria. Carte de distribution au Bénin (préparée à partir de iNaturalist). Les petits carrés (orange ou bruns) sont les données de iNaturalist, les petits points rouges sont les données de GBIF et les petits points jaunes sont basés sur la page web de ADDO (les localités sont approximatives).



Orthetrum trinacria. Afrique du Sud. © Andre Harmse. https://www.inaturalist.org/observations/226296670



Orthetrum trinacria. Espagne. © Ander Alvarez.
https://www.inaturalist.org/observations/226403516

Orthetrum sp.

Matériel:

- Bénin : Tanguiéta district, Réserve de la biosphère de la Pendjari, alt. 150 m, 11.36483, 1.51100, 14-II-2002, col. Olaf Grell.
- Bénin : Tanguiéta district, Pendjari, Bondjagou, alt. 150 m, 11.24819, 1.60395, 23-VII-2009, col. Séverin L. Tchibozo (1 mâle)
- Bénin : Forêt de Pobè, alt. 39 m, 6.95, 2.7, 6/7-VII-2002, col. Séverin L. Tchibozo, det. *Orthetrum* sp. (3 mâles, 2 femelles, RMNH Naturalis Biodiversity Center, Leiden, The Netherlands).
- Bénin : Sous-préfecture de Zogbodomè, Forêt de la Lama, alt. 60 m, 6.96667, 2.13333, 6°55 - 65'N, 2°04-12'E, 7-VIII-2002, col. Séverin L. Tchibozo, det. *Orthetrum* sp. (1 femelle, RMNH Naturalis Biodiversity Center, Leiden, The Netherlands).
- Bénin : Forêt de Gnanhouizoumè, alt. 50 m, 6.90598, 2.44778, 22-VI-2002, col. Séverin L. Tchibozo, det. *Orthetrum* sp. (1 femelle, RMNH Naturalis Biodiversity Center, Leiden, The Netherlands).
- Bénin : Atlantique, Abomey-Calavi, 6.41912167, 2.34346833, Vijay Barve, https://www.inaturalist.org/observations/18402772
- Bénin : Atlantique, Abomey-Calavi, 6.41976, 2.34374, Vijay Barve, https://www.inaturalist.org/observations/18457955
- Bénin : Zou, Zogbodomey, 7.006045, 2.28623167, Vincent Romera, https://www.inaturalist.org/observations/86192903
- Bénin : Zou, Zogbodomey, 7.05966667, 2.25821667, Vincent Romera, https://www.inaturalist.org/observations/87378616
- Bénin : Zou, Zogbodomey, 7.06375472, 2.26367639, ECODEC ONG, https://www.inaturalist.org/observations/184884398
- Bénin : Zou, Zogbodomey, 7.06692414, 2.26098411, Vincent Romera, https://www.inaturalist.org/observations/76623083
- Bénin : Donga, Bassila, 9.0093224, 1.664986, Bérince, https://www.inaturalist.org/observations/139632979
- Bénin : Borgou, Tchaourou, 9.15187523, 2.76949883, droneteck, https://www.inaturalist.org/observations/141259646
- Bénin : Borgou, Tchaourou, 9.15968333, 2.16324833, Marco Schmidt, https://www.inaturalist.org/observations/181170536 (rare avec la couleur toute noire)
- Bénin : Borgou, Parakou, 9.316915, 2.70844333, Marco Schmidt, https://www.inaturalist.org/observations/181169193
- Bénin : Borgou, Parakou, 9.31874167, 2.706095, Marco Schmidt, https://www.inaturalist.org/observations/181169322
- Bénin : Donga, Djougou, 9.66231806, 1.70007139, https://www.inaturalist.org/observations/161359013

- Bénin : Donga, Djougou, 9.66602639, 1.699605, https://www.inaturalist.org/observations/162333969
- Bénin : Donga, Djougou, 9.66619, 1.70066639, https://www.inaturalist.org/observations/161090102
- Bénin : Donga, Djougou, 9.66739639, 1.70443806, https://www.inaturalist.org/observations/162449167
- Bénin : Donga, Djougou, 9.67004806, 1.696325, Hindou Albarka, https://www.inaturalist.org/observations/200890637
- Bénin : Borgou, N'Dali, 9.74062167, 2.53030333, https://www.inaturalist.org/observations/186517238
- Bénin : Borgou, N'Dali, 9.74102917, 2.53071842, https://www.inaturalist.org/observations/186516844
- Bénin : Borgou, N'Dali, 9.74116793, 2.53137582, https://www.inaturalist.org/observations/186519003
- Bénin : Borgou, N'Dali, 9.77892922, 2.28251387, https://www.inaturalist.org/observations/188022857
- Bénin : Atakora, Kouandé, 10.0282802, 1.4883461, Koredouro Borguigobi, https://www.inaturalist.org/observations/194107890
- Bénin : Atakora, Natitingou, 10.1976014, 1.35814306, https://www.inaturalist.org/observations/161771268
- Bénin : Atakora, Natitingou, 10.1976097, 1.35813972, https://www.inaturalist.org/observations/161771270
- Bénin : Atakora, Natitingou, 10.2148181, 1.445735, https://www.inaturalist.org/observations/161056022
- Bénin : Atakora, Natitingou, 10.2635714, 1.35447306, Abdou-Azizou ACAKPO, https://www.inaturalist.org/observations/145353219
- Bénin : Atakora, Natitingou, 10.2669981, 1.349825, moise, https://www.inaturalist.org/observations/198678733
- Bénin : Atakora, Natitingou, 10.28469, 1.312628, Kabirou issaka, https://www.inaturalist.org/observations/198049996
- Bénin : Atakora, Natitingou, 10.28469, 1.312628, Boni Moustapha MOUSSA, https://www.inaturalist.org/observations/203343925
- Bénin : Atakora, Natitingou, 10.3155747, 1.37004806, https://www.inaturalist.org/observations/143875972
- Bénin : Atakora, Tanguiéta, 10.6589914, 1.246835, Florentin N'dah, https://www.inaturalist.org/observations/199024525
- Bénin : Atakora, Kérou, 10.7666664, 2.09422139, https://www.inaturalist.org/observations/193222963
- Bénin : Atakora, Tanguiéta, 10.8335464, 1.44859972, ONG OeBénin, https://www.inaturalist.org/observations/69557554
- Bénin : Atakora, Tanguiéta, 10.909906, 1.45040654, ONG OeBénin, https://www.inaturalist.org/observations/30026590
- Bénin : Atakora, Matéri, 10.9148469, 1.0711839, Adamou AKPANA, https://www.inaturalist.org/observations/30239803

- Bénin : Atakora, Matéri, 10.9153013, 1.07280551, Adamou AKPANA, https://www.inaturalist.org/observations/29985995
- Bénin : Atakora, Tanguiéta, 11.0870694, 1.12538449, ONG OeBénin, https://www.inaturalist.org/observations/40281929
- Bénin : Alibori, Kandi, 11.1706031, 2.95269806, https://www.inaturalist.org/observations/142829653
- Bénin : Alibori, Kandi, 11.2486635, 2.65966867, https://www.inaturalist.org/observations/196193516
- Bénin : Atakora, Kérou, 11.3685949, 1.9202484, ONG OeBénin, https://www.inaturalist.org/observations/50279481
- Bénin : Atakora, Tanguiéta, 11.3698464, 1.60286, ONG OeBénin, https://www.inaturalist.org/observations/49104150
- Bénin : Donga, Bassila, 9.26604455, 1.50799289, https://www.inaturalist.org/observations/169912272
- Bénin : Atakora, Natitingou, 10.2637131, 1.37588306, ONG OeBénin, https://www.inaturalist.org/observations/196657952
- Bénin : Atakora, Tanguiéta, 10.61413, 1.27826, Melchior GAHOU, https://www.inaturalist.org/observations/155617759
- Bénin : Atakora, Tanguiéta, 10.6444347, 1.24486306, Kouagoun Noël Idani Gnargo, https://www.inaturalist.org/observations/199110880
- Bénin : Atakora, Kérou, 10.7692197, 2.09482806, Gbiribou Romeo, https://www.inaturalist.org/observations/144845705
- Bénin : Alibori, Kandi, 11.11586, 2.88626833, https://www.inaturalist.org/observations/199922860
- Bénin : Atlantique, Abomey-Calavi, 6.34999333, 2.30033, Marco Schmidt, https://www.inaturalist.org/observations/180928692
- Bénin : Atlantique, Abomey-Calavi, 6.41962333, 2.34376167, Vijay Barve, https://www.inaturalist.org/observations/18457973
- Bénin : Ouémé, Bonou, 6.8775, 2.45305556, ONG ODDB, https://www.inaturalist.org/observations/183957623
- Bénin : Donga, Djougou, 9.66918, 1.69729972, https://www.inaturalist.org/observations/160750767
- Bénin : Borgou, N'Dali, 9.7796213, 2.28279037, https://www.inaturalist.org/observations/187922950
- Bénin : Borgou, N'Dali, 9.83454237, 2.6783731, https://www.inaturalist.org/observations/188121229
- Bénin : Atakora, Natitingou, 10.2631397, 1.37496994, Nagnini Péguy Yokitchakou, https://www.inaturalist.org/observations/146063940
- Bénin : Atakora, Natitingou, 10.2631502, 1.37492797, Nagnini Péguy Yokitchakou, https://www.inaturalist.org/observations/145995057
- Bénin : Atakora, Natitingou, 10.2637564, 1.35484806, Abdou-Azizou ACAKPO, https://www.inaturalist.org/observations/145353201
- Bénin : Atakora, Natitingou, 10.263765, 1.35483472, Abdou-Azizou ACAKPO, https://www.inaturalist.org/observations/145353200

- Bénin : Atakora, Natitingou, 10.2750809, 1.38569858, ONG OeBénin, https://www.inaturalist.org/observations/44576871
- Bénin : Atakora, Natitingou, 10.2972031, 1.3823, https://www.inaturalist.org/observations/193789076
- Bénin : Atakora, Kouandé, 10.64329, 1.80227639, Abdou-Azizou ACAKPO, https://www.inaturalist.org/observations/145386377
- Bénin : Atakora, Kouandé, 10.6432931, 1.802275, Abdou-Azizou ACAKPO, https://www.inaturalist.org/observations/145386378
- Bénin : Atakora, Tanguiéta, 10.65185, 1.24482139, Kouagoun Noël Idani Gnargo, https://www.inaturalist.org/observations/207998597
- Bénin : Atakora, Tanguiéta, 10.7275696, 1.37968636, AMADOU BAHLEMAN FARID, https://www.inaturalist.org/observations/27466000
- Bénin : Atakora, Kérou, 10.7664564, 2.094365, Gbiribou Romeo, https://www.inaturalist.org/observations/147527036
- Bénin : Atakora, Kérou, 10.7666664, 2.09422139, Gbiribou Romeo, https://www.inaturalist.org/observations/167684071
- Bénin : Atakora, Kérou, 10.8006897, 2.19876474, https://www.inaturalist.org/observations/197899796
- Bénin : Atakora, Matéri, 10.8226764, 1.12010639, ONG OeBénin, https://www.inaturalist.org/observations/101081697
- Bénin : Atakora, Kérou, 11.3685949, 1.9202484, ONG OeBénin, https://www.inaturalist.org/observations/50279484
- Bénin : Atakora, Tanguiéta, 10.6609314, 1.24961639, https://www.inaturalist.org/observations/199558357
- Bénin : Atakora, Tanguiéta, 10.6617431, 1.25103639, https://www.inaturalist.org/observations/199558355
- Bénin : Donga, Copargo, 9.92348472, 1.54076139, Salifou BANDJEMTE, https://www.inaturalist.org/observations/203213814
- Bénin : Atakora, Natitingou, 10.2669981, 1.349825, Kabirou issaka, https://www.inaturalist.org/observations/205392764



Orthetrum sp. Mâle. Bondjagou. Det. Robert Taylor.

Orthetrum.

En plus des douze espèces citées dans le catalogue, pourraient être aussi présentes au Bénin *Orthetrum icteromelas* Ris, 1910, *Orthetrum latihami* Pinhey, 1966 et *Orthetrum microstigma* Ris, 1911.

Oxythemis phoenicosceles Ris, 1910.

Oxythemis phoenicosceles Ris, 1910 : 163 [Cameroun].
=*Oxythemis gamblesi* Longfield, 1959 : 36-39, fig. 5 B [Nigéria].
+*Oxythemis phoenicosceles* Ris ; Tchibozo & Dijkstra, 2004:5.
+*Oxythemis phoenicosceles* Ris ; Tchibozo, Aberlenc, Ryckewaert & Le Gall, 2008:500.
+*Oxythemis phoenicosceles* (Ris) ; Romera, 2024 : 11, fig. 27.

Distribution : Angola ; **Bénin** ; Côte d'Ivoire ; Cameroun ; Congo (Brazzaville) ; République Démocratique du Congo ; Gabon ; Gambie ; Ghana ; Liberia ; Nigéria ; Sierra Leone ; Ouganda.

Matériel :

- Bénin : Sous-préfecture de Zogbodomè, Forêt de Lokoli, alt. 22 m, 7.04905, 2.24941, 15-X-2001, col. Séverin L. Tchibozo, det. *Oxythemis phoenicosceles* (3 mâles, 1 femelle, RMNH Naturalis Biodiversity Center, Leiden, The Netherlands).
- Bénin : Forêt de Lokoli, alt. 22 m, 7.04905, 2.24941, 19-V-2002, col. Séverin L. Tchibozo, det. *Oxythemis phoenicosceles* (1 femelle, RMNH Naturalis Biodiversity Center, Leiden, The Netherlands).
- Bénin : Forêt de Lokoli, alt. 22 m, 7.04905, 2.24941, 4-VI-2002, col. Séverin L. Tchibozo, det. *Oxythemis phoenicosceles* (4 mâles, RMNH Naturalis Biodiversity Center, Leiden, The Netherlands).
- Bénin : Forêt de Lokoli, alt. 22 m, 7.04905, 2.24941, 9-VII-2002, col. Séverin L. Tchibozo, det. *Oxythemis phoenicosceles* (1 mâle, RMNH Naturalis Biodiversity Center, Leiden, The Netherlands).
- Bénin : Forêt de Lokoli, alt. 22 m, 7.04905, 2.24941, 11-XI-2002, col. Séverin L. Tchibozo, det. *Oxythemis phoenicosceles* (3 mâles, 1 femelle, RMNH Naturalis Biodiversity Center, Leiden, The Netherlands).
- Bénin : Forêt de Lokoli, alt. 22 m, 7.04905, 2.24941, 13-XI-2002, col. Séverin L. Tchibozo, det. *Oxythemis phoenicosceles* (1 femelle, RMNH Naturalis Biodiversity Center, Leiden, The Netherlands).
- Bénin : Forêt de Lokoli, alt. 22 m, 7.04905, 2.24941, forêt marécageuse, avril à novembre 2006 (Tchibozo, Aberlenc, Ryckewaert & Le Gall, 2008).
- Bénin : Hlanzoun (Lokoli), forêt marécageuse, 7.049, 2.249, mai à juillet 2021 (Romera, 2024).
- Bénin : Sètoko, alt. 7,4 m, 6.64070, 2.73295, 4-III-2024, col. Séverin Tchibozo.
- Bénin : Adjohoun district, Gbada, 6.616667, 2.466667, 21-X-2003, col. Séverin L. Tchibozo, det. *Oxythemis phoenicosceles* (1 mâle, RMNH Naturalis Biodiversity Center, Leiden, The Netherlands).

- Bénin : Zou : Zogbodomey : Massi, 7.033333 N, 2.25 E, 1-XI-2006, col. Séverin Tchibozo *et al*.
- Bénin : Zou, Zogbodomey, 7.05062683, 2.26993546, Vincent Romera, https://www.inaturalist.org/observations/81408952
- Bénin : Zou, Zogbodomey, 7.05079667, 2.26818667, Vincent Romera, https://www.inaturalist.org/observations/83234399
- Bénin : Zou, Zogbodomey, 7.05245483, 2.26445869, Vincent Romera, https://www.inaturalist.org/observations/77806525
- Bénin : Zou, Zogbodomey, 7.05262683, 2.26457771, Vincent Romera, https://www.inaturalist.org/observations/77806519
- Bénin : Zou, Zogbodomey, 7.05286333, 2.26449, Vincent Romera, https://www.inaturalist.org/observations/84082318
- Bénin : Zou, Zogbodomey, 7.05292, 2.26430667, Vincent Romera, https://www.inaturalist.org/observations/84082319
- Bénin : Zou, Zogbodomey, 7.06374806, 2.26365139, ECODEC ONG, https://www.inaturalist.org/observations/184884698
- Bénin : Zou, Zogbodomey, 7.07902927, 2.23579541, Vincent Romera, https://www.inaturalist.org/observations/79443568
- Bénin : Zou, Zogbodomey, 7.08218424, 2.23382046, Vincent Romera, https://www.inaturalist.org/observations/79320707

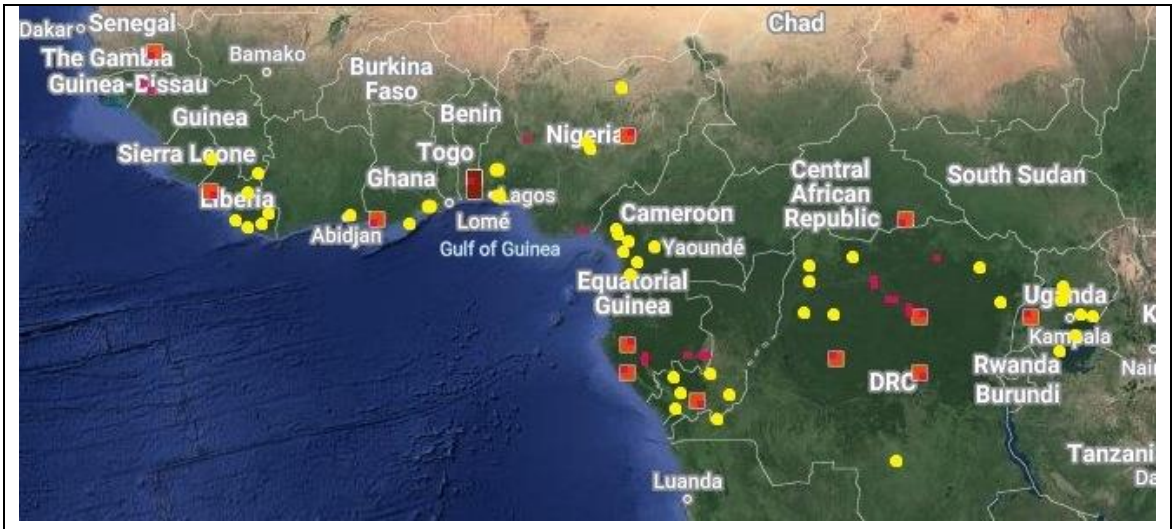

Oxythemis phoenicosceles. Carte de distribution globale (préparée à partir de iNaturalist). Les petits carrés (orange ou bruns) sont les données de iNaturalist, les petits points rouges sont les données de GBIF et les petits points jaunes sont basés sur la page web de ADDO (les localités sont approximatives).

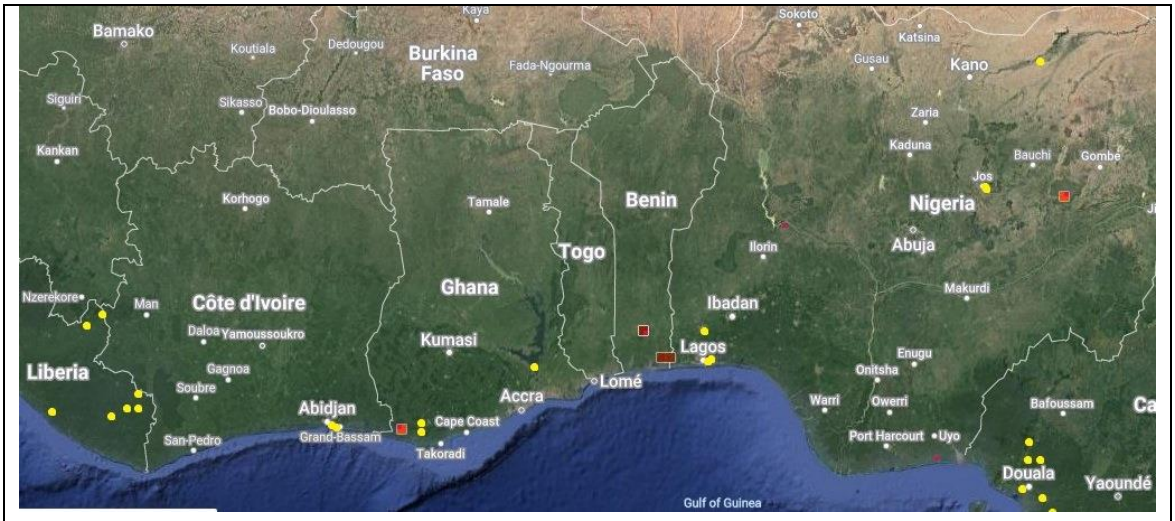

Oxythemis phoenicosceles. Carte de distribution au Bénin (préparée à partir de iNaturalist). Les petits carrés (orange ou bruns) sont les données de iNaturalist, les petits points rouges sont les données de GBIF et les petits points jaunes sont basés sur la page web de ADDO (les localités sont approximatives).



Oxythemis phoenicosceles Ris. Lokoli.



Oxythemis phoenicosceles Ris, 1910. Mâle. Lokoli.

Palpopleura deceptor (Calvert, 1899).

Hemistigmoides deceptor Calvert, 1899 : 241-242, lam. X, fig. 4 [Somalie (Sheikh Husein)].
+*Palpopleura deceptor* (Calvert) ; Fraser, 1951:1084.
+*Palpopleura deceptor* (Calvert) ; Tchibozo & Dijkstra, 2004:5.
+*Palpopleura deceptor* (Calvert) ; Lieckweg & Niedringhaus, 2006:78.

Distribution : Angola ; **Bénin** ; Botswana ; Burkina Faso ; Côte d'Ivoire ; Cameroun ; République Centrafricaine ; Tchad ; République Démocratique du Congo ; Ethiopie ; Gambie ; Ghana ; Kenya ; Liberia ; Malawi ; Mali ; Mauritanie ; Mozambique ; Namibie ; Nigéria ; Afrique du Sud ; Rwanda ; Sénégal ; Somalie ; Soudan ; Tanzanie ; Togo ; Ouganda ; Zambie ; Zimbabwe.

Matériel :

- Bénin : Alibori : Kandi district, 11.15, 2.783333, 27-VIII-1980, U. Bröring & R. Niedringhaus, det. *Palpopleura deceptor* (Lieckweg & Niedringhaus, 2006).
- Bénin : Borgou : Tchaoarou district, Nanoué river at Wari-Maro, 9.150333, 2.183333, 20-II-2005, Séverin L. Tchibozo & E.F. Thomassen, det. *Palpopleura deceptor*.
- Bénin : Zogbodomey district, Lama, 6.966667, 2.133333, 17-V-2002, Séverin L. Tchibozo & E.F. Thomassen, det. *Palpopleura deceptor*.
- Bénin : Forêt de la Lama, alt. 60 m, 6.96667, 2.13333, 6°55 - 65'N, 2°04-12'E, 7-VIII-2002, col. Séverin L. Tchibozo, det. *Palpopleura deceptor* (1 femelle, RMNH Naturalis Biodiversity Center, Leiden, The Netherlands).
- Bénin (Dahomey) : Abomey, 7.1855, 1.998, 6/7 et 13/19-V-1950 (1 mâle) (Fraser, 1951).
- Bénin : Cotonou district, Cotonou, brackish pool, 6.35, 2.433333, 13-III-1982, U. Bröring & R. Niedringhaus, det. *Palpopleura deceptor*.
- Bénin : Donga, Bassila, 9.25136806, 1.510305, Zakari-yao Ayalangba, https://www.inaturalist.org/observations/216273657
- Bénin : Donga, Bassila, 9.25230639, 1.50861, Zakari-yao Ayalangba, https://www.inaturalist.org/observations/216256706
- Bénin : Donga, Bassila, 9.25239139, 1.51121139, Zakari-yao Ayalangba, https://www.inaturalist.org/observations/217531361
- Bénin : Donga, Djougou, 9.66255639, 1.69832306, https://www.inaturalist.org/observations/159820257
- Bénin : Donga, Djougou, 9.66256639, 1.69835139, https://www.inaturalist.org/observations/159820310
- Bénin : Donga, Djougou, 9.66975306, 1.69677306, Hindou Albarka, https://www.inaturalist.org/observations/200890684

- Bénin : Donga, Djougou, 9.67089306, 1.69695139, https://www.inaturalist.org/observations/155023409
- Bénin : Donga, Copargo, 9.81024806, 1.55967806, ONG OeBénin, https://www.inaturalist.org/observations/204891915
- Bénin : Atakora, Tanguiéta, 10.5598231, 1.23528139, https://www.inaturalist.org/observations/160419549
- Bénin : Atakora, Tanguiéta, 10.58605, 1.24261, https://www.inaturalist.org/observations/162740560
- Bénin : Atakora, Tanguiéta, 10.5970431, 1.29754806, Melchior GAHOU, https://www.inaturalist.org/observations/159604963
- Bénin : Atakora, Tanguiéta, 10.5970431, 1.29754806, Melchior GAHOU, https://www.inaturalist.org/observations/160921961
- Bénin : Atakora, Tanguiéta, 10.5972564, 1.29734306, Melchior GAHOU, https://www.inaturalist.org/observations/159597546
- Bénin : Atakora, Tanguiéta, 10.6036706, 1.18918449, AMADOU BAHLEMAN FARID, https://www.inaturalist.org/observations/140645549
- Bénin : Atakora, Tanguiéta, 10.6084867, 1.24382833, IKOUKOMON Abdou-Chérifou, https://www.inaturalist.org/observations/52343981
- Bénin : Atakora, Tanguiéta, 10.6131193, 1.22077018, AMADOU BAHLEMAN FARID, https://www.inaturalist.org/observations/140645561
- Bénin : Atakora, Tanguiéta, 10.6285847, 1.279455, ONG OeBénin, https://www.inaturalist.org/observations/56398181
- Bénin : Atakora, Tanguiéta, 10.6285847, 1.279455, ONG OeBénin, https://www.inaturalist.org/observations/57263139
- Bénin : Atakora, Tanguiéta, 10.6340831, 1.24274972, ONG OeBénin, https://www.inaturalist.org/observations/52388835
- Bénin : Atakora, Tanguiéta, 10.6424081, 1.28856639, https://www.inaturalist.org/observations/214977188
- Bénin : Atakora, Tanguiéta, 10.6595464, 1.299765, Kouagoun Noël Idani Gnargo, https://www.inaturalist.org/observations/162845934
- Bénin : Atakora, Tanguiéta, 10.6600914, 1.29942639, Kouagoun Noël Idani Gnargo, https://www.inaturalist.org/observations/163025524
- Bénin : Atakora, Tanguiéta, 10.6603897, 1.29975472, Kouagoun Noël Idani Gnargo, https://www.inaturalist.org/observations/162845944
- Bénin : Atakora, Tanguiéta, 10.6667364, 1.27424, Melchior GAHOU, https://www.inaturalist.org/observations/160893595
- Bénin : Atakora, Tanguiéta, 10.6667364, 1.27424, Melchior GAHOU, https://www.inaturalist.org/observations/162848917
- Bénin : Atakora, Tanguiéta, 10.67898, 1.316525, Kouagoun Noël Idani Gnargo, https://www.inaturalist.org/observations/162890438
- Bénin : Atakora, Tanguiéta, 10.688735, 1.34766639, Kouagoun Noël Idani Gnargo, https://www.inaturalist.org/observations/161448593
- Bénin : Atakora, Tanguiéta, 10.6904597, 1.34640972, Kouagoun Noël Idani Gnargo, https://www.inaturalist.org/observations/161440943

- Bénin : Atakora, Tanguiéta, 10.6924864, 1.34590306, Kouagoun Noël Idani Gnargo, https://www.inaturalist.org/observations/161821378
- Bénin : Atakora, Tanguiéta, 10.7106031, 1.36273639, Kouagoun Noël Idani Gnargo, https://www.inaturalist.org/observations/159462267
- Bénin : Atakora, Tanguiéta, 10.7109514, 1.36299639, Kouagoun Noël Idani Gnargo, https://www.inaturalist.org/observations/159462260
- Bénin : Atakora, Tanguiéta, 10.7111931, 1.234455, KOUAGOU Damien, https://www.inaturalist.org/observations/163085299
- Bénin : Atakora, Tanguiéta, 10.7340047, 1.38167806, Kouagoun Noël Idani Gnargo, https://www.inaturalist.org/observations/158745745
- Bénin : Atakora, Tanguiéta, 10.751715, 1.39435306, Kouagoun Noël Idani Gnargo, https://www.inaturalist.org/observations/161619606
- Bénin : Atakora, Tanguiéta, 10.760745, 1.40115306, Kouagoun Noël Idani Gnargo, https://www.inaturalist.org/observations/159197684
- Bénin : Atakora, Kérou, 10.7662747, 2.09472306, Soufianou ZIME, https://www.inaturalist.org/observations/193951293
- Bénin : Atakora, Kérou, 10.76852, 2.09468472, https://www.inaturalist.org/observations/193127910
- Bénin : Atakora, Kérou, 10.768764, 2.095308, Gbiribou Romeo, https://www.inaturalist.org/observations/163852333
- Bénin : Atakora, Matéri, 10.8110697, 1.13397, AMADOU BAHLEMAN FARID, https://www.inaturalist.org/observations/82876242
- Bénin : Atakora, Matéri, 10.8214064, 1.12700139, ONG OeBénin, https://www.inaturalist.org/observations/86827865
- Bénin : Atakora, Matéri, 10.8280865, 1.24619253, AMADOU BAHLEMAN FARID, https://www.inaturalist.org/observations/52475664
- Bénin : Atakora, Matéri, 10.8560214, 1.15722472, Kouagoun Noël Idani Gnargo, https://www.inaturalist.org/observations/113377425
- Bénin : Atakora, Matéri, 10.9986597, 0.99398806, https://www.inaturalist.org/observations/173314457
- Bénin : Alibori, Kandi, 11.1196707, 2.92348981, Mattia Menchetti, https://www.inaturalist.org/observations/16878502
- Bénin : Atakora, Matéri, 10.8112581, 1.13398639, AMADOU BAHLEMAN FARID, https://www.inaturalist.org/observations/82877101
- Bénin : Atakora, Tanguiéta, 10.6782381, 1.28647639, KOUAGOU Damien, https://www.inaturalist.org/observations/155661754
- Bénin : Atakora, Kérou, 10.7671264, 2.09517472, Gbiribou Romeo, https://www.inaturalist.org/observations/168826471
- Bénin : Atakora, Kérou, 10.8007332, 2.19825637, https://www.inaturalist.org/observations/197905749
- Bénin : Atakora, Matéri, 10.8158081, 1.13494972, ONG OeBénin, https://www.inaturalist.org/observations/129799338
- Bénin : Atakora, Matéri, 10.8221364, 1.11968139, ONG OeBénin, https://www.inaturalist.org/observations/94556021

- Bénin : Atakora, Tanguiéta, 10.58605, 1.24260806, https://www.inaturalist.org/observations/161015597
- Bénin : Atakora, Tanguiéta, 10.5862581, 1.24271806, https://www.inaturalist.org/observations/161016957
- Bénin : Atakora, Tanguiéta, 10.5862581, 1.24271806, https://www.inaturalist.org/observations/161021676
- Bénin : Atakora, Tanguiéta, 10.5863097, 1.24277306, https://www.inaturalist.org/observations/161016964
- Bénin : Atakora, Tanguiéta, 10.5863097, 1.24276972, https://www.inaturalist.org/observations/161021683
- Bénin : Atakora, Tanguiéta, 10.6285847, 1.279455, KOUAGOU Damien, https://www.inaturalist.org/observations/155656990
- Bénin : Atakora, Tanguiéta, 10.6906414, 1.34299639, Kouagoun Noël Idani Gnargo, https://www.inaturalist.org/observations/159452627
- Bénin : Atakora, Tanguiéta, 10.7110247, 1.23506806, KOUAGOU Damien, https://www.inaturalist.org/observations/163085315
- Bénin : Atakora, Tanguiéta, 10.87832, 1.48200806, KOUAGOU Damien, https://www.inaturalist.org/observations/155656995
- Bénin : Atakora, Matéri, 10.819835, 1.12305306, ONG OeBénin, det. *Palpopleura deceptor* par Robert Taylor, https://www.inaturalist.org/observations/129702343
- Bénin : Atakora, Matéri, 10.8938804, 1.0830126, det. *Palpopleura deceptor* par Robert Taylor, https://www.inaturalist.org/observations/30090806

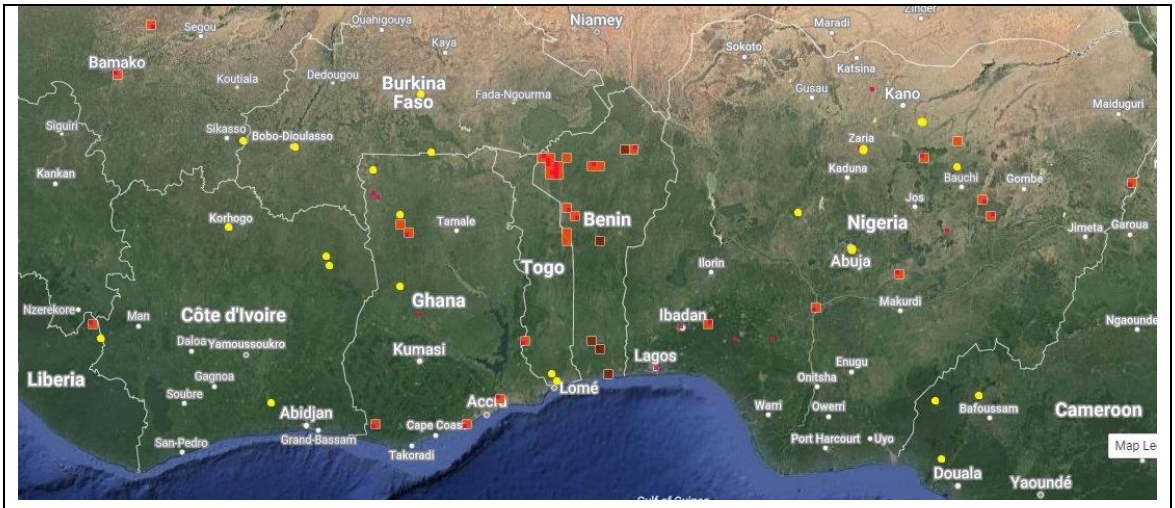

Palpopleura deceptor. Carte de distribution au Bénin (préparée à partir de iNaturalist). Les petits carrés (orange ou bruns) sont les données de iNaturalist, les petits points rouges sont les données de GBIF et les petits points jaunes sont basés sur la page web de ADDO (les localités sont approximatives).

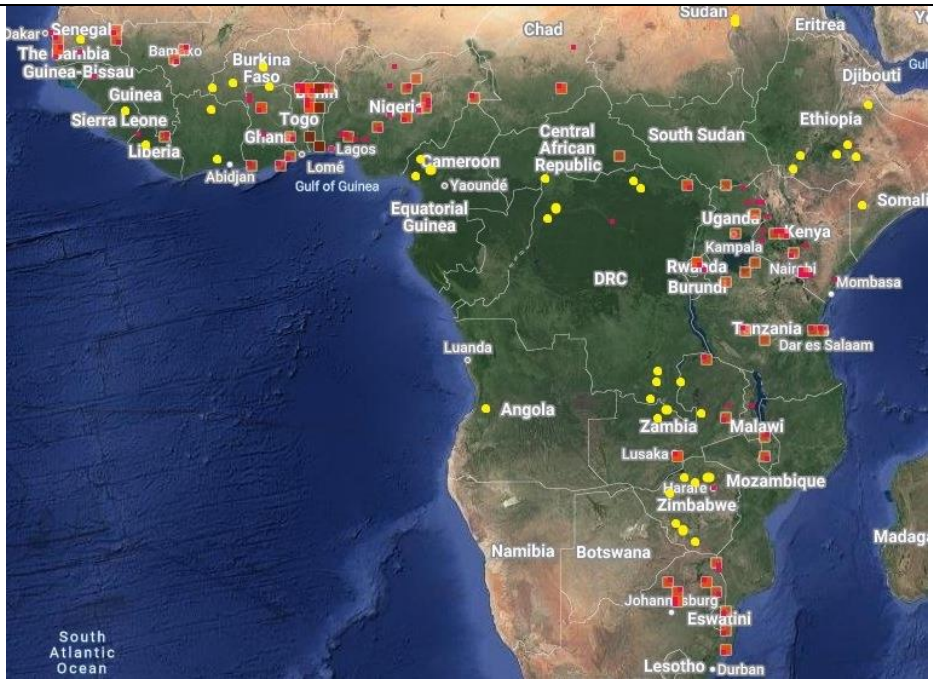

Palpopleura deceptor. Carte de distribution globale (préparée à partir de iNaturalist). Les petits carrés (orange ou bruns) sont les données de iNaturalist, les petits points rouges sont les données de GBIF et les petits points jaunes sont basés sur la page web de ADDO (les localités sont approximatives).



Palpopleura deceptor. Afrique du Sud. © Ingmar van der Brugge. https://www.inaturalist.org/observations/207977361

Palpopleura jucunda Rambur, 1842.

Palponeura jucunda Rambur, 1842 : 134 [Afrique du Sud].
=*Palponeura callista* Grünberg, 1902 : 236 [«Nyassaland»].
=*Palponeura jucunda* race *graffei* Martin, 1912 : 93 [Mali (Sikasso), Côte d'Ivoire].
=*Palponeura radiata* Pinhey, 1982 : 25, 252 [Ethiopie].

Distribution : **Bénin (nouveau)** ; Angola ; Botswana ; Cameroun ; République Démocratique du Congo ; Ethiopie ; Kenya ; Malawi ; Mali ; Mozambique ; Namibie ; Nigéria ; Afrique du Sud ; Sierra Leone ; Soudan ; Swaziland ; Tanzanie ; Ouganda ; Zambie ; Zimbabwe.

La page web de ADDO (http://addo.adu.org.za/index.php?taxon_id=81400) ne cite pas le Bénin, mais présente un registre dans le nord-ouest du Nigéria, proche du Bénin. L'espèce est présente tant à l'ouest qu'à l'est du Bénin. L'addition de cette espèce dans la faune du Bénin est basée sur une observation de Kouagoun Noël Idani Gnargo et une observation de l'ONG RBT-WAP/GIC-WAP sur iNaturalist.

Matériel :

- Bénin : Atakora, Tanguiéta, 10.650815, 1.24676306, Kouagoun Noël Idani Gnargo, https://www.inaturalist.org/observations/207995616
- Bénin : Atakora, Kérou, 10.7677727, 2.09536505, RBT-WAP/GIC-WAP, https://www.inaturalist.org/observations/62063443



Palponeura jucunda. Carte de distribution au Bénin (préparée à partir de iNaturalist). Les petits carrés (orange ou bruns) sont les données de iNaturalist, les petits points rouges sont les données de GBIF et les petits points jaunes sont basés sur la page web de ADDO (les localités sont approximatives).

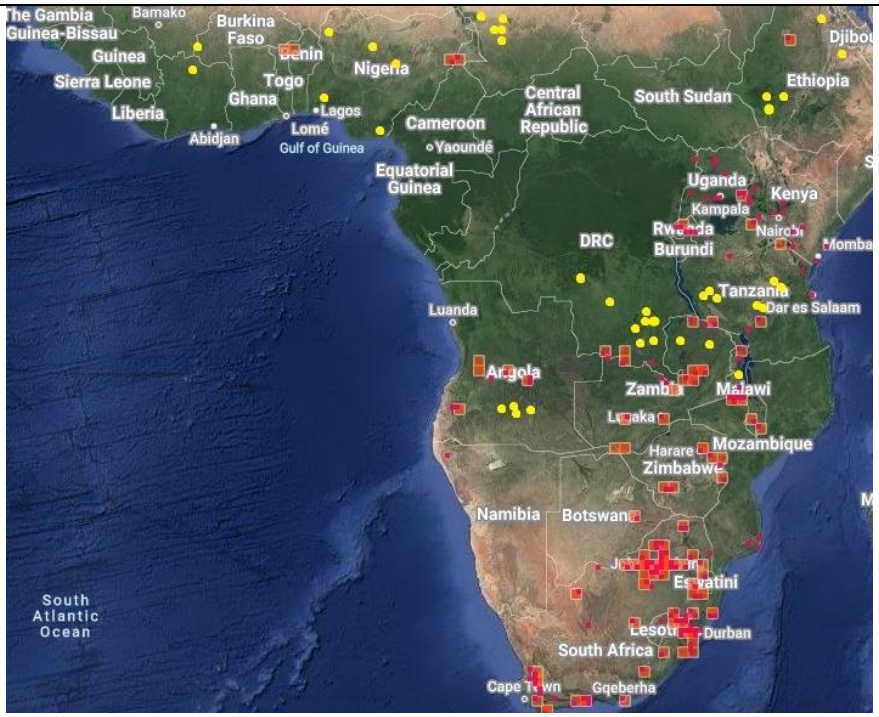

Palponeura jucunda. Carte de distribution globale (préparée à partir de iNaturalist). Les petits carrés (orange ou bruns) sont les données de iNaturalist, les petits points rouges sont les données de GBIF et les petits points jaunes sont basés sur la page web de ADDO (les localités sont approximatives).



Palpopleura jucunda. Afrique du Sud. © Corrie du Toit. https://www.inaturalist.org/observations/199904299



Palpopleura jucunda. Afrique du Sud. © Corrie du Toit.
https://www.inaturalist.org/observations/199904297

Palpopleura lucia (Drury, 1773).

Libellula lucia Drury, 1773 : 82 [Sierra Leone].
=*Libellula variegata* Fabricius, 1781 : 524 [Afrique] (préoccupé par *Libellula variegata* Linnaeus, 1763).
=*Libellula marginata* Fabricius, 1781 : 523 [Afrique du Sud] (préoccupé par *Libellula marginata* De Geer, 1773).
=*Libellula varia* Gmelin, 1788.
=*Libellula sinuata* Fabricius, 1793 : 378 [localité non spécifiée].
Libellula variegata Fabricius ; Palisot de Beauvois, 1817 [1805] : 171, fig. 4 « Pres de la ville de Bénin ». La ville de Bénin se trouve au Nigéria.
Libellula marginata Fabricius ; Palisot de Beauvois, 1817 [1805] : 172, fig. 5 « Pres de la Ville de Bénin ».
=*Libellula denticulata* Palisot de Beauvois, 1817 [1805] : 172, fig. 6 [Nigéria (« Ville de Bénin »)].
=*Libellula semivitrea* Burmeister, 1839 : 861 [Comores (Île Anjouan = St. Johanna)].
+*Palpopleura lucia lucia* (Drury) ; Fraser, 1951:1084.
Libellula dentilostulata Beauvois ; Steinmann, 1997 : 522 (*lapsus*).
+*Palpopleura lucia* (Drury) ; Tchibozo & Dijkstra, 2004:5.
+*Palpopleura lucia* (Drury) ; Lieckweg & Niedringhaus, 2006:78.
+*Palpopleura lucia* (Drury) ; Romera, 2024 : 11.

Distribution : Angola ; **Bénin** ; Botswana ; Burkina Faso ; Côte d'Ivoire ; Cameroun ; République Centrafricaine ; Congo (Brazzaville) ; République Démocratique du Congo ; Guinée Equatoriale ; Ethiopie ; Gabon ; Gambie ; Ghana ; Guinée-Bissau ; Kenya ; Liberia ; Malawi ; Mali ; Mozambique ; Namibie ; Nigéria ; République de Guinée ; Afrique du Sud ; Rwanda ; Sao Tomé-et-Principe ; Sénégal ; Sierra Leone ; Soudan ; Swaziland ; Tanzanie ; Togo ; Ouganda ; Zambie ; Zimbabwe. Madagascar.

Matériel :

- Bénin : Banikoara district, Goumori, alt. 304 m, 11.18412, 2.29571, 10-VII-2001, col. Séverin L. Tchibozo, det. *Palpopleura lucia* (1 mâle, RMNH Naturalis Biodiversity Center, Leiden, The Netherlands).
- Bénin : Alibori : Kandi district, 11.15, 2.783333, 27-VIII-1980, U. Bröring & R. Niedringhaus, det. *Palpopleura lucia* (Lieckweg & Niedringhaus, 2006).
- Bénin : Alibori : Kandi district, Sonsoro (dans un champ), alt. 293 m, 11.08443, 2.76417, 9-VII-2001, col. Séverin L. Tchibozo, det. *Palpopleura lucia/portia* (2 mâles, 1 femelle, RMNH Naturalis Biodiversity Center, Leiden, The Netherlands).
- Bénin : Djougou district, near Djougou, 9.750167, 1.616667, 10-III-1982, U. Bröring & R. Niedringhaus, det. *Palpopleura lucia*.

- Bénin (Dahomey) : Donga : Bassila, 9.28281472, 1.57093639, 26-VI / 3-VII-1950 (1 femelle) (Fraser, 1951).
- Bénin : Ouèssè district, Toui, 8.72351, 2.66288, 4-XI-2001, Séverin L. Tchibozo, det. *Palpopleura lucia*.
- Bénin : étang près de Savé, 8.0336, 2.485, 23-VIII-1980 (Lieckweg & Niedringhaus, 2006).
- Bénin : Ouinhi district, River Ouémé, 6.76781, 2.47260, 14-II-2000, Séverin L. Tchibozo, det. *Palpopleura lucia*.
- Bénin : Tohoué, alt. 27 m, 7.01458, 2.41099, 17-VI-2001, col. Séverin L. Tchibozo, det. *Palpopleura lucia/portia* (1 mâle, RMNH Naturalis Biodiversity Center, Leiden, The Netherlands).
- Bénin : Forêt de Houanvè, alt. 23 m, 7.033333, 2.483333, 16/18-VI-2001, col. Séverin L. Tchibozo (1 femelle, RMNH Naturalis Biodiversity Center, Leiden, The Netherlands).
- Bénin : Hlanzoun (Lokoli), forêt marécageuse, 7.049, 2.249, mai à juillet 2021 (Romera, 2024).
- Bénin : Zogbodomey district, Lama, 6.966667, 2.133333, 17-V-2002, Séverin L. Tchibozo & E.F. Thomassen, det. *Palpopleura lucia*.
- Bénin : Forêt de la Lama, alt. 60 m, 6.966667, 2.133333, 6°55 - 65'N, 2°04-12'E, col. E.F. Thomassen (4 mâles, 1 femelle)
- Bénin : Forêt de Gnanhouizoumè, alt. 50 m, 6.90598, 2.44778, 14/15-VI-2001, col. Séverin L. Tchibozo, det. *Palpopleura lucia/portia* (1 mâle, 5 femelles, RMNH Naturalis Biodiversity Center, Leiden, The Netherlands).
- Bénin : Forêt de Gnanhouizoumè, alt. 50 m, 6.90598, 2.44778, 31-VII-2001, col. Séverin L. Tchibozo, det. *Palpopleura lucia* (14 mâles, 11 femelles, RMNH Naturalis Biodiversity Center, Leiden, The Netherlands).
- Bénin : Danko, 6.633333, 2.45, 31-VIII-2001, col. Séverin L. Tchibozo, det. *Palpopleura lucia/portia* (1 femelle, RMNH Naturalis Biodiversity Center, Leiden, The Netherlands).
- Bénin : Porto Novo, Jardin des Plantes, 6.47398, 2.61570, 3-II-2008, photographie par Benoît Guillon. https://www.meslibellules.fr/benin/pages_web_benin/palpopleura-lucia.html
- Bénin : Godomey, alt. 8 m, 6.38812, 2.35234, 30-XI-2016, col. Séverin Tchibozo, det. Robert Taylor (1 femelle, photo de terrain sans récolte).
- Bénin : 5 km W. Cotonou, 6.35, 2.433333, 13-III-1982 (Lieckweg & Niedringhaus, 2006).
- Bénin : Cotonou, Marina Hotel grounds, 6.3591, 2.4371, 5-II-2013, observation, submitted as addition 2014 by KD Dijkstra, Guy Manners, det. *Palpopleura lucia* (1 ex.).
- Bénin : Cotonou, IITA/AfricaRice campus, 6.4185, 2.3270, 12-III-2014, observation, submitted as addition 2014 by KD Dijkstra, Guy Manners (1 ex.).

- Bénin : Atakora : Tanguiéta : Tanongou, 11.203026 N, 1.505326 E, 12-VIII-2016.
- Bénin : Atakora : Tanguiéta : Cotiakou, 10.6433 N, 1.3176 E, 31-X-2013, col. Direction Générale des Eaux, Forêts et Chasse (Bénin).
- Bénin : Atakora : Tanguiéta : Tanguiéta, 10.638641 N, 1.286173 E, 20-VIII-2016.
- Bénin : Atakora : Kérou : Brignamaro, 10.5863 N, 2.0867 E, 30-XI-2012, col. Direction Générale des Eaux, Forêts et Chasse (Bénin).
- Bénin : Atakora : Cobly : Cobly, 10.4765 N, 1.0077 E, 30-IX-2013, col. Direction Générale des Eaux, Forêts et Chasse (Bénin).
- Bénin : Borgou : Bembèrèkè : Gamia, 10.3953 N, 2.731 E, 31-X-2013, col. Direction Générale des Eaux, Forêts et Chasse (Bénin).
- Bénin : Borgou : Bembèrèkè : Ina, 9.9677 N, 2.7239 E, 30-IX-2013, col. Direction Générale des Eaux, Forêts et Chasse (Bénin).
- Bénin : Donga : Djougou Rural : Sérou, 9.6431 N, 1.7356 E, 31-X-2013, col. Direction Générale des Eaux, Forêts et Chasse (Bénin).
- Bénin : Donga : Bassila : Alédjo, 9.3405 N, 1.4369 E, 30-XI-2012, col. Direction Générale des Eaux, Forêts et Chasse (Bénin).
- Bénin : Donga : Bassila : Bassila, 9.0072 N, 1.7248 E, 30-IX-2013, col. Direction Générale des Eaux, Forêts et Chasse (Bénin).
- Bénin : Donga : Bassila : Manigri, 8.9699 N, 1.7246 E, 30-XI-2012, col. Direction Générale des Eaux, Forêts et Chasse (Bénin).
- Bénin : Collines : Ouèssè : Odougba, 8.5002 N, 2.4067 E, 30-IX-2013, col. Direction Générale des Eaux, Forêts et Chasse (Bénin).
- Bénin : Collines : Ouèssè : Ouèssè, 8.49 N, 2.4275 E, 30-XI-2012, col. Direction Générale des Eaux, Forêts et Chasse (Bénin).
- Bénin : Collines : Bantè : Agoua, 8.2897 N, 1.9555 E, 31-X-2013, col. Direction Générale des Eaux, Forêts et Chasse (Bénin).
- Bénin : Plateau : Kétou : Okpometa, 7.455 N, 2.6402 E, 30-XI-2012, col. Direction Générale des Eaux, Forêts et Chasse (Bénin).
- Bénin : Plateau : Kétou : Adakplamé, 7.4431 N, 2.559 E, 30-XI-2012, col. Direction Générale des Eaux, Forêts et Chasse (Bénin).
- Bénin : Plateau : Kétou, 7.3578 N, 2.6008 E, 30-XI-2012, col. Direction Générale des Eaux, Forêts et Chasse (Bénin).
- Bénin : Zou : Za-Kpota : Passagon, 7.2357 N, 2.0682 E, 30-IX-2013, col. Direction Générale des Eaux, Forêts et Chasse (Bénin).
- Bénin : Zou : Bohicon : Sodohomè, 7.1701 N, 2.1188 E, 30-XI-2012, col. Direction Générale des Eaux, Forêts et Chasse (Bénin).
- Bénin : Plateau : Adja-Ouèrè : Massè, 7.1596 N, 2.5419 E, 31-VII-2012, col. Direction Générale des Eaux, Forêts et Chasse (Bénin).
- Bénin : Plateau : Pobè : Issaba, 7.1005 N, 2.639 E, 30-XI-2012, col. Direction Générale des Eaux, Forêts et Chasse (Bénin).
- Bénin : Plateau : Pobè : Igana, 7.0715 N, 2.7502 E, 30-XI-2012, col. Direction Générale des Eaux, Forêts et Chasse (Bénin).

- Bénin : Zou : Zogbodomey : Zogbodomey, 7.067 N, 2.1188 E, 30-IX-2013, col. Direction Générale des Eaux, Forêts et Chasse (Bénin).
- Bénin : Plateau : Adja-Ouèrè : Adja-Ouèrè, 7.0017 N, 2.6093 E, 31-VII-2012, col. Direction Générale des Eaux, Forêts et Chasse (Bénin).
- Bénin : Plateau : Pobè : Pobè, 6.9852 N, 2.6684 E, 30-XI-2012, col. Direction Générale des Eaux, Forêts et Chasse (Bénin).
- Bénin : Atlantique : Zè : Djigbé, 6.9386 N, 2.391243 E, 22-II-2013, col. Houngbédji M.G., Dakpogan S.C., Toundoh C., Houndemikon G and Oga A.
- Bénin : Ouémé : Bonou : Damè-Wogon, 6.9211 N, 2.4072 E, 30-XI-2012, col. Direction Générale des Eaux, Forêts et Chasse (Bénin).
- Bénin : Ouémé : Bonou : Bonou, 6.9096 N, 2.4908 E, 30-XI-2012, col. Direction Générale des Eaux, Forêts et Chasse (Bénin).
- Bénin : Ouémé : Bonou : Bonou, 6.9026 N, 2.5076 E, 31-VII-2012, col. Direction Générale des Eaux, Forêts et Chasse (Bénin).
- Bénin : Ouémé : Bonou : Atchonsa, 6.8533 N, 2.4559 E, 30-XI-2012, col. Direction Générale des Eaux, Forêts et Chasse (Bénin).
- Bénin : Ouémé : Bonou : Houinviguè, 6.8067 N, 2.4744 E, 30-XI-2012, col. Direction Générale des Eaux, Forêts et Chasse (Bénin).
- Bénin : Atlantique : Zè : Sèdjè-Dénou, 6.7001 N, 2.3863 E, 30-IX-2013, col. Direction Générale des Eaux, Forêts et Chasse (Bénin).
- Bénin : Plateau : Ifangni : Lagbé, 6.6866 N, 2.6687 E, 30-XI-2012, col. Direction Générale des Eaux, Forêts et Chasse (Bénin).
- Bénin : Plateau : Ifangni : Lagbé, 6.6863 N, 2.7018 E, 30-XI-2012, col. Direction Générale des Eaux, Forêts et Chasse (Bénin).
- Bénin : Ouémé : Adjohoun : Gangban, 6.6385 N, 2.4723 E, 30-XI-2012, col. Direction Générale des Eaux, Forêts et Chasse (Bénin).
- Bénin : Atlantique : Abomey-Calavi : Akassato, 6.5761 N, 2.3706 E, 30-IX-2013, col. Direction Générale des Eaux, Forêts et Chasse (Bénin).
- Bénin : Ouémé : Avrankou : Avrankou, 6.5526 N, 2.6519 E, 30-XI-2012, col. Direction Générale des Eaux, Forêts et Chasse (Bénin).
- Bénin : Ouémé : Avrankou : Avrankou, 6.5422 N, 2.6568 E, 30-XI-2012, col. Direction Générale des Eaux, Forêts et Chasse (Bénin).
- Bénin : Ouémé : Avrankou : Sado, 6.535 N, 2.6843 E, 30-XI-2012, col. Direction Générale des Eaux, Forêts et Chasse (Bénin).
- Bénin : Ouémé : Avrankou : Ouanho, 6.5337 N, 2.6599 E, 30-IX-2013, col. Direction Générale des Eaux, Forêts et Chasse (Bénin).
- Bénin : Atlantique : Abomey-Calavi : Akassato, 6.5323 N, 2.3696 E, 31-X-2013, col. Direction Générale des Eaux, Forêts et Chasse (Bénin).
- Bénin : Ouémé : Adjarra : Médédjonou, 6.5262 N, 2.7048 E, 30-XI-2012, col. Direction Générale des Eaux, Forêts et Chasse (Bénin).
- Bénin : Ouémé : Adjarra : Adjarra I, 6.525 N, 2.6573 E, 30-XI-2012, col. Direction Générale des Eaux, Forêts et Chasse (Bénin).
- Bénin : Ouémé : Adjarra : Médédjonou, 6.4871 N, 2.7021 E, 30-XI-2012, col. Direction Générale des Eaux, Forêts et Chasse (Bénin).

- Bénin : Littoral, Cotonou, 6.34406667, 2.38774667, Stefaneakame, https://www.inaturalist.org/observations/193741441
- Bénin : Atlantique, Abomey-Calavi, 6.35026167, 2.35543, https://www.inaturalist.org/observations/147849122
- Bénin : Atlantique, Abomey-Calavi, 6.35027167, 2.35546667, https://www.inaturalist.org/observations/147849101
- Bénin : Atlantique, Abomey-Calavi, 6.35269346, 2.28700161, William PERRIN, https://www.inaturalist.org/observations/7447162
- Bénin : Ouémé, Aguégués, 6.38343243, 2.48522758, Christophe Girod, https://www.inaturalist.org/observations/10164580
- Bénin : Atlantique, Abomey-Calavi, 6.41535759, 2.33956456, Hadrien Haupt, https://www.inaturalist.org/observations/101751173
- Bénin : Atlantique, Abomey-Calavi, 6.41637826, 2.34247489, Vijay Barve, https://www.inaturalist.org/observations/35586454
- Bénin : Atlantique, Abomey-Calavi, 6.41647159, 2.34179947, Gorgias AIKPON, https://www.inaturalist.org/observations/36778346
- Bénin : Atlantique, Abomey-Calavi, 6.41844167, 2.34471333, Vijay Barve, https://www.inaturalist.org/observations/35806296
- Bénin : Atlantique, Abomey-Calavi, 6.41862397, 2.34389977, Vijay Barve, https://www.inaturalist.org/observations/35805036
- Bénin : Atlantique, Abomey-Calavi, 6.418875, 2.34390139, https://www.inaturalist.org/observations/145196939
- Bénin : Atlantique, Abomey-Calavi, 6.41935833, 2.34356167, Vijay Barve, https://www.inaturalist.org/observations/35840670
- Bénin : Atlantique, Abomey-Calavi, 6.41939, 2.34374167, Vijay Barve, https://www.inaturalist.org/observations/36111503
- Bénin : Atlantique, Abomey-Calavi, 6.50944517, 2.33488178, Gabriel Michel MONTEIRO, https://www.inaturalist.org/observations/36590428
- Bénin : Atlantique, Abomey-Calavi, 6.50951384, 2.33623493, Gabriel Michel MONTEIRO, https://www.inaturalist.org/observations/38045073
- Bénin : Atlantique, Tori-Bossito, 6.56381989, 2.22049165, https://www.inaturalist.org/observations/143559889
- Bénin : Ouémé, Dangbo, 6.582368, 2.55638, ONG ODDB, https://www.inaturalist.org/observations/132255072
- Bénin : Atlantique, Allada, 6.6644629, 2.1597595, Srinivasan Ramasamy (SRINI), https://www.inaturalist.org/observations/194588771
- Bénin : Atlantique, Toffo, 6.9057477, 2.20442172, Yves Bas, https://www.inaturalist.org/observations/44100234
- Bénin : Atlantique, Toffo, 6.90628175, 2.20425389, Yves Bas, https://www.inaturalist.org/observations/44100233
- Bénin : Ouémé, Bonou, 6.93859954, 2.39124298, ONG ODDB, https://www.inaturalist.org/observations/6765789
- Bénin : Zou, Zogbodomey, 6.96537225, 2.16940423, Vijay Barve, https://www.inaturalist.org/observations/36209167

- Bénin : Zou, Zogbodomey, 7.00638333, 2.28700333, Vincent Romera, https://www.inaturalist.org/observations/86192898
- Bénin : Zou, Zogbodomey, 7.05245048, 2.26446405, Vincent Romera, https://www.inaturalist.org/observations/77806523
- Bénin : Zou, Zogbodomey, 7.06687623, 2.26097874, Vincent Romera, https://www.inaturalist.org/observations/76623076
- Bénin : Zou, Zogbodomey, 7.06688819, 2.26090364, Vincent Romera, https://www.inaturalist.org/observations/76623075
- Bénin : Zou, Zogbodomey, 7.08218147, 2.23382172, Vincent Romera, https://www.inaturalist.org/observations/79320710
- Bénin : Collines, Dassa-Zoumè, 7.77421284, 2.1859715, AMADOU BAHLEMAN FARID, https://www.inaturalist.org/observations/36773038
- Bénin : Collines, Glazoué, 7.85005879, 2.21498631, Hélène Moingeon, https://www.inaturalist.org/observations/152371856
- Bénin : Collines, Bantè, 8.36626866, 1.78376495, Yves Bas, https://www.inaturalist.org/observations/44168465
- Bénin : Donga, Bassila, 9.25143139, 1.509535, Zakari-yao Ayalangba, https://www.inaturalist.org/observations/203720345
- Bénin : Donga, Bassila, 9.25143139, 1.509535, Aboudou aïssetou Aboudou, https://www.inaturalist.org/observations/204714167
- Bénin : Donga, Bassila, 9.28240806, 1.57065972, ONG OeBénin, https://www.inaturalist.org/observations/204891927
- Bénin : Borgou, Parakou, 9.31901333, 2.70613333, Marco Schmidt, https://www.inaturalist.org/observations/181169324
- Bénin : Borgou, Parakou, 9.33913167, 2.647605, Prosper Winner, https://www.inaturalist.org/observations/30303001
- Bénin : Borgou, Parakou, 9.33919333, 2.64594333, Prosper Winner, https://www.inaturalist.org/observations/30046104
- Bénin : Borgou, Parakou, 9.33966, 2.64211, Prosper Winner, https://www.inaturalist.org/observations/30303261
- Bénin : Borgou, Parakou, 9.34689833, 2.638455, ABADA Gbèdodé Frédéric, https://www.inaturalist.org/observations/32889332
- Bénin : Donga, Djougou, 9.66616639, 1.70051806, https://www.inaturalist.org/observations/131003617
- Bénin : Donga, Djougou, 9.666965, 1.70237139, https://www.inaturalist.org/observations/143422279
- Bénin : Donga, Djougou, 9.71038532, 1.69127643, AMADOU BAHLEMAN FARID, https://www.inaturalist.org/observations/35284061
- Bénin : Donga, Copargo, 9.79078948, 1.57700871, https://www.inaturalist.org/observations/209613018
- Bénin : Donga, Copargo, 9.81028306, 1.55969972, ONG OeBénin, https://www.inaturalist.org/observations/204891922
- Bénin : Donga, Copargo, 9.81038306, 1.55961806, ONG OeBénin, https://www.inaturalist.org/observations/204891916

- Bénin : Donga, Copargo, 9.82518, 1.54467472, https://www.inaturalist.org/observations/123266511
- Bénin : Donga, Copargo, 9.82958139, 1.50804306, https://www.inaturalist.org/observations/139686207
- Bénin : Borgou, N'Dali, 9.83068597, 2.67794295, https://www.inaturalist.org/observations/188125984
- Bénin : Borgou, N'Dali, 9.83575762, 2.67811412, https://www.inaturalist.org/observations/188307461
- Bénin : Donga, Copargo, 9.92413639, 1.54706139, https://www.inaturalist.org/observations/181262753
- Bénin : Borgou, N'Dali, 9.94753472, 2.56887, ONG OeBénin, https://www.inaturalist.org/observations/66997371
- Bénin : Borgou, N'Dali, 9.94762135, 2.56889796, AMADOU BAHLEMAN FARID, https://www.inaturalist.org/observations/35282116
- Bénin : Atakora, Kouandé, 10.0300358, 1.486532, Adam Gbanagui, https://www.inaturalist.org/observations/191652314
- Bénin : Atakora, Natitingou, 10.264095, 1.37539833, ONG OeBénin, https://www.inaturalist.org/observations/138516643
- Bénin : Atakora, Natitingou, 10.3020029, 1.36714492, https://www.inaturalist.org/observations/218367972
- Bénin : Atakora, Natitingou, 10.3020029, 1.36714492, https://www.inaturalist.org/observations/218371115
- Bénin : Atakora, Natitingou, 10.3020029, 1.36714492, https://www.inaturalist.org/observations/218375218
- Bénin : Atakora, Tanguiéta, 10.6245556, 1.23521944, Sadam TORO, https://www.inaturalist.org/observations/131048049
- Bénin : Atakora, Tanguiéta, 10.6291164, 1.27906139, ONG OeBénin, https://www.inaturalist.org/observations/57262718
- Bénin : Atakora, Tanguiéta, 10.6291164, 1.27906139, KOUAGOU Damien, https://www.inaturalist.org/observations/155661758
- Bénin : Atakora, Tanguiéta, 10.6379914, 1.28690472, SOS SAVANE - ONG, https://www.inaturalist.org/observations/55532071
- Bénin : Atakora, Tanguiéta, 10.6381416, 1.28666806, AMADOU BAHLEMAN FARID, https://www.inaturalist.org/observations/27466140
- Bénin : Atakora, Tanguiéta, 10.6382825, 1.30897237, Mattia Menchetti, https://www.inaturalist.org/observations/16810183
- Bénin : Atakora, Tanguiéta, 10.6384464, 1.28712639, SOS SAVANE - ONG, https://www.inaturalist.org/observations/55507104
- Bénin : Atakora, Tanguiéta, 10.6386414, 1.28617306, ONG OeBénin, https://www.inaturalist.org/observations/3931226
- Bénin : Atakora, Tanguiéta, 10.6398263, 1.28747225, ONG OeBénin, https://www.inaturalist.org/observations/55598820
- Bénin : Atakora, Tanguiéta, 10.6398263, 1.28747225, ONG OeBénin, https://www.inaturalist.org/observations/55598907

- Bénin : Atakora, Tanguiéta, 10.6398263, 1.28747225, ONG OeBénin, https://www.inaturalist.org/observations/55598913
- Bénin : Atakora, Tanguiéta, 10.6398263, 1.28747225, ONG OeBénin, https://www.inaturalist.org/observations/55598918
- Bénin : Atakora, Tanguiéta, 10.6589864, 1.29571639, ONG OeBénin, https://www.inaturalist.org/observations/69557530
- Bénin : Atakora, Tanguiéta, 10.6658531, 1.26622, KOUAGOU Damien, https://www.inaturalist.org/observations/155661742
- Bénin : Atakora, Tanguiéta, 10.66588, 1.26616, Melchior GAHOU, https://www.inaturalist.org/observations/160893604
- Bénin : Atakora, Tanguiéta, 10.6992114, 1.27259, Melchior GAHOU, https://www.inaturalist.org/observations/160893588
- Bénin : Atakora, Tanguiéta, 10.7014385, 1.27078805, SOS SAVANE - ONG, https://www.inaturalist.org/observations/58025219
- Bénin : Atakora, Tanguiéta, 10.7079011, 1.33646784, IKOUKOMON Abdou-Chérifou, https://www.inaturalist.org/observations/64884460
- Bénin : Atakora, Tanguiéta, 10.8107293, 1.30858272, ONG OeBénin, https://www.inaturalist.org/observations/30429156
- Bénin : Atakora, Matéri, 10.8112531, 1.13441806, ONG OeBénin, https://www.inaturalist.org/observations/86827872
- Bénin : Atakora, Matéri, 10.8113164, 1.13438306, ONG OeBénin, https://www.inaturalist.org/observations/86827868
- Bénin : Atakora, Matéri, 10.8118014, 1.13402639, ONG OeBénin, https://www.inaturalist.org/observations/86827896
- Bénin : Atakora, Tanguiéta, 10.8150371, 1.4342707, Razack Imorou, https://www.inaturalist.org/observations/29505930
- Bénin : Atakora, Tanguiéta, 10.8240431, 1.442245, ONG OeBénin, https://www.inaturalist.org/observations/69556538
- Bénin : Atakora, Tanguiéta, 10.8363464, 1.45056306, ONG OeBénin, https://www.inaturalist.org/observations/69557536
- Bénin : Atakora, Matéri, 10.8396047, 1.14324306, Kouagoun Noël Idani Gnargo, https://www.inaturalist.org/observations/138373582
- Bénin : Atakora, Tanguiéta, 10.8415281, 1.438095, ONG OeBénin, https://www.inaturalist.org/observations/69557502
- Bénin : Atakora, Tanguiéta, 10.8488297, 1.461675, ONG OeBénin, https://www.inaturalist.org/observations/69556566
- Bénin : Atakora, Tanguiéta, 10.8494514, 1.460675, ONG OeBénin, https://www.inaturalist.org/observations/69556569
- Bénin : Atakora, Tanguiéta, 10.859612, 1.37764391, ONG OeBénin, https://www.inaturalist.org/observations/30378551
- Bénin : Atakora, Tanguiéta, 10.891045, 1.49101972, ONG OeBénin, https://www.inaturalist.org/observations/69556548
- Bénin : Atakora, Tanguiéta, 10.896585, 1.48775472, ONG OeBénin, https://www.inaturalist.org/observations/58055876

- Bénin : Atakora, Matéri, 11.01283, 0.99230325, Adamou AKPANA, https://www.inaturalist.org/observations/30390972
- Bénin : Atakora, Matéri, 11.0129046, 0.99226212, Adamou AKPANA, https://www.inaturalist.org/observations/30390941
- Bénin : Atakora, Matéri, 11.0155764, 0.99052139, ONG OeBénin, https://www.inaturalist.org/observations/56398425
- Bénin : Atakora, Matéri, 11.0155764, 0.99052139, ONG OeBénin, https://www.inaturalist.org/observations/57263837
- Bénin : Atakora, Tanguiéta, 11.2030264, 1.50532639, ONG OeBénin, https://www.inaturalist.org/observations/3882085
- Bénin : Atakora, Tanguiéta, 11.2535443, 1.16351545, https://www.inaturalist.org/observations/28859017
- Bénin : Littoral, Cotonou, 6.34771333, 2.38233833, Stefaneakame, https://www.inaturalist.org/observations/193732363
- Bénin : Ouémé, Porto-Novo, 6.474645, 2.615675, Stefaneakame, https://www.inaturalist.org/observations/195938726
- Bénin : Atlantique, Abomey-Calavi, 6.52775443, 2.3399359, Gabriel Michel MONTEIRO, https://www.inaturalist.org/observations/38045077
- Bénin : Atakora, Tanguiéta, 10.6574144, 1.29987728, IKOUKOMON Abdou-Chérifou, https://www.inaturalist.org/observations/64884356
- Bénin : Atakora, Matéri, 10.815545, 1.13465639, ONG OeBénin, https://www.inaturalist.org/observations/129799334
- Bénin : Atakora, Tanguiéta, 10.8909031, 1.48980806, KOUAGOU Damien, https://www.inaturalist.org/observations/155661739
- Bénin : Atakora, Tanguiéta, 11.0316453, 1.35126974, AMADOU BAHLEMAN FARID, https://www.inaturalist.org/observations/33296927
- Bénin : Atakora, Tanguiéta, 11.1391497, 1.74133301, ONG OeBénin, https://www.inaturalist.org/observations/4451308
- Bénin : Atlantique, Abomey-Calavi, 6.57548265, 2.35748523, Gabriel Michel MONTEIRO, det. *Palpopleura lucia* par Robert Taylor https://www.inaturalist.org/observations/38045091
- Bénin : Atakora, Tanguiéta, 10.6624631, 1.25207472, Kouagoun Noël Idani Gnargo, https://www.inaturalist.org/observations/199549243

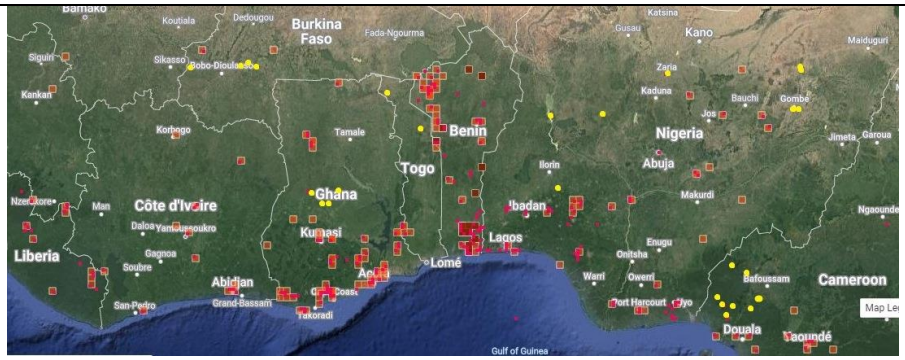

Palpopleura lucia. Carte de distribution au Bénin (préparée à partir de iNaturalist). Les petits carrés (orange ou bruns) sont les données de iNaturalist, les petits points rouges sont les données de GBIF et les petits points jaunes sont basés sur la page web de ADDO (les localités sont approximatives).

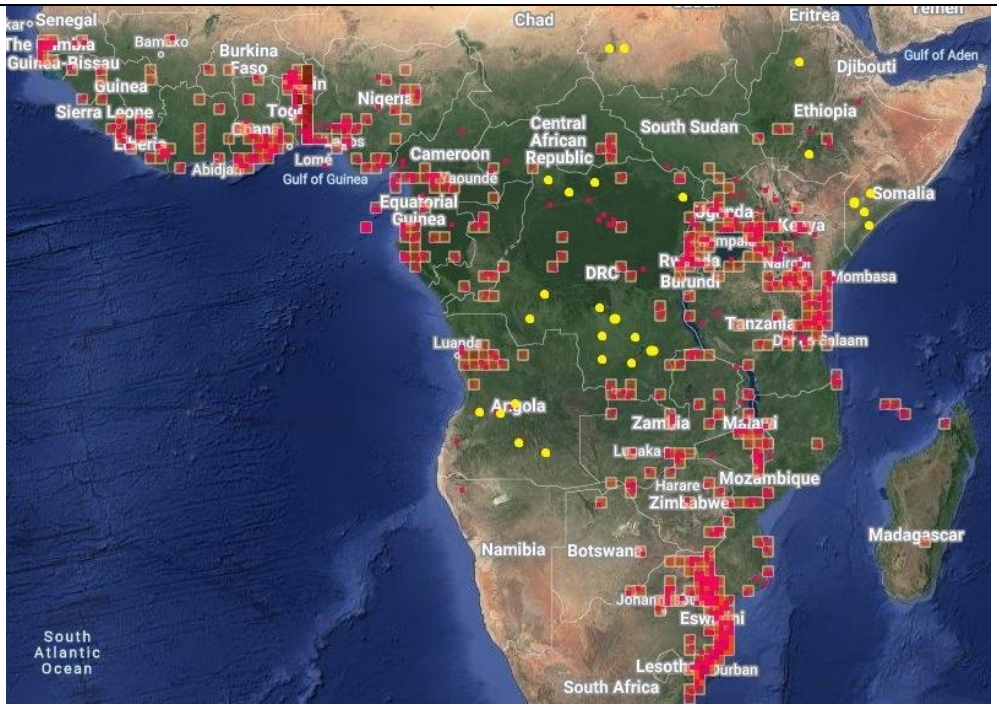

Palpopleura lucia. Carte de distribution globale (préparée à partir de iNaturalist). Les petits carrés (orange ou bruns) sont les données de iNaturalist, les petits points rouges sont les données de GBIF et les petits points jaunes sont basés sur la page web de ADDO (les localités sont approximatives).



Palpopleura lucia. Ouganda. © Joakim Johansson.
https://www.inaturalist.org/observations/236174103



Palpopleura lucia. Tanzanie. © Yasmin Chahal.
https://www.inaturalist.org/observations/218058108



Palpopleura lucia. Afrique du Sud. © Xolani Tshaka.
https://www.inaturalist.org/observations/209625105



Palpopleura lucia. Mâle. Bondjagou (Pendjari). Det. Robert Taylor.



Palpopleura lucia. Femelle. Godomey, 30-XI-2016. Det. Robert Taylor.

Palpopleura portia (Drury, 1773).

Libellula Portia Drury, 1773:47, pl. 45, fig. 1 et pl. 47, fig. 3 [Sierra Leone].
+*Palpopleura portia* (Drury) ; Rambur, 1842:120. Cité comme Bénin dans Steinmann (1997, p. 522), probablement une confusion avec la ville de Bénin : au Nigéria.
+*Palpopleura lucia portia* (Drury) ; Fraser, 1951 : 1084.
+*Palpopleura lucia* (Drury) ; Steinmann, 1997:522-523.
+*Palpopleura portia* (Drury) ; Romera, 2024 : 11.

Steinmann (1997) considère *Palpopleura portia* comme synonyme de *P. lucia*.

Distribution : Angola ; **Bénin** ; Botswana ; Burkina Faso ; Burundi ; Côte d'Ivoire ; Cameroun ; République Centrafricaine ; Tchad ; Congo (Brazzaville) ; République Démocratique du Congo ; Guinée Equatoriale ; Ethiopie ; Gabon ; Gambie ; Ghana ; Guinée-Bissau ; Kenya ; Liberia ; Malawi ; Mali ; Mozambique ; Namibie ; Nigéria ; République de Guinée ; Afrique du Sud ; Rwanda ; Sénégal ; Sierra Leone ; Somalie ; Swaziland ; Tanzanie ; Togo ; Ouganda ; Zambie ; Zimbabwe.

Matériel :

- Bénin : Tanguiéta district, Réserve de la biosphère de la Pendjari, alt. 150 m, 11.36483, 1.51100, 22-VII-2009, col. Séverin Tchibozo (1 mâle, photo de terrain sans récolte).
- Bénin : Batia, alt. 150 m, 10.90421, 1.49795, 24-VII-2009, col. Séverin L. Tchibozo (1 femelle)
- Bénin (Dahomey) : Donga : Bassila, 9.28281472, 1.57093639, 26-VI / 3-VII-1950 (2 mâles, 1 femelle) (Fraser, 1951).
- Bénin : Ouèssè district, Toui-VAP, alt. 306 m, 8.72351, 2.66288, 4-XI-2001, col. Séverin L. Tchibozo, det. *Palpopleura portia* (1 mâle, RMNH Naturalis Biodiversity Center, Leiden, The Netherlands).
- Bénin : Hlanzoun (Lokoli), forêt marécageuse, 7.049, 2.249, mai à juillet 2021 (Romera, 2024).
- Bénin : Niaouli forest, 6.71, 2.11, 26-XI-2011, observation, submitted as addition 2014 by KD Dijkstra, Guy Manners, det. *Palpopleura portia* (1 ex.)
- Bénin : Bonou district, Ouémé River, Forêt de Gnanhouizoumè, alt. 50 m, 6.90598, 2.44778, 14/15-VI-2001, col. Séverin L. Tchibozo, det. *Palpopleura portia* (1 mâle, RMNH Naturalis Biodiversity Center, Leiden, The Netherlands).
- Bénin : Godomey, alt. 8 m, 6.38812, 2.35234, 30-XI-2016, col. Séverin Tchibozo (1 femelle, photo de terrain sans récolte).
- Bénin : Mono, Grand-Popo, 6.27953333, 1.83113, Stefaneakame, https://www.inaturalist.org/observations/146341652

- Bénin : Mono, Grand-Popo, 6.2795527, 1.83112506, https://www.inaturalist.org/observations/147876811
- Bénin : Atlantique, Abomey-Calavi, 6.4166832, 2.34123206, Vijay Barve, https://www.inaturalist.org/observations/17230865
- Bénin : Ouémé, Bonou, 6.858132, 2.4639689, ONG ODDB, https://www.inaturalist.org/observations/183831978
- Bénin : Ouémé, Bonou, 6.8775, 2.45305556, ONG ODDB, https://www.inaturalist.org/observations/183957070
- Bénin : Zou, Zogbodomey, 7.06627894, 2.24993181, Vincent Romera, https://www.inaturalist.org/observations/77079702
- Bénin : Borgou, Parakou, 9.33883667, 2.64198333, Prosper Winner, https://www.inaturalist.org/observations/30303298
- Bénin : Borgou, Parakou, 9.33900333, 2.647785, Prosper Winner, https://www.inaturalist.org/observations/30302880
- Bénin : Donga, Djougou, 9.66951139, 1.69768472, https://www.inaturalist.org/observations/161697294
- Bénin : Borgou, N'Dali, 9.74126467, 2.52891427, https://www.inaturalist.org/observations/187041503
- Bénin : Borgou, N'Dali, 9.77899197, 2.28280612, https://www.inaturalist.org/observations/188021787
- Bénin : Atakora, Kouandé, 10.09411, 1.75993306, Nikolaï DJENONTIN, https://www.inaturalist.org/observations/142296244
- Bénin : Atakora, Natitingou, 10.2165464, 1.43379139, Boni Moustapha MOUSSA, https://www.inaturalist.org/observations/205386453
- Bénin : Atakora, Natitingou, 10.2459, 1.32567639, Boni Moustapha MOUSSA, https://www.inaturalist.org/observations/205069963
- Bénin : Atakora, Natitingou, 10.2471981, 1.38883639, Kabirou issaka, https://www.inaturalist.org/observations/198041478
- Bénin : Atakora, Natitingou, 10.26296, 1.37465333, ONG OeBénin, https://www.inaturalist.org/observations/136668346
- Bénin : Atakora, Natitingou, 10.2631616, 1.37498794, Nagnini Péguy Yokitchakou, https://www.inaturalist.org/observations/143292041
- Bénin : Atakora, Natitingou, 10.2634681, 1.35446972, Abdou-Azizou ACAKPO, https://www.inaturalist.org/observations/145353243
- Bénin : Atakora, Natitingou, 10.2635414, 1.35443639, Abdou-Azizou ACAKPO, https://www.inaturalist.org/observations/145353217
- Bénin : Atakora, Natitingou, 10.2636871, 1.37552, ONG OeBénin, https://www.inaturalist.org/observations/192186417
- Bénin : Atakora, Natitingou, 10.2638531, 1.37553703, Nagnini Péguy Yokitchakou, https://www.inaturalist.org/observations/145991642
- Bénin : Atakora, Natitingou, 10.28469, 1.312628, moise, https://www.inaturalist.org/observations/197302673
- Bénin : Atakora, Natitingou, 10.28469, 1.312628, Nourou KARIMOU, https://www.inaturalist.org/observations/198800248

- Bénin : Atakora, Natitingou, 10.30163, 1.37518, https://www.inaturalist.org/observations/141813608
- Bénin : Atakora, Natitingou, 10.30993, 1.36500806, https://www.inaturalist.org/observations/143875996
- Bénin : Atakora, Natitingou, 10.3182747, 1.37173306, https://www.inaturalist.org/observations/143876026
- Bénin : Atakora, Natitingou, 10.3860196, 1.3566757, Déra ONG, https://www.inaturalist.org/observations/138945837
- Bénin : Atakora, Toucountouna, 10.4700764, 1.47092972, https://www.inaturalist.org/observations/161870518
- Bénin : Atakora, Toucountouna, 10.4873964, 1.33299306, Kouagoun Noël Idani Gnargo, https://www.inaturalist.org/observations/106111085
- Bénin : Atakora, Tanguiéta, 10.5991281, 1.29633139, Melchior GAHOU, https://www.inaturalist.org/observations/159604957
- Bénin : Atakora, Tanguiéta, 10.599135, 1.29633306, Melchior GAHOU, https://www.inaturalist.org/observations/159604956
- Bénin : Atakora, Tanguiéta, 10.599135, 1.29633306, Melchior GAHOU, https://www.inaturalist.org/observations/160921949
- Bénin : Atakora, Tanguiéta, 10.6140147, 1.27821306, KOUAGOU Damien, https://www.inaturalist.org/observations/163096250
- Bénin : Atakora, Tanguiéta, 10.6289814, 1.27909306, KOUAGOU Damien, https://www.inaturalist.org/observations/155661760
- Bénin : Atakora, Tanguiéta, 10.6289881, 1.27909639, ONG OeBénin, https://www.inaturalist.org/observations/58055873
- Bénin : Atakora, Tanguiéta, 10.6289881, 1.27909639, ONG OeBénin, https://www.inaturalist.org/observations/58055875
- Bénin : Atakora, Tanguiéta, 10.6797414, 1.318375, Kouagoun Noël Idani Gnargo, https://www.inaturalist.org/observations/162890459
- Bénin : Atakora, Tanguiéta, 10.6797531, 1.31834306, Kouagoun Noël Idani Gnargo, https://www.inaturalist.org/observations/162890452
- Bénin : Atakora, Tanguiéta, 10.6895564, 1.34430639, Kouagoun Noël Idani Gnargo, https://www.inaturalist.org/observations/158719569
- Bénin : Atakora, Tanguiéta, 10.736365, 1.38588806, Kouagoun Noël Idani Gnargo, https://www.inaturalist.org/observations/159206687
- Bénin : Atakora, Kérou, 10.7666531, 2.09507306, Gbiribou Romeo, https://www.inaturalist.org/observations/168820254
- Bénin : Atakora, Matéri, 10.8349314, 1.14002, AMADOU BAHLEMAN FARID, https://www.inaturalist.org/observations/129961119
- Bénin : Atakora, Matéri, 10.8439114, 1.14427639, Kouagoun Noël Idani Gnargo, https://www.inaturalist.org/observations/138373540
- Bénin : Alibori, Kandi, 11.1400375, 2.93493703, Gabriel Michel MONTEIRO, https://www.inaturalist.org/observations/34402812
- Bénin : Alibori, Kandi, 11.2499568, 2.65870202, https://www.inaturalist.org/observations/194497987

- Bénin : Alibori, Banikoara, 11.2726964, 2.44882, https://www.inaturalist.org/observations/142565696
- Bénin : Alibori, Malanville, 11.730495, 3.22378139, https://www.inaturalist.org/observations/134094577
- Bénin : Alibori, Malanville, 11.7810397, 3.19260639, https://www.inaturalist.org/observations/105608976
- Bénin : Alibori, Karimama, 12.06568, 3.18469639, https://www.inaturalist.org/observations/134703010
- Bénin : Ouémé, Bonou, 6.8775, 2.45305556, ONG ODDB, https://www.inaturalist.org/observations/183955300
- Bénin : Ouémé, Bonou, 6.8775, 2.45305556, ONG ODDB, https://www.inaturalist.org/observations/183957171
- Bénin : Ouémé, Bonou, 6.8775, 2.45305556, ONG ODDB, https://www.inaturalist.org/observations/183957827
- Bénin : Atakora, Kouandé, 10.0743864, 1.68971306, Abdou-Azizou ACAKPO, https://www.inaturalist.org/observations/145386324
- Bénin : Atakora, Kouandé, 10.074395, 1.68972472, https://www.inaturalist.org/observations/142454709
- Bénin : Atakora, Natitingou, 10.2165464, 1.43379139, Kabirou issaka, https://www.inaturalist.org/observations/199877392
- Bénin : Atakora, Natitingou, 10.2165464, 1.43379139, Ignace ODE, https://www.inaturalist.org/observations/200092493
- Bénin : Atakora, Natitingou, 10.2669981, 1.349825, moise, https://www.inaturalist.org/observations/197301679
- Bénin : Atakora, Natitingou, 10.2963517, 1.38069022, Nagnini Péguy Yokitchakou, https://www.inaturalist.org/observations/188146057
- Bénin : Atakora, Tanguiéta, 10.6249167, 1.23466389, Sadam TORO, https://www.inaturalist.org/observations/137543666
- Bénin : Atakora, Tanguiéta, 10.6519464, 1.24448972, Kouagoun Noël Idani Gnargo, https://www.inaturalist.org/observations/207998887
- Bénin : Atakora, Tanguiéta, 10.6277797, 1.27991806, KOUAGOU Damien, https://www.inaturalist.org/observations/155656993

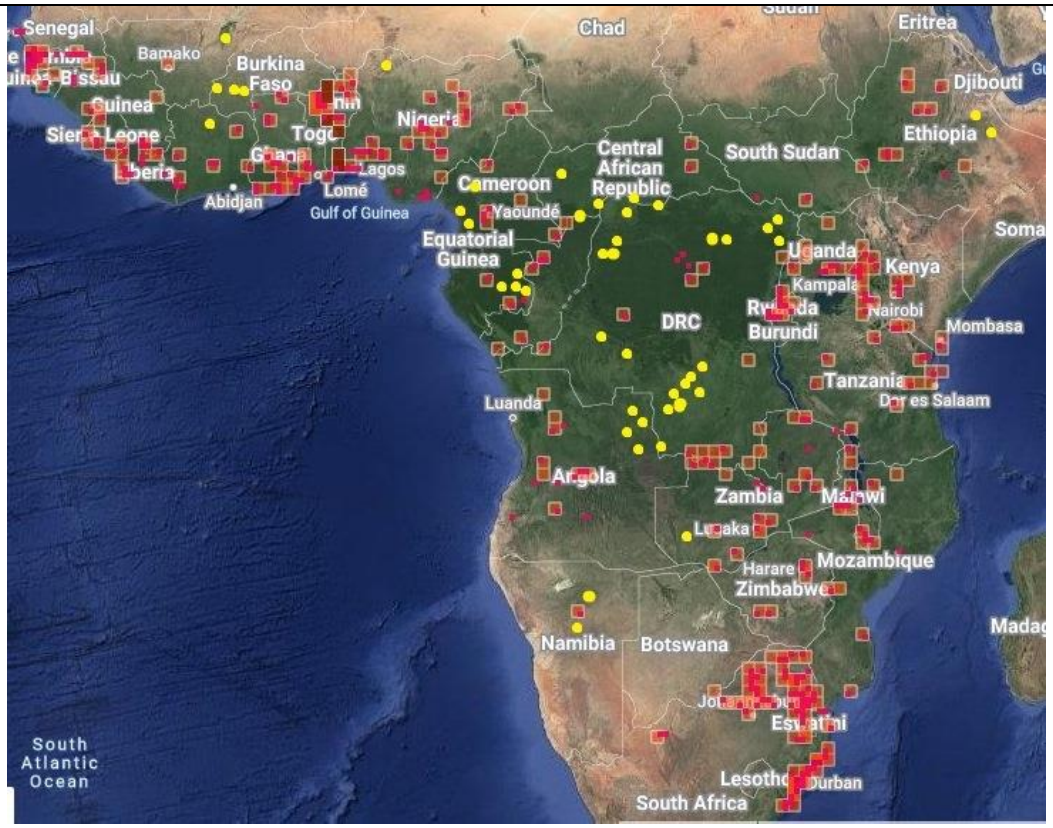

Palpopleura portia. Carte de distribution globale (préparée à partir de iNaturalist). Les petits carrés (orange ou bruns) sont les données de iNaturalist, les petits points rouges sont les données de GBIF et les petits points jaunes sont basés sur la page web de ADDO (les localités sont approximatives).

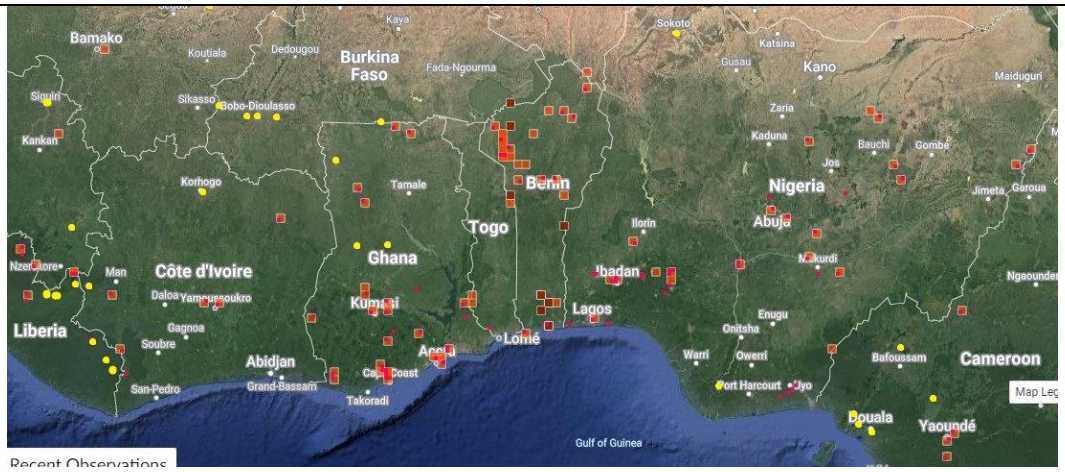

Palpopleura portia. Carte de distribution au Bénin (préparée à partir de iNaturalist). Les petits carrés (orange ou bruns) sont les données de iNaturalist, les petits points rouges sont les données de GBIF et les petits points jaunes sont basés sur la page web de ADDO (les localités sont approximatives).



Palpopleura portia. Mâle. Pendjari.



Palpopleura portia. Femelle. Batia.



Palpopleura portia. Femelle. Godomey.

Palpopleura sp.

Matériel :

- Bénin : Ouémé, Porto-Novo, 6.47501397, 2.61541697, Guillaume Douault, https://www.inaturalist.org/observations/198397396
- Bénin : Zou, Zogbodomey, 7.08217653, 2.23382812, Vincent Romera, https://www.inaturalist.org/observations/79320714
- Bénin : Borgou, Parakou, 9.33145333, 2.64920667, https://www.inaturalist.org/observations/30805816
- Bénin : Borgou, Parakou, 9.33946667, 2.64546333, Prosper Winner, https://www.inaturalist.org/observations/30046069
- Bénin : Donga, Djougou, 9.66793639, 1.69364806, https://www.inaturalist.org/observations/159384678
- Bénin : Borgou, N'Dali, 9.74100678, 2.52880874, https://www.inaturalist.org/observations/186384598
- Bénin : Borgou, N'Dali, 9.74103211, 2.52881263, https://www.inaturalist.org/observations/186384434
- Bénin : Borgou, N'Dali, 9.7824761, 2.2690404, https://www.inaturalist.org/observations/188023137
- Bénin : Borgou, N'Dali, 9.83108507, 2.67837285, https://www.inaturalist.org/observations/188125976
- Bénin : Atakora, Natitingou, 10.2165464, 1.43379139, Hermine Taponta, https://www.inaturalist.org/observations/199878842
- Bénin : Atakora, Natitingou, 10.263257, 1.37499794, Nagnini Péguy Yokitchakou, https://www.inaturalist.org/observations/151828341
- Bénin : Atakora, Natitingou, 10.28469, 1.312628, Nourou KARIMOU, https://www.inaturalist.org/observations/198800255
- Bénin : Atakora, Natitingou, 10.2917499, 1.38821803, Déra ONG, https://www.inaturalist.org/observations/161457229
- Bénin : Atakora, Tanguiéta, 10.5993964, 1.29637806, Melchior GAHOU, https://www.inaturalist.org/observations/159603471
- Bénin : Atakora, Tanguiéta, 10.5993997, 1.29637, Melchior GAHOU, https://www.inaturalist.org/observations/159603472
- Bénin : Atakora, Tanguiéta, 10.6041181, 1.30020806, Melchior GAHOU, https://www.inaturalist.org/observations/159491266
- Bénin : Atakora, Tanguiéta, 10.6226639, 1.25543546, AMADOU BAHLEMAN FARID, https://www.inaturalist.org/observations/140080885
- Bénin : Atakora, Tanguiéta, 10.6652181, 1.30319139, Kouagoun Noël Idani Gnargo, https://www.inaturalist.org/observations/162777978
- Bénin : Atakora, Kérou, 10.7691831, 2.09484, Gbiribou Romeo, https://www.inaturalist.org/observations/144845727
- Bénin : Atakora, Matéri, 10.8122874, 1.14198722, https://www.inaturalist.org/observations/28987362

- Bénin : Atakora, Tanguiéta, 10.8489564, 1.46184806, ONG OeBénin, https://www.inaturalist.org/observations/69557512
- Bénin : Atakora, Tanguiéta, 10.8494747, 1.46067639, ONG OeBénin, https://www.inaturalist.org/observations/69556543
- Bénin : Atakora, Tanguiéta, 10.8872538, 1.28540039, ONG OeBénin, https://www.inaturalist.org/observations/32952350

Pantala flavescens (Fabricius, 1798).

Libellula flavescens Fabricius, 1798 : 285 [Inde].
=*Libellula viridula* Palisot de Beauvois, 1807 : 69 [Nigéria (Oware et Ville de Bénin)].
=*Libellula sparshallii* Curtis, 1829 : 162 [localité non définie].
=*Libellula analis* (de Haan) Burmeister, 1839 : 852 [Inde (Madras)].
=*Libellula terminalis* Burmeister, 1839 : 852 [Brésil].
+*Pantala flavescens* (Fabricius) ; Fraser, 1951:1084.
=*Orthetrum mathewi* Singh & Baijal, 1955 : 391 [Inde].
=*Sympetrum tandicola* Singh, 1955 : 171 [Inde].
+*Pantala flavescens* (Fabricius) ; Tchibozo & Dijkstra, 2004:5.
+*Pantala flavescens* (Fabricius) ; Tchibozo, Aberlenc, Ryckewaert & Le Gall, 2008:500.
+*Pantala flavescens* (Fabricius) ; Romera, 2024 : 11.

Distribution : Algérie ; Angola ; **Bénin** ; Botswana ; Burkina Faso ; Côte d'Ivoire ; Cameroun ; Cap-Vert ; République Centrafricaine ; Tchad ; Congo (Brazzaville) ; République Démocratique du Congo ; Djibouti ; Egypte ; Guinée Equatoriale ; Erythrée ; Ethiopie ; Gabon ; Gambie ; Ghana ; Guinée-Bissau ; Kenya ; Liberia ; Malawi ; Mali ; Mauritanie ; Maroc ; Mozambique ; Namibie ; Niger ; Nigéria ; République de Guinée ; Afrique du Sud ; Rwanda ; Sao Tomé-et-Principe ; Sénégal ; Sierra Leone ; Socotra (Yémen) ; Somalie ; Soudan du Sud ; Soudan ; Swaziland ; Tanzanie ; Togo ; Tunisie ; Ouganda ; Zambie ; Zimbabwe. Pantropical en Amérique et Asie. Migrateur obligé atteignant le nord de l'Europe (Pologne, Lithuanie et Kaliningrad). Reproduction sporadique observée en Suisse et Allemagne.

Matériel :

- Bénin : Malanville district, Sota River near Malanville, 11.85, 3.4, 26-VIII-1980, U. Bröring & R. Niedringhaus, det. *Pantala flavescens*.
- Bénin : Atakora : Tanguiéta district, Pendjari, Bondjagou, alt. 150 m, 11.24819, 1.60395, 25-VII-2009, col. Séverin L. Tchibozo (1 mâle)
- Bénin (Dahomey) : Zaguanado, 7.211, 2.341, 8/13-V-1950 (1 femelle) (Fraser, 1951).
- Bénin : Ouinhi district, River Ouémé, 6.76781, 2.47260, 14-II-2000, Séverin L. Tchibozo, det. *Pantala flavescens*.
- Bénin : Tohoué, alt. 27 m, 7.01458, 2.41099, 17-VI-2001, col. Séverin L. Tchibozo, det. *Pantala flavescens* (4 mâles, 4 femelles, RMNH Naturalis Biodiversity Center, Leiden, The Netherlands).
- Bénin (Dahomey) : Abomey, 7.1855, 1.998, 6/7 et 13/19-V-1950 (1 mâle) (Fraser, 1951).

- Bénin : Forêt de Lokoli, alt. 22 m, 7.04905, 2.24941, 15-X-2001, col. Séverin L. Tchibozo, det. *Pantala flavescens* (1 femelle, RMNH Naturalis Biodiversity Center, Leiden, The Netherlands).
- Bénin : Forêt de Lokoli, alt. 22 m, 7.04905, 2.24941, forêt marécageuse, avril à novembre 2006 (Tchibozo, Aberlenc, Ryckewaert & Le Gall, 2008).
- Bénin : Hlanzoun (Lokoli), forêt marécageuse, 7.049, 2.249, mai à juillet 2021 (Romera, 2024).
- Bénin : Forêt de la Lama, alt. 60 m, 6.966667, 2.133333, 6°55 - 65'N, 2°04-12'E, 17/18-V-2002, col. Séverin L. Tchibozo & E.F. Thomassen, det. *Pantala flavescens* (1 mâle, 1 femelle, RMNH Naturalis Biodiversity Center, Leiden, The Netherlands).
- Bénin : Cotonou, Marina Hotel grounds, 6.3591, 2.4371, 8-II-2013, observation, submitted as addition 2014 by KD Dijkstra, Guy Manners, det. *Pantala flavescens* (Fabricius, 1798) (1 ex.).
- Bénin : Zou : Zogbodomey : Massi, 7.033333 N, 2.25 E, 1-XI-2006, col. Séverin Tchibozo *et al*.
- Bénin : Atlantique : Abomey-Calavi : Godomey, 6.35551 N, 2.362032 E, 25-VI-2022, col. User 119517 [https://data.biodiversitydata.nl/obsint/observation/OBS.246847876]
- Bénin : Mono : Grand-Popo : Grand-Popo, 6.269599 N, 1.787038 E, 3-XI-2021, col. User 119517 [https://data.biodiversitydata.nl/obsint/observation/OBS.228759805]
- Bénin : Zou, Zogbodomey, 7.00598833, 2.28619833, Vincent Romera, https://www.inaturalist.org/observations/86192890
- Bénin : Zou, Covè, 7.20749667, 2.294485, Vincent Romera, https://www.inaturalist.org/observations/82465897
- Bénin : Donga, Copargo, 9.82943327, 1.55168362, Mohamed SAOUPKAI, https://www.inaturalist.org/observations/50074901
- Bénin : Atakora, Tanguiéta, 10.6278681, 1.27989139, ONG OeBénin, https://www.inaturalist.org/observations/56398182
- Bénin : Atakora, Tanguiéta, 10.6278681, 1.27989139, ONG OeBénin, https://www.inaturalist.org/observations/57263142
- Bénin : Atakora, Tanguiéta, 10.638698, 1.26246953, Mattia Menchetti, https://www.inaturalist.org/observations/16863440
- Bénin : Atakora, Kérou, 10.7670864, 2.09434, Gbiribou Romeo, https://www.inaturalist.org/observations/168827755
- Bénin : Atakora, Matéri, 10.816455, 1.133635, ONG OeBénin, https://www.inaturalist.org/observations/86827866
- Bénin : Atakora, Matéri, 10.816465, 1.13364, ONG OeBénin, https://www.inaturalist.org/observations/86827867
- Bénin : Atakora, Matéri, 10.8242831, 1.14195806, AMADOU BAHLEMAN FARID, https://www.inaturalist.org/observations/129961074
- Bénin : Atakora, Kérou, 11.3665753, 1.9276299, ONG OeBénin, https://www.inaturalist.org/observations/48314449

- Bénin : Alibori, Malanville, 11.77735, 3.19440139, Taibou Soule, https://www.inaturalist.org/observations/213216964
- Bénin : Alibori, Karimama, 11.9300708, 2.55744707, Mohamed SAOUPKAI, https://www.inaturalist.org/observations/96117218

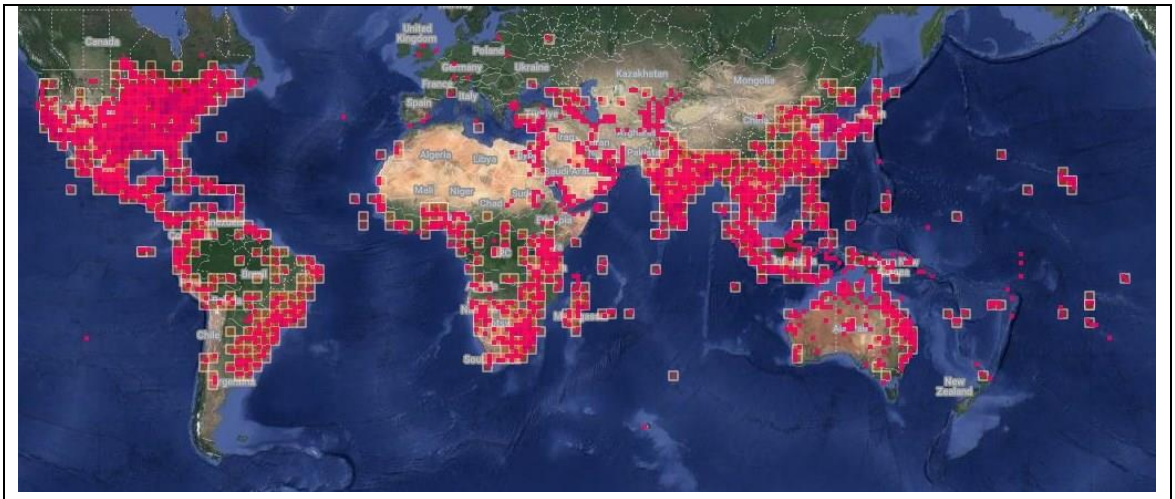

Pantala flavescens. Carte de distribution globale (préparée à partir de iNaturalist). Les petits carrés (orange ou bruns) sont les données de iNaturalist, les petits points rouges sont les données de GBIF.

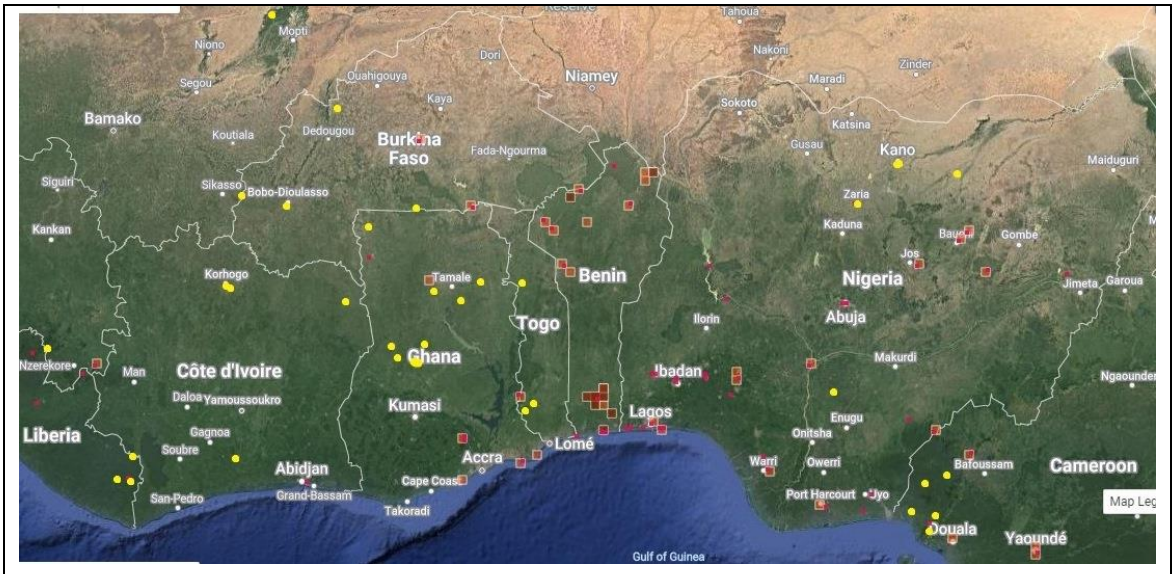

Pantala flavescens. Carte de distribution au Bénin (préparée à partir de iNaturalist). Les petits carrés (orange ou bruns) sont les données de iNaturalist, les petits points rouges sont les données de GBIF et les petits points jaunes sont basés sur la page web de ADDO (les localités sont approximatives).



Pantala flavescens. Jeune mâle. Bondjagou. 25-VII-2009.



Pantala flavescens. Mâle. Guinée Conakry.

Parazyxomma flavicans (Martin, 1908).

Zyxomma flavicans Martin, 1908 : 657 [Guinée-Bissau].
=*Brachythemis liberiensis* Fraser, 1949 : 305 [Port Guinea].
+*Parazyxomma flavicans* (Martin) ; Tchibozo & Dijkstra, 2004:5.
+*Parazyxomma flavicans* (Martin) ; Tchibozo, Aberlenc, Ryckewaert & Le Gall, 2008:500.
+*Parazyxomma flavicans* (Martin) ; Romera, 2024 : 11.

Distribution : **Bénin** ; Botswana ; Côte d'Ivoire ; Cameroun ; République Centrafricaine ; Congo (Brazzaville) ; République Démocratique du Congo ; Gabon ; Gambie ; Ghana ; Guinée-Bissau ; Liberia ; Malawi ; Mali ; Namibie ; Nigéria ; Afrique du Sud ; Rwanda ; Sénégal ; Sierra Leone ; Ouganda ; Zambie ; Zimbabwe.

Matériel:

- Bénin : Zogbodomey district, Lokoli, 7.04905, 2.24941, 15-X-2001, Séverin L. Tchibozo, det. *Parazyxomma flavicans*.
- Bénin : Forêt de Lokoli, alt. 22 m, 7.04905, 2.24941, 19/20-V-2002, col. Séverin L. Tchibozo, det. *Parazyxomma flavicans* (4 mâles, 3 femelles, RMNH Naturalis Biodiversity Center, Leiden, The Netherlands).
- Bénin : Forêt de Lokoli, alt. 22 m, 7.04905, 2.24941, forêt marécageuse, avril à novembre 2006 (Tchibozo, Aberlenc, Ryckewaert & Le Gall, 2008).
- Bénin : Hlanzoun (Lokoli), forêt marécageuse, 7.049, 2.249, mai à juillet 2021 (Romera, 2024).
- Bénin : Ouémé : Adjohoun district, Ouémé River, Forêt de Kpinkonzouimé, alt. 27 m, 6.71924, 2.47161, 3-V-2002, col. Séverin L. Tchibozo, det. *Parazyxomma flavicans* (1 mâle, RMNH Naturalis Biodiversity Center, Leiden, The Netherlands).
- Bénin : Zou : Zogbodomey : Massi, 7.033333 N, 2.25 E, 1-XI-2006, col. Séverin Tchibozo *et al*.



Parazyxomma flavicans. Carte de distribution globale (préparée à partir de iNaturalist). Les petits carrés (orange ou bruns) sont les données de iNaturalist, les petits points rouges sont les données de GBIF et les petits points jaunes sont basés sur la page web de ADDO (les localités sont approximatives).

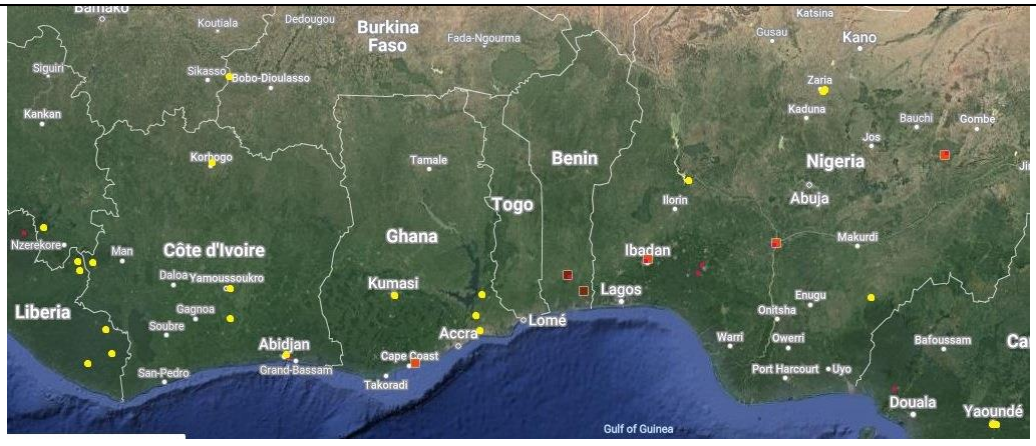

Parazyxomma flavicans. Carte de distribution au Bénin (préparée à partir de iNaturalist). Les petits carrés (orange ou bruns) sont les données de iNaturalist, les petits points rouges sont les données de GBIF et les petits points jaunes sont basés sur la page web de ADDO (les localités sont approximatives).



Parazyxomma flavicans. Afrique du Sud. © Richard Johnstone.
https://www.inaturalist.org/observations/175698923



Parazyxomma flavicans. Afrique du Sud. © Richard Johnstone.
https://www.inaturalist.org/observations/175712127

Rhyothemis fenestrina (Rambur, 1842).

Libellula fenestrina Rambur, 1842 : 353 [Sierra Leone].

Distribution : Angola ; **Bénin (nouveau)** ; Botswana ; Côte d'Ivoire ; Cameroun ; Congo (Brazzaville) ; République Démocratique du Congo ; Gabon ; Ghana ; Kenya ; Liberia ; Malawi ; Namibie ; Nigéria ; Rwanda ; Sénégal ; Sierra Leone ; Tanzanie ; Ouganda ; Zambie.

L'espèce est donnée comme présente au Bénin dans la page web de ADDO (http://addo.adu.org.za/index.php?taxon_id=82900) mais ne semble pas avoir été publié formellement.

Matériel:

- Bénin : Niaouli (Res. Station), 30 km N Cotonou, 6.716667, 2.11666, alt., 105 m, 10-VI-2007, collection, record by Dr. F. Koch, submitted by M. Hartmann, Berlin, Dr. Frank Koch, det. *Rhyothemis fenestrina* (Rambur) (1 femelle, Museum Humboldt Universität Berlin, Germany)

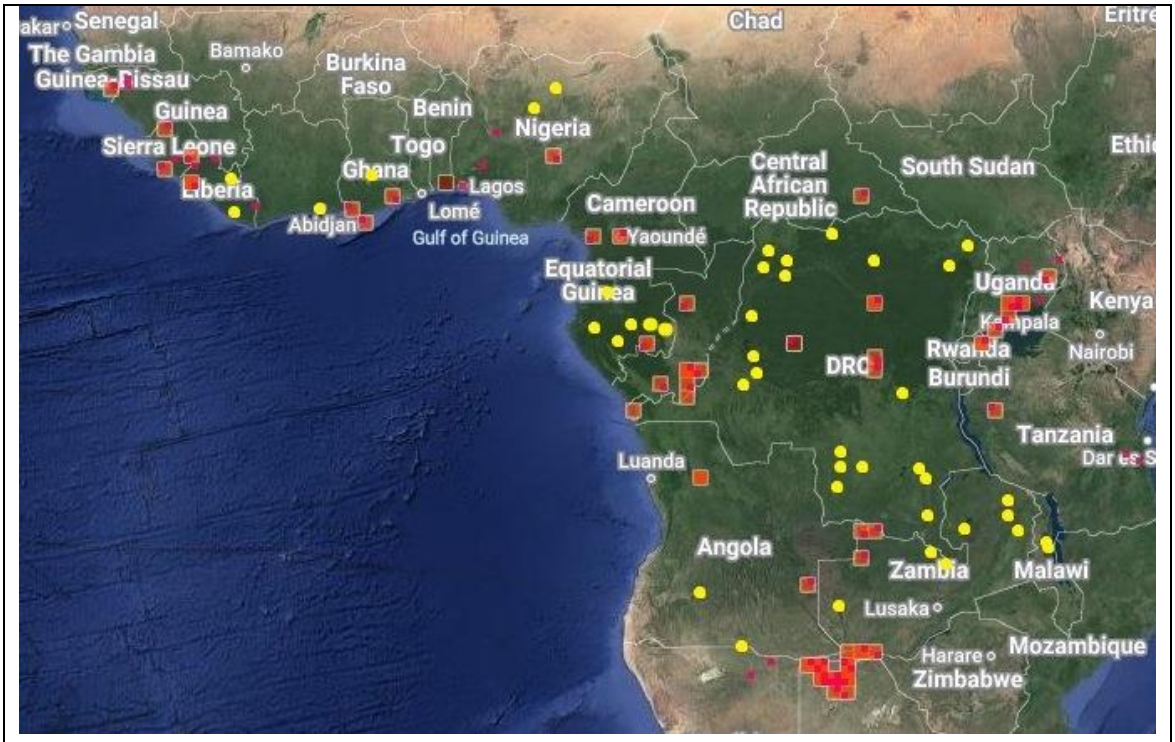

Rhyothemis fenestrina. Carte de distribution globale (préparée à partir de iNaturalist). Les petits carrés (orange ou bruns) sont les données de iNaturalist, les petits points rouges sont les données de GBIF et les petits points jaunes sont basés sur la page web de ADDO (les localités sont approximatives).



Rhyothemis fenestrina. Carte de distribution au Bénin (préparée à partir de iNaturalist). Les petits carrés (orange ou bruns) sont les données de iNaturalist, les petits points rouges sont les données de GBIF et les petits points jaunes sont basés sur la page web de ADDO (les localités sont approximatives).



Rhyothemis fenestrina. Congo (Brazzaville). © Tony King. https://www.inaturalist.org/observations/211762353



Rhyothemis fenestrina. Ouganda. © Nuno Santos.
https://www.inaturalist.org/observations/135510887

Rhyothemis notata (Fabricius, 1787).

Libellula notata Fabricius, 1787 : 337, 379 [Sierra Leone].
=*Rhyothemis cuprina* Kirby, 1889 : 320 [Sierra Leone].
+*Rhyothemis notata* (Fabricius) ; Fraser, 1951:1084.
+*Rhyothemis notata* (Fabricius) ; Tchibozo & Dijkstra, 2004:5.
+*Rhyothemis notata* (Fabricius) ; Tchibozo, Aberlenc, Ryckewaert & Le Gall, 2008:500.
+*Rhyothemis notata* (Fabricius) ; Romera, 2024 : 11, fig. 22.

Distribution : **Bénin** ; Cameroun ; République Centrafricaine ; Congo (Brazzaville) ; République Démocratique du Congo ; Gabon ; Gambie ; Ghana ; Liberia ; Nigéria ; Sierra Leone.

Matériel :

- Bénin (Dahomey) : Plateau : Kétou, 7.3578 N, 2.6008 E, 10-V-1950 (1 femelle) (Fraser, 1951).
- Bénin : Zogbodomey district, Lokoli, 7.04905, 2.24941, 15-X-2001, Séverin L. Tchibozo, det. *Rhyothemis notata*.
- Bénin : Forêt de Lokoli, alt. 22 m, 7.04905, 2.24941, 4-VI-2002, col. Séverin L. Tchibozo, det. *Rhyothemis notata* (1 mâle, RMNH Naturalis Biodiversity Center, Leiden, The Netherlands).
- Bénin : Forêt de Lokoli, alt. 22 m, 7.04905, 2.24941, forêt marécageuse, avril à novembre 2006 (Tchibozo, Aberlenc, Ryckewaert & Le Gall, 2008).
- Bénin : Hlanzoun (Lokoli), forêt marécageuse, 7.049, 2.249, mai à juillet 2021 (Romera, 2024).
- Bénin : Adjarra, alt. 30 m, rivière noire, 6.538, 2.662, 22-IX-2024, col. Séverin L. Tchibozo (8 ex., photo de terrain sans récolte).
- Bénin : Cotonou, IITA/AfricaRice campus, 6.4185, 2.3270, 26-IV-2012, observation, submitted as addition 2014 by KD Dijkstra, Guy Manners, det. *Rhyothemis notata* (1 ex.).
- Bénin : Zou : Zogbodomey : Massi, 7.033333 N, 2.25 E, 1-XI-2006, col. Séverin Tchibozo *et al*.
- Bénin : Zou, Zogbodomey, 7.05023333, 2.27084667, Vincent Romera, https://www.inaturalist.org/observations/83234398
- Bénin : Zou, Zogbodomey, 7.05257757, 2.26450193, Vincent Romera, https://www.inaturalist.org/observations/77806516
- Bénin : Zou, Zogbodomey, 7.05257139, 2.26434139, ECODEC ONG, https://www.inaturalist.org/observations/184871243

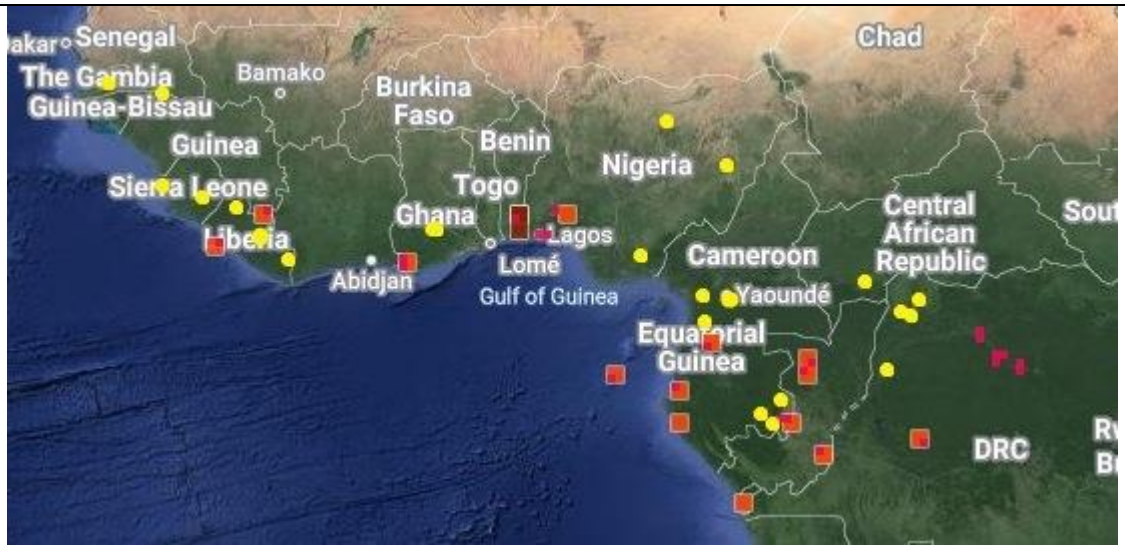

Rhyothemis notata. Carte de distribution globale (préparée à partir de iNaturalist). Les petits carrés (orange ou bruns) sont les données de iNaturalist, les petits points rouges sont les données de GBIF et les petits points jaunes sont basés sur la page web de ADDO (les localités sont approximatives).

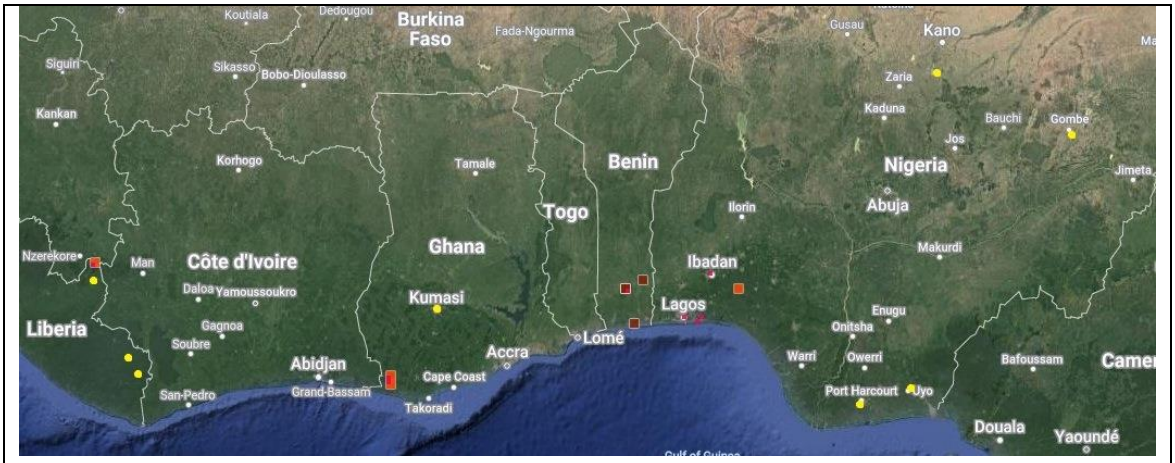

Rhyothemis notata. Carte de distribution au Bénin (préparée à partir de iNaturalist). Les petits carrés (orange ou bruns) sont les données de iNaturalist, les petits points rouges sont les données de GBIF et les petits points jaunes sont basés sur la page web de ADDO (les localités sont approximatives).



Rhyothemis notata. Bénin : Adjarra, rivière noire, 22-IX-2024.



Rhyothemis notata. Angola. © Alex Rebelo.
https://www.inaturalist.org/observations/191285120



Rhyothemis notata. Congo (Brazzaville). © Gwili Gibbon.
https://www.inaturalist.org/observations/136926763

Rhyothemis semihyalina (Desjardins, 1832).

Libellula semihyalina Desjardins, 1832 : 1 [Île Maurice].
=*Libellula disparata* Rambur, 1842 : 40 [Île Maurice (« Île de France »)].
=*Libellula separata* Selys in Lucas, 1849 : 115 [Algérie].
=*Libellula semihyalina* var. *syriaca* Selys, 1849 : 116 [Syrie].
=*Rhyothemis ducalis* Kirby, 1898 : 230 [Afrique du Sud].
+*Rhyothemis semihyalina* (Desjardins) ; Tchibozo & Dijkstra, 2004:5.

Distribution : Algérie ; Angola ; **Bénin** ; Botswana ; Côte d'Ivoire ; Cameroun ; Tchad ; République Démocratique du Congo ; Ethiopie ; Gabon ; Gambie ; Ghana ; Guinée-Bissau ; Kenya ; Liberia ; Malawi ; Mozambique ; Namibie ; Nigéria ; Afrique du Sud ; Rwanda ; Sénégal ; Sierra Leone ; Socotra (Yémen) ; Somalie ; Soudan du Sud ; Tanzanie ; Togo ; Ouganda ; Zambie ; Zimbabwe. Asie mineure, Arabie, Madagascar, Île Maurice, Île de la Réunion.

Matériel:

- Bénin : Atakora, Matéri, 10.8213031, 1.12279, ONG OeBénin, https://www.inaturalist.org/observations/129702406

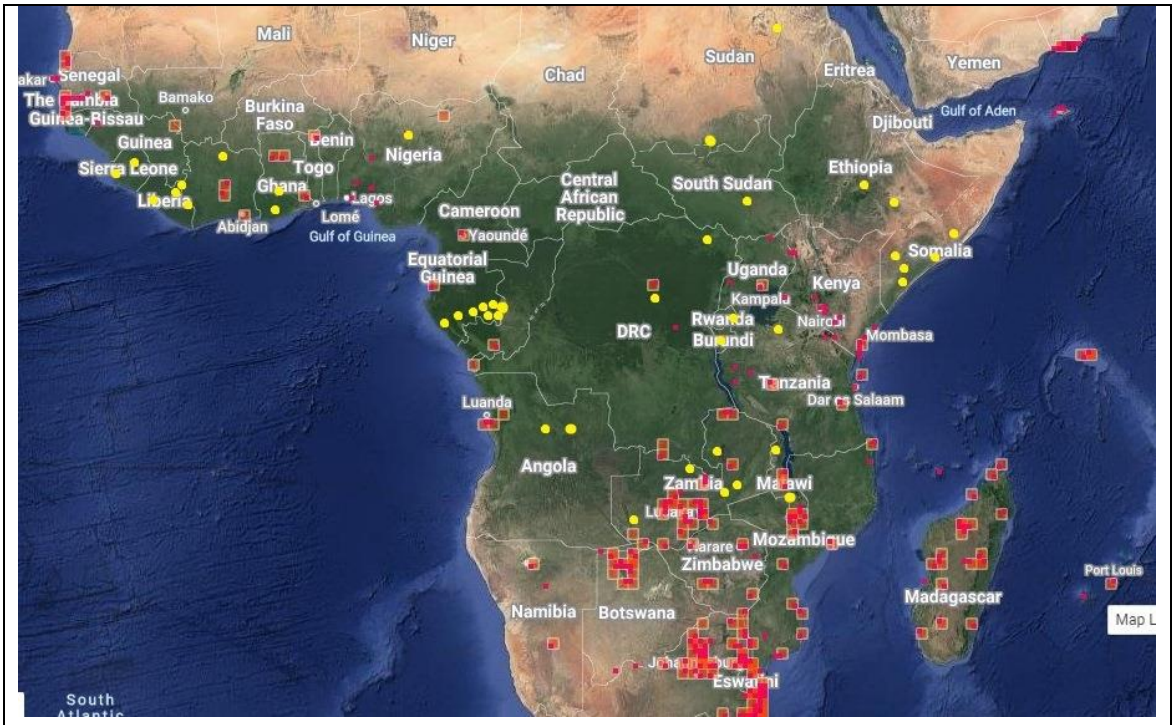

Rhyothemis semihyalina. Carte de distribution globale (préparée à partir de iNaturalist). Les petits carrés (orange ou bruns) sont les données de iNaturalist, les petits points rouges sont les données de GBIF et les petits points jaunes sont basés sur la page web de ADDO (les localités sont approximatives).

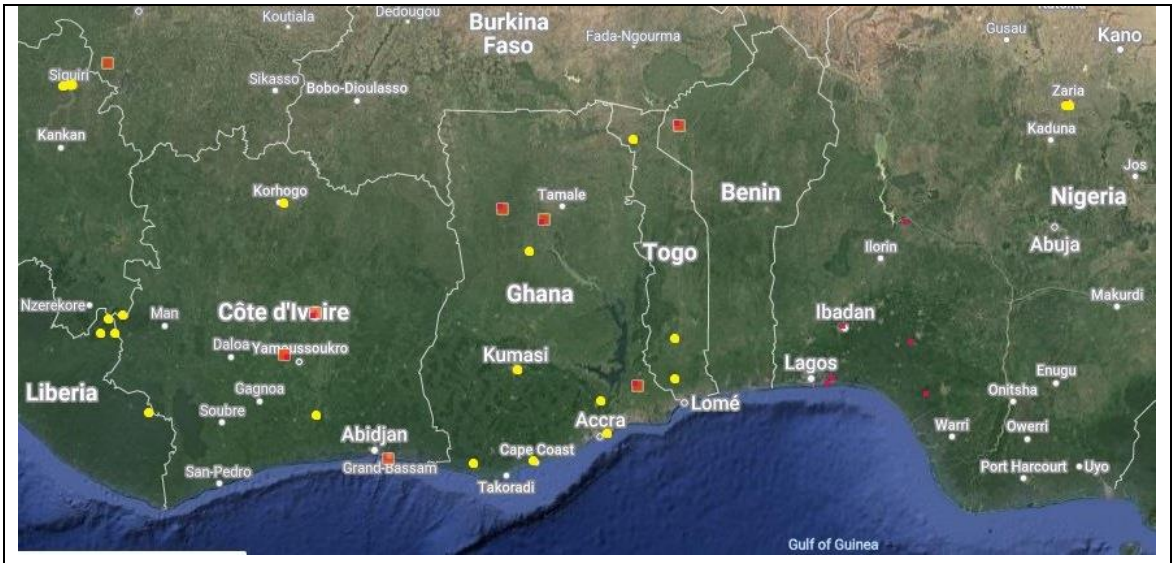

Rhyothemis semihyalina. Carte de distribution au Bénin (préparée à partir de iNaturalist). Les petits carrés (orange ou bruns) sont les données de iNaturalist, les petits points rouges sont les données de GBIF et les petits points jaunes sont basés sur la page web de ADDO (les localités sont approximatives).



Rhyothemis semihyalina. Afrique du Sud. © Richard Johnstone. https://www.inaturalist.org/observations/175716043

Tetrathemis camerunensis (Sjöstedt, 1900).

Neophlebia camerunensis Sjöstedt, 1900 : 36 [Cameroun].
=*Tetrathemis bifida* Fraser, 1941 : 138-140, figs. 1-3 [Ouganda].
=*Tetrathemis sulci* Pinhey, 1962 : 44, fig. 13 [Cameroun].
+*Tetrathemis bifida* Fraser ; Tchibozo & Dijkstra, 2004:5.

Distribution : **Bénin** ; Côte d'Ivoire ; Cameroun ; République Centrafricaine ; Congo (Brazzaville) ; République Démocratique du Congo ; Gabon ; Gambie ; Ghana ; Liberia ; Nigéria ; République de Guinée ; Rwanda ; Sierra Leone ; Togo ; Ouganda.

Matériel:

- Bénin : Pobè forest, 6.95, 2.7, 16-III-2014, observation, submitted as addition 2014 by KD Dijkstra, Guy Manners, det. *Tetrathemis camerunensis* (Sjoestedt, 1900) (1 ex.).
- Bénin : Forêt de la Lama, alt. 60 m, 6.96667, 2.13333, 6°55 - 65'N, 2°04-12'E, 17/18-V-2002, col. Séverin L. Tchibozo & E.F. Thomassen, det. *Tetrathemis camerunensis* (2 mâles, 1 femelle, RMNH Naturalis Biodiversity Center, Leiden, The Netherlands).
- Bénin : Forêt de la Lama, alt. 60 m, 6°55 - 65'N, 2°04-12'E, 10-VII-2002, col. Séverin L. Tchibozo (1 mâle, RMNH Naturalis Biodiversity Center, Leiden, The Netherlands)

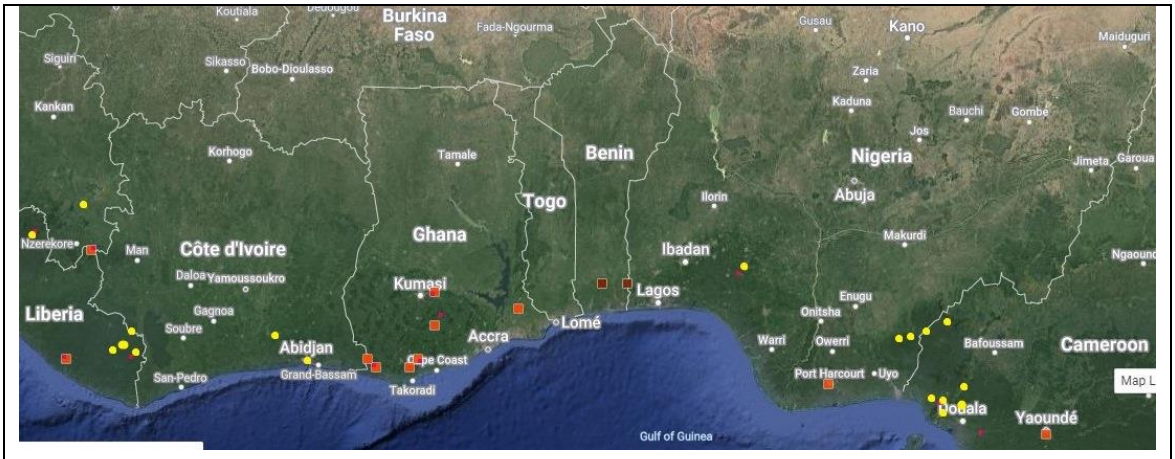

Tetrathemis camerunensis. Carte de distribution au Bénin (préparée à partir de iNaturalist). Les petits carrés (orange ou bruns) sont les données de iNaturalist, les petits points rouges sont les données de GBIF et les petits points jaunes sont basés sur la page web de ADDO (les localités sont approximatives).



Tetrathemis camerunensis. Carte de distribution globale (préparée à partir de iNaturalist). Les petits carrés (orange ou bruns) sont les données de iNaturalist, les petits points rouges sont les données de GBIF et les petits points jaunes sont basés sur la page web de ADDO (les localités sont approximatives).



Tetrathemis camerunensis. République Démocratique du Congo. © Dérozier Violette. https://www.inaturalist.org/observations/12096812



Tetrathemis camerunensis. Ouganda. © Phil Benstead.
https://www.inaturalist.org/observations/63556587

Tetrathemis polleni (Selys, 1869).

Neophlebia Polleni Selys, 1869:18, 20 [Madagascar].
=*Tetrathemis carpenteri* Fraser, 1941 : 140-141, figs. 7-8 [Ouganda (Entebbe)].
=*Archaeophlebia victoriae* Pinhey, 1963 : 3 [« Victoria Falls »].

Distribution : Angola ; **Bénin (nouveau),** République Démocratique du Congo ; Ethiopie ; Gambie ; Ghana ; Kenya ; Liberia ; Malawi ; Mozambique ; Nigéria ; Afrique du Sud ; Somalie ; Tanzanie ; Ouganda ; Zimbabwe. Madagascar.

Matériel :

- Bénin : Tanguiéta district, Pendjari, Bondjagou, alt. 150 m, 11.24819, 1.60395, 22-VII-2009, col. Séverin L. Tchibozo (1 mâle)
- Bénin : Atakora, Natitingou, 10.2165464, 1.43379139, Kada S.M. Placide, https://www.inaturalist.org/observations/197375988
- Bénin : Atakora, Natitingou, 10.28469, 1.312628, Boni Moustapha MOUSSA, https://www.inaturalist.org/observations/203343921

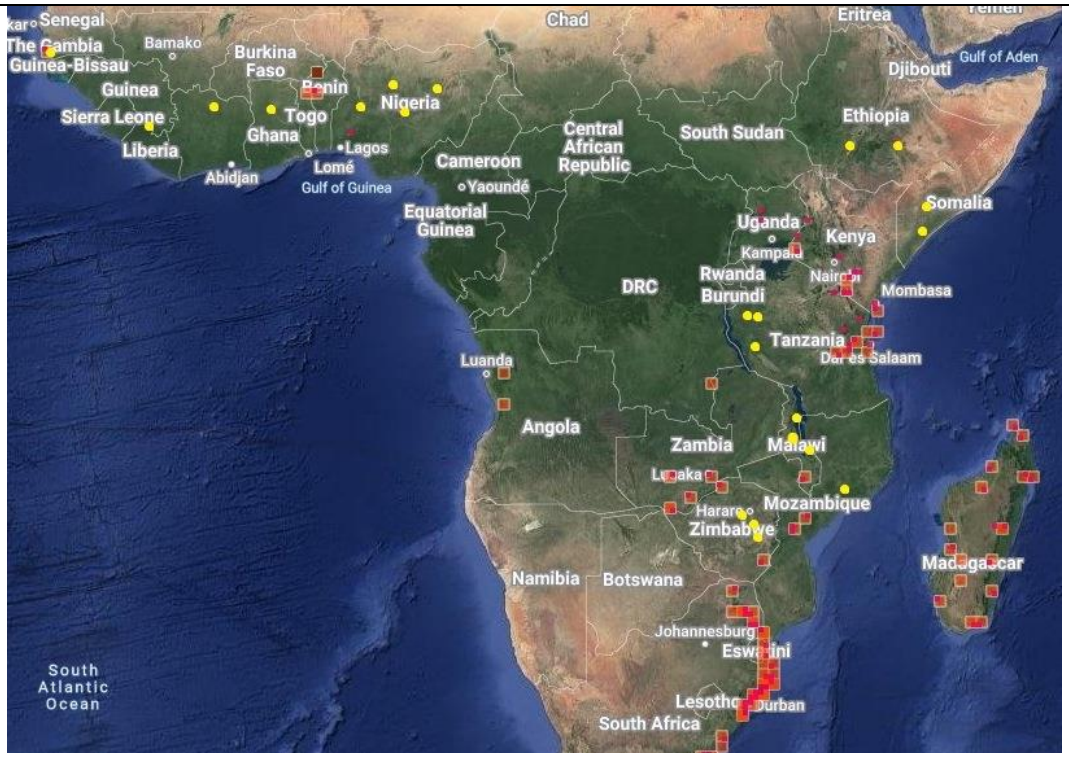

Tetrathemis polleni. Carte de distribution globale (préparée à partir de iNaturalist). Les petits carrés (orange ou bruns) sont les données de iNaturalist, les petits points rouges sont les données de GBIF et les petits points jaunes sont basés sur la page web de ADDO (les localités sont approximatives).

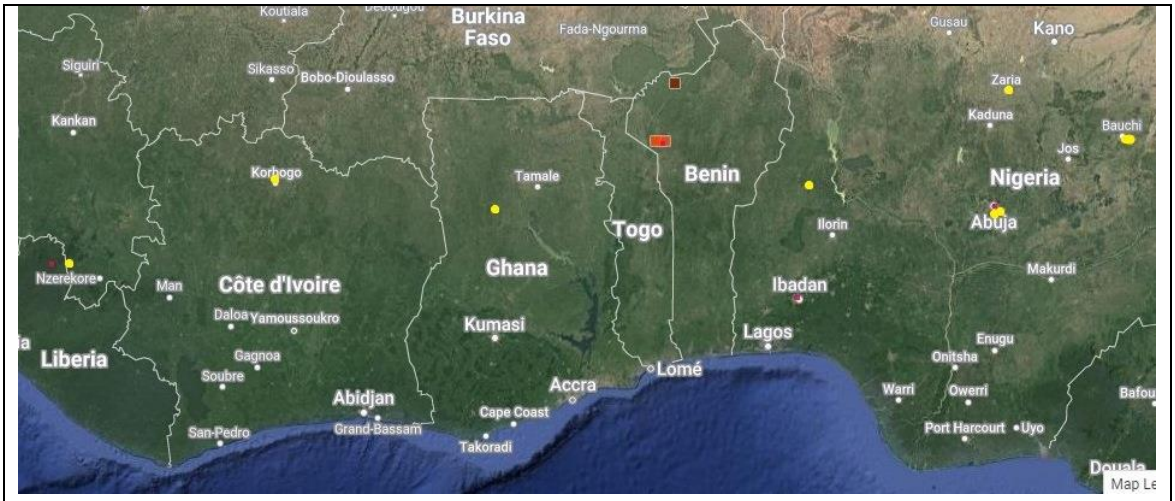

Tetrathemis polleni. Carte de distribution au Bénin (préparée à partir de iNaturalist). Les petits carrés (orange ou bruns) sont les données de iNaturalist, les petits points rouges sont les données de GBIF et les petits points jaunes sont basés sur la page web de ADDO (les localités sont approximatives).



Tetrathemis polleni. Mâle. Bondjagou (Pendjari). 22-VII-2009.



Tetrathemis polleni. Afrique du Sud. © Vladimir Onishko.
https://www.inaturalist.org/observations/198797835



Tetrathemis polleni. Afrique du Sud. © Vladimir Onishko.
https://www.inaturalist.org/observations/199255046



Tetrathemis polleni. Afrique du Sud. © Peter Small.
https://www.inaturalist.org/observations/212825052

Tetrathemis.

Note : en plus des deux espèces citées dans le catalogue, *Tetrathemis godiardi* Lacroix, 1921 pourrait aussi se trouver au Bénin.

Thermochoria equivocata Kirby, 1889.

Thermochoria equivocata Kirby, 1889 : 339 [Afrique de l'Ouest].
=*Thermochoria equivocata* var. *picta* Sjöstedt, 1899 : 21 [Cameroun].
=*Thermochoria equivocata* var. *rieli* Navás, 1914 : 3 [Gabon].
+*Thermochoria equivocata* Kirby ; Fraser, 1951:1082.
+*Thermochoria equivocata* Kirby ; Tchibozo & Dijkstra, 2004:5.

Distribution : Angola ; **Bénin** ; Côte d'Ivoire ; Cameroun ; République Centrafricaine ; Congo (Brazzaville) ; République Démocratique du Congo ; Guinée Equatoriale ; Gabon ; Ghana ; Liberia ; Nigéria ; République de Guinée ; Sierra Leone ; Ouganda.

Matériel:

- Bénin (Dahomey) : Donga : Bassila, 9.28281472, 1.57093639, 26-VI / 3-VII-1950 (1 mâle) (Fraser, 1951).
- Bénin : Ouinhi district, Forêt de Houanvè, alt. 23 m, 7.033333, 2.483333, 16-VI-2001, col. Séverin L. Tchibozo (1 mâle, RMNH Naturalis Biodiversity Center, Leiden, The Netherlands).
- Bénin : Bonou district, Ouémé River at Gnanhouizoumè, 6.9, 2.4, 14-VI-2001, Séverin L. Tchibozo, det. *Thermochoria equivocata*.
- Bénin : Sous-préfecture de Bonou, Forêt de Gnanhouizoumè, alt. 50 m, 6.90598, 2.44778, 24-XII-2002, col. Séverin L. Tchibozo, det. *Thermochoria equivocata* (1 femelle, RMNH Naturalis Biodiversity Center, Leiden, The Netherlands).

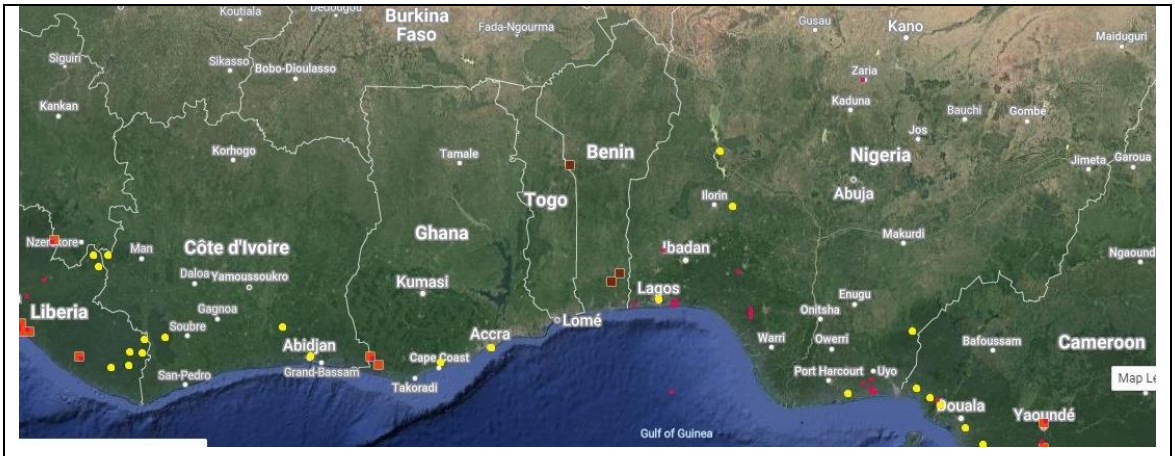

Thermochoria equivocata. Carte de distribution au Bénin (préparée à partir de iNaturalist). Les petits carrés (orange ou bruns) sont les données de iNaturalist, les petits points rouges sont les données de GBIF et les petits points jaunes sont basés sur la page web de ADDO (les localités sont approximatives).



Thermochoria equivocata. Carte de distribution globale (préparée à partir de iNaturalist). Les petits carrés (orange ou bruns) sont les données de iNaturalist, les petits points rouges sont les données de GBIF et les petits points jaunes sont basés sur la page web de ADDO (les localités sont approximatives).



Thermochoria equivocata. Ghana. © Marc Bulte.
https://www.inaturalist.org/observations/198246800



Thermochoria equivocata. Liberia. © Carel Jongkind.
https://www.inaturalist.org/observations/201661179

Tholymis tillarga (Fabricius, 1798).

Libellula Tillarga Fabricius, 1798 : 285 ["*India Orientali*"].
=*Libellula pallida* Palisot de Beauvois, 1817 : 171, fig. 2 [Nigéria (Oware)].
=*Libellula bimaculata* Desjardins, 1835 : 4 [Île Maurice] (préoccupé par *Libellula bimaculata* Charpentier, 1825).
=*Tholymis paratillarga* Singh & Prasad, 1980 : 26, 65 [Inde].
+*Tholymis tillarga* (Fabricius) ; Tchibozo & Dijkstra, 2004:5.
+*Tholymis tillarga* (Fabricius) ; Lieckweg & Niedringhaus, 2006:80.
+*Tholymis tillarga* (Fabricius) ; Romera, 2024 : 12.

Distribution : Angola ; **Bénin** ; Botswana ; Burkina Faso ; Côte d'Ivoire ; Cameroun ; République Centrafricaine ; Tchad ; Congo (Brazzaville) ; République Démocratique du Congo ; Guinée Equatoriale ; Ethiopie ; Gabon ; Gambie ; Ghana ; Guinée-Bissau ; Kenya ; Liberia ; Malawi ; Mali ; Mozambique ; Namibie ; Nigéria ; République de Guinée ; Afrique du Sud ; Sao Tomé-et-Principe ; Sénégal ; Sierra Leone ; Somalie ; Soudan du Sud ; Tanzanie ; Togo ; Ouganda ; Zambie ; Zimbabwe.

Matériel :

- Bénin : Borgou : Parakou district, Okpara River Dam, alt. 296 m, 9.30846, 2.74944, 1-VI-2002, col. Séverin L. Tchibozo, det. Tholymis tillarga (1 femelle, RMNH Naturalis Biodiversity Center, Leiden, The Netherlands).
- Bénin : Ouinhi district, Forêt de Houanvè, alt. 23 m, 7.033333, 2.483333, 16-VI-2001, col. Séverin L. Tchibozo (1 mâle, 1 femelle, RMNH Naturalis Biodiversity Center, Leiden, The Netherlands).
- Bénin : Zogbodomey district, Lama, 6.966667, 2.133333, 17-V-2002, Séverin L. Tchibozo & E.F. Thomassen, det. *Tholymis tillarga*.
- Bénin : Forêt de la Lama, alt. 60 m, 6.96667, 2.13333, 6°55 - 65'N, 2°04-12'E, 1-II-2003, col. Séverin L. Tchibozo, det. Tholymis tillarga (1 mâle, RMNH Naturalis Biodiversity Center, Leiden, The Netherlands).
- Bénin : Bonou district, Ouémé River, Forêt de Gnanhouizoumè, alt. 50 m, 6.90598, 2.44778, 15-VI-2001, col. Séverin L. Tchibozo, det. *Tholymis tillarga* (6 mâles, 1 femelle, RMNH Naturalis Biodiversity Center, Leiden, The Netherlands).
- Bénin : Bonou district, Ouémé River, Forêt de Gnanhouizoumè, alt. 50 m, 6.90598, 2.44778, 31-VII-2001, col. Séverin L. Tchibozo, det. *Tholymis tillarga* (2 mâles, RMNH Naturalis Biodiversity Center, Leiden, The Netherlands).
- Bénin : Cotonou district, 5 km W. Cotonou, brackish pool, 6.35, 2.433333, 13-III-1982, U. Bröring & R. Niedringhaus, det. *Tholymis tillarga* (Lieckweg & Niedringhaus, 2006).

- Bénin : Togbin, alt. 3 m, 6.34968, 2.32096, 21-III-2021, col. Séverin L. Tchibozo, det. Robert Taylor et Benoît Guillon (1 mâle)
- Bénin : Atlantique : Abomey-Calavi : Calavi, 6.41859 N, 2.3435 E, 19-II-2023, col. User 119517 [https://data.biodiversitydata.nl/obsint/observation/OBS.263948996]
- Bénin : Atlantique : Abomey-Calavi : Calavi, 6.417937 N, 2.342759 E, 22-X-2023, col. User 119517 [https://data.biodiversitydata.nl/obsint/observation/OBS.291395250]
- Bénin : Atlantique : Ouidah : Arrondissement I, 6.335458 N, 2.088826 E, 7-VIII-2016, col. User 125475 [https://data.biodiversitydata.nl/obsint/observation/OBS.148296385]
- Bénin : Mono, Grand-Popo, 6.281895, 1.83797, Stefaneakame, https://www.inaturalist.org/observations/146260099
- Bénin : Mono, Grand-Popo, 6.28193582, 1.83791893, https://www.inaturalist.org/observations/147518685
- Bénin : Littoral, Cotonou, 6.37855157, 2.3914874, Duche Orléans GBENOU, https://www.inaturalist.org/observations/101250029
- Bénin : Atlantique, Abomey-Calavi, 6.41975167, 2.34374333, Vijay Barve, https://www.inaturalist.org/observations/18457954
- Bénin : Atakora, Tanguiéta, 10.6251997, 1.24544139, ONG OeBénin, https://www.inaturalist.org/observations/52388873

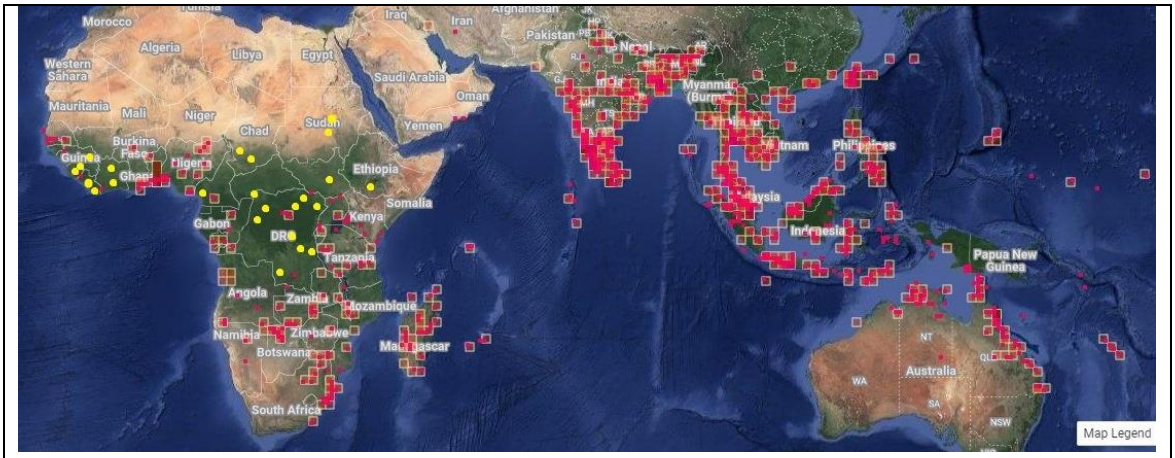

Tholymis tillarga. Carte de distribution globale (préparée à partir de iNaturalist). Les petits carrés (orange ou bruns) sont les données de iNaturalist, les petits points rouges sont les données de GBIF et les petits points jaunes sont basés sur la page web de ADDO (les localités sont approximatives).

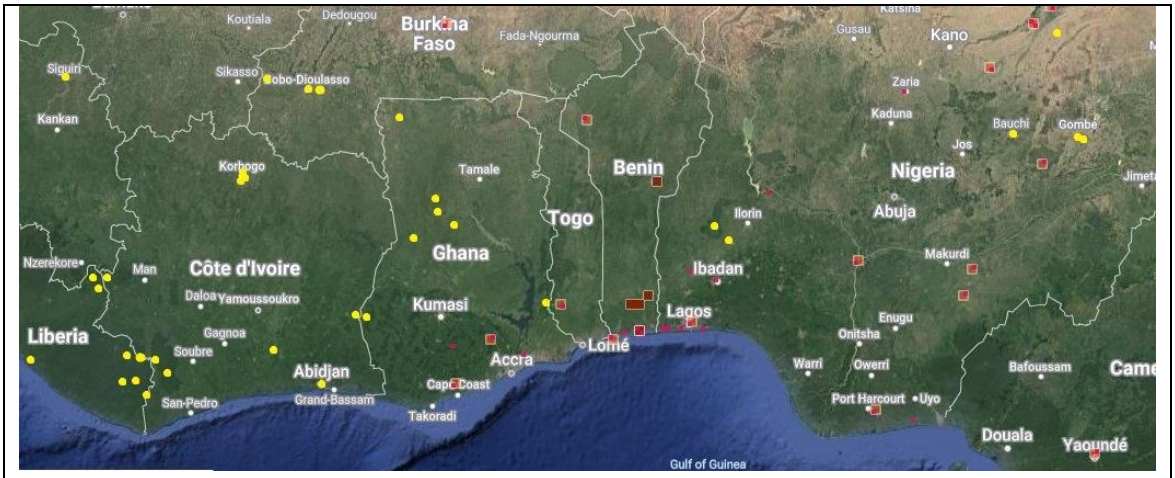

Tholymis tillarga. Carte de distribution au Bénin (préparée à partir de iNaturalist). Les petits carrés (orange ou bruns) sont les données de iNaturalist, les petits points rouges sont les données de GBIF et les petits points jaunes sont basés sur la page web de ADDO (les localités sont approximatives).



Tholymis tillarga. Mâle. 11-II-2008. Guinée Conakry.



Tholymis tillarga. Nigéria. © Lucky Atabo Okpanachi.
https://www.inaturalist.org/observations/95468672



Tholymis tillarga. Cambodge. © Gerard Chartier.
https://www.inaturalist.org/observations/222836333



Tholymis tillarga. Mâle. Togbin. 21-III-2021. Det. Robert Taylor et Benoît Guillon.

Tramea basilaris (Palisot de Beauvois, 1817).

Libellula basilaris Palisot de Beauvois, 1817 [1805] : 171, pl. 2, fig. 1 [Nigéria (Oware)].
=*Libellula chinensis* Burmeister, 1830 (préoccupé par *Libellula chinensis* Linnaeus, 1758).
=*Tramea burmeisteri* Kirby, 1889 : 316 [Inde].
+*Tramea basilaris basilaris* (Burmeister) ; Fraser, 1951:1084-1085.
+*Tramea basilaris* (Palisot de Beauvois) ; Tchibozo & Dijkstra, 2004:5.

Distribution : Angola ; **Bénin** ; Botswana ; Burkina Faso ; Côte d'Ivoire ; Cameroun ; République Centrafricaine ; Tchad ; Congo (Brazzaville) ; République Démocratique du Congo ; Guinée Equatoriale ; Ethiopie ; Gabon ; Gambie ; Ghana ; Guinée-Bissau ; Kenya ; Liberia ; Malawi ; Mali ; Mauritanie ; Mozambique ; Namibie ; Niger ; Nigéria ; Afrique du Sud ; Rwanda ; Sao Tomé-et-Principe ; Sénégal ; Sierra Leone ; Socotra (Yémen) ; Somalie ; Swaziland ; Tanzanie ; Togo ; Ouganda ; Zambie ; Zimbabwe.

Matériel :

- Bénin (Dahomey) : Atakora : Tanougou, alt. 600 m, 10.80327, 1.44237, 23-25-VI-1950 (1 femelle) (Fraser, 1951).
- Bénin : Savè district, Atchibouri, dry pool, 7.966667, 2.533333, 20-III-1983, U. Bröring & R. Niedringhaus, det. *Tramea basilaris*.
- Bénin : Forêt de Pobè, alt. 39 m, 6.95, 2.7, 9-XII-2001, col. Séverin L. Tchibozo (1 femelle)
- Bénin : Beterou, 9.26, 2.29, 9-XII-2001, col. Séverin L. Tchibozo, det. *Tramea basilaris* (1 femelle, RMNH Naturalis Biodiversity Center, Leiden, The Netherlands).
- Bénin : Forêt de Niaouli, alt. 124 m, 6.71, 2.11, 12-XII-2001, col. Séverin L. Tchibozo (1 mâle, RMNH Naturalis Biodiversity Center, Leiden, The Netherlands)
- Bénin : Adjohoun district, Ouémé River at Kpinkonzoumè, 6.71924, 2.47161, 3-V-2002, Séverin L. Tchibozo, det. *Tramea basilaris*.
- Bénin : Cotonou, IITA/AfricaRice campus, 6.4185, 2.3270, 28-VI-2011, observation, submitted as addition 2014 by KD Dijkstra, Guy Manners, det. *Tramea basilaris* (1 ex.).
- Bénin : Atlantique, ZÈ, 6.62579045, 2.31066036, https://www.inaturalist.org/observations/190560177
- Bénin : Atakora, Tanguiéta, 10.6419064, 1.24120139, ONG OeBénin, https://www.inaturalist.org/observations/50163871
- Bénin : Atakora, Tanguiéta, 10.6595981, 1.249425, Kouagoun Noël Idani Gnargo, https://www.inaturalist.org/observations/214777231
- Bénin : Atakora, Tanguiéta, 10.7491914, 1.39225639, ONG OeBénin, https://www.inaturalist.org/observations/56398272

- Bénin : Atakora, Tanguiéta, 10.7491914, 1.39225639, ONG OeBénin, https://www.inaturalist.org/observations/57263435
- Bénin : Atakora, Matéri, 10.822125, 1.12023639, ONG OeBénin, https://www.inaturalist.org/observations/81450663
- Bénin : Atakora, Matéri, 10.8225064, 1.11937306, ONG OeBénin, https://www.inaturalist.org/observations/94563611
- Bénin : Atakora, Matéri, 10.8225281, 1.11936139, ONG OeBénin, https://www.inaturalist.org/observations/81450662
- Bénin : Atakora, Matéri, 10.8268581, 1.13091, ONG OeBénin, https://www.inaturalist.org/observations/56398313
- Bénin : Atakora, Matéri, 10.8268581, 1.13091, ONG OeBénin, https://www.inaturalist.org/observations/57263482
- Bénin : Atakora, Matéri, 10.8268747, 1.13090639, ONG OeBénin, https://www.inaturalist.org/observations/56398312
- Bénin : Atakora, Matéri, 10.8268747, 1.13090639, ONG OeBénin, https://www.inaturalist.org/observations/57263479
- Bénin : Atakora, Matéri, 10.8278159, 1.18172166, https://www.inaturalist.org/observations/55403876
- Bénin : Atakora, Matéri, 10.8278221, 1.18170906, https://www.inaturalist.org/observations/55403716
- Bénin : Atakora, Tanguiéta, 10.8493631, 1.46084306, ONG OeBénin, https://www.inaturalist.org/observations/56398251
- Bénin : Atakora, Tanguiéta, 10.8493631, 1.46084306, ONG OeBénin, https://www.inaturalist.org/observations/57263351
- Bénin : Atakora, Tanguiéta, 10.8493714, 1.460815, SOS SAVANE -ONG, https://www.inaturalist.org/observations/56396430
- Bénin : Atakora, Tanguiéta, 10.8493481, 1.46082806, KOUAGOU Damien, https://www.inaturalist.org/observations/155657018
- Bénin : Donga, Copargo, 9.92372639, 1.54126639, iles-écologiques, det. *Tramea basilaris* par Robert Taylor, https://www.inaturalist.org/observations/142675642

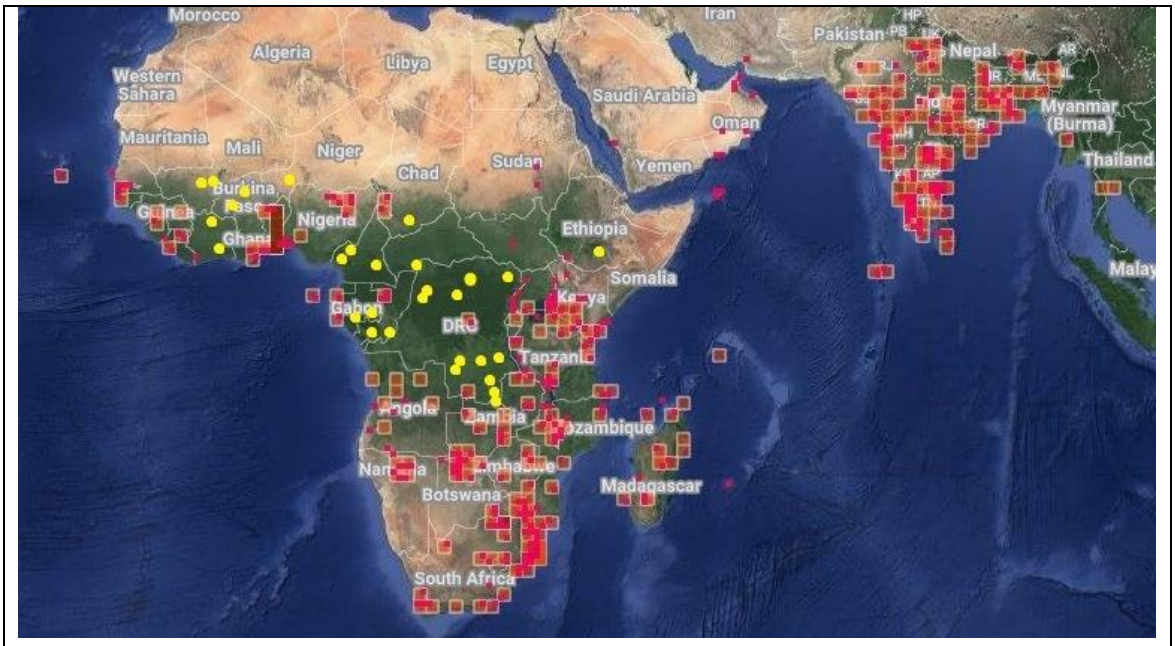

Tramea basilaris. Carte de distribution globale (préparée à partir de iNaturalist). Les petits carrés (orange ou bruns) sont les données de iNaturalist, les petits points rouges sont les données de GBIF et les petits points jaunes sont basés sur la page web de ADDO (les localités sont approximatives).

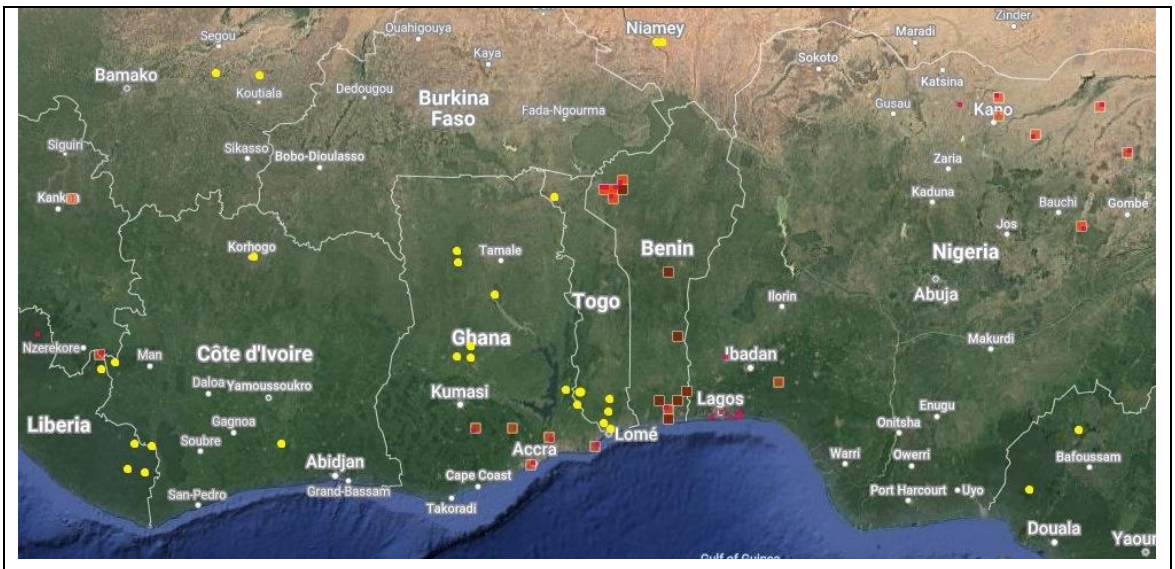

Tramea basilaris. Carte de distribution au Bénin (préparée à partir de iNaturalist). Les petits carrés (orange ou bruns) sont les données de iNaturalist, les petits points rouges sont les données de GBIF et les petits points jaunes sont basés sur la page web de ADDO (les localités sont approximatives).



Tramea basilaris. Femelle. 26-II-2008. Guinée Conakry.



Tramea basilaris. Inde. © Prosenjit Dawn.
https://www.inaturalist.org/observations/91507529

Tramea limbata (Desjardins, 1832).

Libellula limbata Desjardins, 1832 : 1 [Île Maurice].
=*Libellula incerta* Rambur, 1842 : 34 [Madagascar].
=*Libellula mauriciana* Rambur, 1842 : 34 [Île Maurice].
=*Libellula similata* Rambur, 1842 : 36 [localité non déterminée].
=*Libellula stylata* Rambur, 1842 : 37 [Inde].
=*Tramea continentalis* Selys, 1878 : 299 [Sénégal].
=*Tramea madagascariensis* Kirby, 1889 : 317 [Madagascar].
=*Tramea translucida* Kirby, 1889 : 315 [Inde].

Distribution : **Bénin (nouveau)** ; Botswana ; Côte d'Ivoire ; Cameroun ; Cap Vert ; République Démocratique du Congo ; Ethiopie ; Gabon ; Gambie ; Ghana ; Kenya ; Liberia ; Mali ; Mozambique ; Namibie ; Niger ; Nigéria ; Afrique du Sud ; Sénégal ; Sierra Leone ; Socotra (Yémen) ; Somalie ; Tanzanie ; Ouganda ; Zimbabwe. Madagascar, Île Maurice, Seychelles. Asie et région indo-australienne.

Espèce nouvelle pour la faune du Bénin : basé sur la photo 129687238 de l'ONG OeBénin sur iNaturalist (https://www.inaturalist.org/observations/129687238)

Matériel :

- Bénin : Donga, Copargo, 9.92290306, 1.54021806, Mohamed SAOUPKAI, https://www.inaturalist.org/observations/102315802
- Bénin : Donga, Copargo, 9.92290306, 1.54021806, ONG OeBénin, https://www.inaturalist.org/observations/138958742
- Bénin : Atakora, Matéri, 10.8188131, 1.12259472, ONG OeBénin, https://www.inaturalist.org/observations/129702827
- Bénin : Atakora, Matéri, 10.8224997, 1.11939306, ONG OeBénin, https://www.inaturalist.org/observations/81450660
- Bénin : Atakora, Matéri, 10.8225247, 1.11940472, ONG OeBénin, https://www.inaturalist.org/observations/129806380
- Bénin : Atakora, Matéri, 10.8225614, 1.11936306, ONG OeBénin, https://www.inaturalist.org/observations/129687238
- Bénin : Atakora, Matéri, 10.82269, 1.12012472, ONG OeBénin, https://www.inaturalist.org/observations/129806356
- Bénin : Atakora, Tanguiéta, 10.6483747, 1.24122306, Florentin N'dah, https://www.inaturalist.org/observations/213944593
- Bénin : Atakora, Tanguiéta, 10.6486814, 1.24104306, Florentin N'dah, https://www.inaturalist.org/observations/213944577
- Bénin : Atakora, Tanguiéta, 10.652545, 1.24284972, https://www.inaturalist.org/observations/154841191

- Bénin : Atakora, Tanguiéta, 10.6474631, 1.24099139, Florentin N'dah, det. *Tramea limbata* par Robert Taylor, https://www.inaturalist.org/observations/213945922

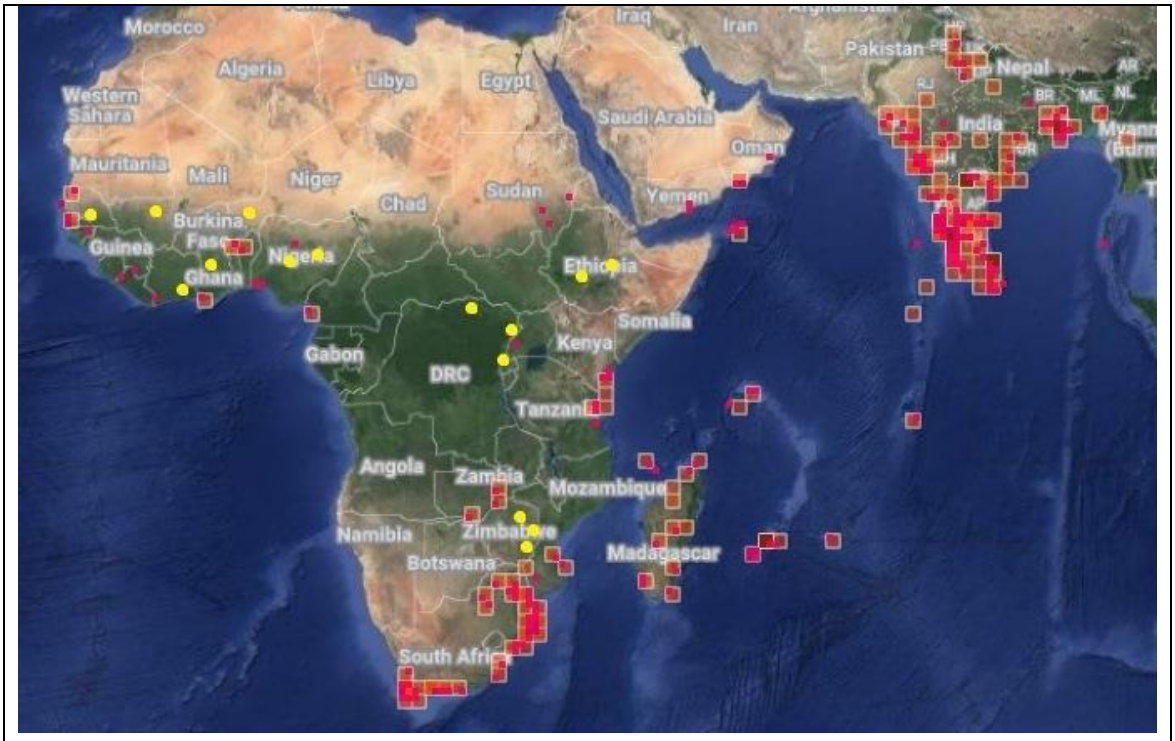

Tramea limbata. Carte de distribution globale (préparée à partir de iNaturalist). Les petits carrés (orange ou bruns) sont les données de iNaturalist, les petits points rouges sont les données de GBIF et les petits points jaunes sont basés sur la page web de ADDO (les localités sont approximatives).

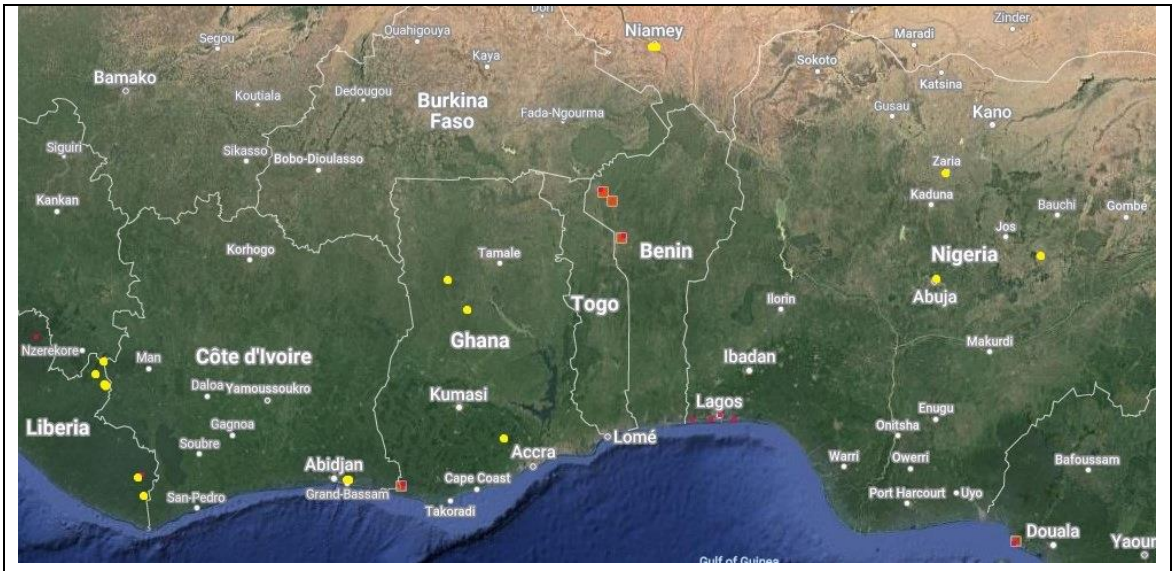

Tramea limbata. Carte de distribution au Bénin (préparée à partir de iNaturalist). Les petits carrés (orange ou bruns) sont les données de iNaturalist, les petits points rouges sont les données de GBIF et les petits points jaunes sont basés sur la page web de ADDO (les localités sont approximatives).



Tramea limbata. Gambie. © Ginger Badjie.
https://www.inaturalist.org/observations/191504933



Tramea limbata. Bénin. © ONG OeBénin.
https://www.inaturalist.org/observations/129687238

Tramea sp.

Matériel :

- Bénin : Atakora, Natitingou, 10.2669981, 1.349825, moise, https://www.inaturalist.org/observations/197301680

Trithemis aconita Lieftinck, 1969.

+*Trithemis donaldsoni basitincta* Ris ; Fraser, 1951:1082.
Trithemis aconita Lieftinck, 1969:40-44, fig. 7 [République Démocratique du Congo (Katanga)].
=*Trithemis caruncula* Pinhey, 1970 : 42, 141-144, fig. 53 [Zambia (Rhodésie (Victoria Falls)].
+*Trithemis aconita* Lieftinck ; Tchibozo & Dijkstra, 2004:5.

Distribution : Angola ; **Bénin** ; Bioko (Fernando Po), Botswana ; Burkina Faso ; Côte d'Ivoire ; Cameroun ; République Centrafricaine ; République Démocratique du Congo ; Guinée Equatoriale ; Ethiopie ; Gabon ; Ghana ; Guinée-Bissau ; Kenya ; Liberia ; Malawi ; Mozambique ; Namibie ; Nigéria ; République de Guinée ; Afrique du Sud ; Sierra Leone ; Tanzanie ; Togo ; Ouganda ; Zambie ; Zimbabwe.

Matériel:

- Bénin (Dahomey) : Atakora : Koussokoingou, alt. 600-700 m, 10.181, 1.203, 13/21-VI-1950 (1 mâle) (Fraser, 1951).
- Bénin : Ouèssè district, Toui-VAP, alt. 306 m, 8.72351, 2.66288, 5-XI-2001, col. Séverin L. Tchibozo, det. *Trithemis aconita* (1 mâle, RMNH Naturalis Biodiversity Center, Leiden, The Netherlands).

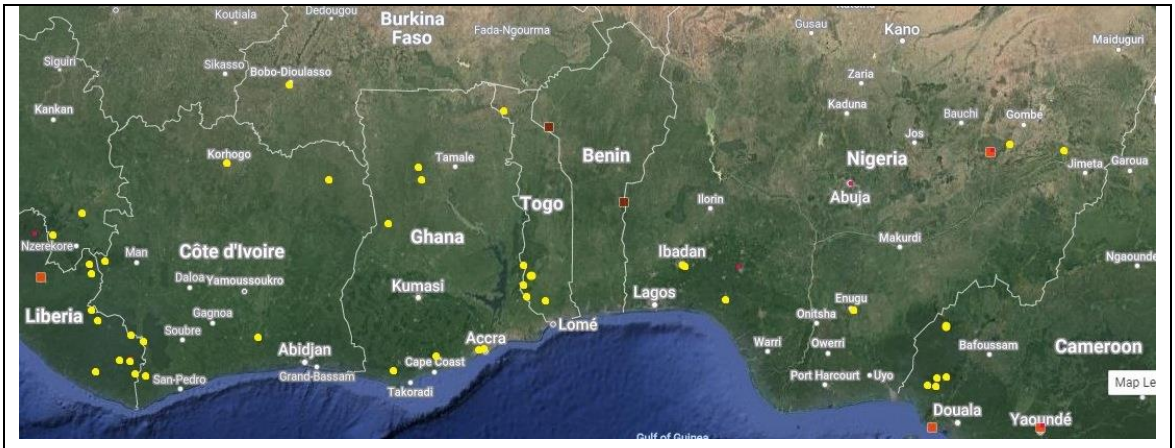

Trithemis aconita. Carte de distribution au Bénin (préparée à partir de iNaturalist). Les petits carrés (orange ou bruns) sont les données de iNaturalist, les petits points rouges sont les données de GBIF et les petits points jaunes sont basés sur la page web de ADDO (les localités sont approximatives).

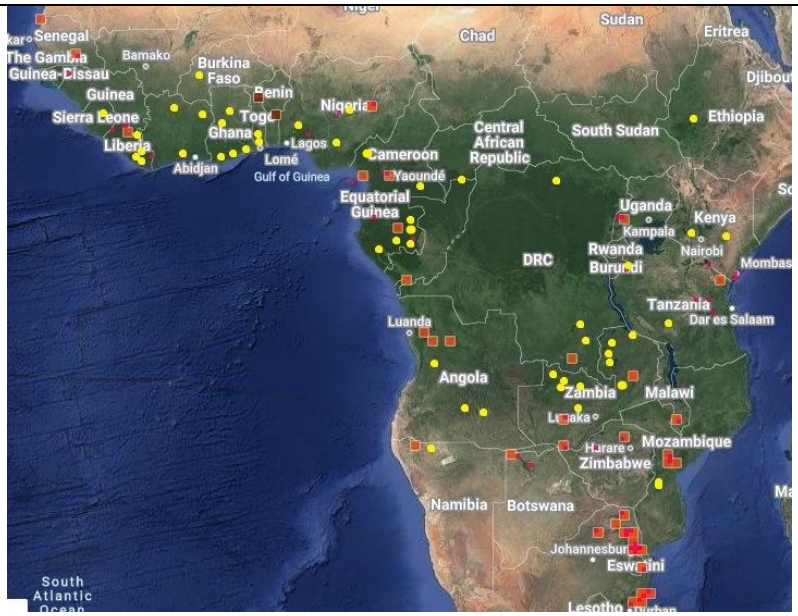

Trithemis aconita. Carte de distribution globale (préparée à partir de iNaturalist). Les petits carrés (orange ou bruns) sont les données de iNaturalist, les petits points rouges sont les données de GBIF et les petits points jaunes sont basés sur la page web de ADDO (les localités sont approximatives).



Trithemis aconita. Afrique du Sud. © Maritza de Kock.
https://www.inaturalist.org/observations/37031386



Trithemis aconita. Zambie. © William van Niekerk.
https://www.inaturalist.org/observations/35952346

Trithemis annulata (Palisot de Beauvois, 1807).

Libellula annulata Palisot de Beauvois, 1807 : 69, pl. III, fig. 3 [Nigéria (Oware et Ville de Bénin)].
=*Libellula rubrinervis* Selys, 1841 : 244 [Italie (Sicile)].
=*Libellula haematina* Rambur, 1842 : 84 [Île Maurice].
=*Libellula obsoleta* Rambur, 1842 : 244 [localité non définie].
=*Tramea erythraea* Brauer, 1867 : 814 [Île Maurice].
=*Trithemis violacea* Sjöstedt, 1900 : 13 [Cameroun].
=*Trithemis scorteccii* Nielsen, 1935 : 375 [Libye].
+*Trithemis annulata* (Palisot de Beauvois) ; Tchibozo & Dijkstra, 2004:5.
+*Trithemis annulata* (Palisot de Beauvois) ; Romera, 2024 : 12.

Distribution : Algérie ; Angola ; Bénin ; Botswana ; Burkina Faso ; Côte d'Ivoire ; Cameroun ; Cap-Vert ; Tchad ; République Démocratique du Congo ; Egypte ; Erythrée ; Ethiopie ; Gabon ; Gambie ; Ghana ; Guinée-Bissau ; Kenya ; Liberia ; Libye ; Malawi ; Mali ; Mauritanie ; Maroc ; Mozambique ; Namibie ; Niger ; Nigéria ; Afrique du Sud ; Rwanda ; Sénégal ; Sierra Leone ; Somalie ; Soudan du Sud ; Soudan ; Swaziland ; Tanzanie ; Togo ; Tunisie ; Ouganda ; Zambie ; Zimbabwe. Madagascar, Île Maurice ; France, Espagne, Italie jusqu'à l'Arabie et l'Iran.

Matériel :

- Bénin : Alibori : Sègbana district, Rivière Alibori, alt. 263 m, 11.07193, 2.55199, 9-VII-2001, col. Séverin L. Tchibozo, det. *Trithemis annulata* (1 femelle, RMNH Naturalis Biodiversity Center, Leiden, The Netherlands).
- Bénin : Alibori : Kandi district, Barrage Sinawouongourou, alt. 293 m, 11.08245, 2.75746, 9-VII-2001, col. Séverin L. Tchibozo, det. *Trithemis annulata* (1 mâle, RMNH Naturalis Biodiversity Center, Leiden, The Netherlands).
- Bénin : Atakora : Tanguiéta district, Pendjari, Arly, alt. 150 m, 11.36483, 1.51100, 19-V-2001, col. Séverin L. Tchibozo (1 mâle, RMNH Naturalis Biodiversity Center, Leiden, The Netherlands).
- Bénin : Batia, alt. 150 m, 10.90421, 1.49795, 26-VII-2009, col. Séverin L. Tchibozo, det. Robert Taylor et Benoît Guillon (1 mâle)
- Bénin : Kérou district, Pikiré, alt. 316 m, 10.74173, 2.12449, 10-VII-2001, col. Séverin L. Tchibozo, det. Trithemis annulata (2 mâles, RMNH Naturalis Biodiversity Center, Leiden, The Netherlands).
- Bénin : Tchaoarou district, Beterou, 9.183667, 2.333333, 10-III-1982, U. Bröring & R. Niedringhaus & E.F. Thomassen, det. *Trithemis annulata*.
- Bénin : Tchaoarou district, Nanoué river at Wari-Maro, 9.150333, 2.183333, 20-II-2005, Séverin L. Tchibozo & E.F. Thomassen, det. *Trithemis annulata*.

- Bénin : Ouinhi district, River Ouémé, 6.76781, 2.47260, 14-II-2000, Séverin L. Tchibozo, det. *Trithemis annulata*.
- Bénin : Hlanzoun (Lokoli), forêt marécageuse, 7.049, 2.249, mai à juillet 2021 (Romera, 2024).
- Bénin : Ouémé, alt. 27 m, 6.76781, 2.47260, 14-II-2000, col. Séverin L. Tchibozo, det. *Trithemis annulata* (1 mâle, RMNH Naturalis Biodiversity Center, Leiden, The Netherlands).
- Bénin : Togbin, alt. 3 m, 6.34968, 2.32096, 24-X-2020, col. Séverin L. Tchibozo (1 mâle,1 femelle, photos de terrain sans récolte).
- Bénin : Atakora : Tanguiéta : Tanongou, 11.172628 N, 1.131592 E, 1-IX-2012.
- Bénin : Atlantique : Abomey-Calavi : Godomey, 6.350431 N, 2.320443 E, 24-XII-2021, col. User 119517 [https://data.biodiversitydata.nl/obsint/observation/OBS.231015171]
- Bénin : Kouffo, Dogbo, 6.746155, 1.70059167, Vincent Romera, https://www.inaturalist.org/observations/87314543
- Bénin : Zou, Zogbodomey, 7.06955126, 2.22996337, Vincent Romera, https://www.inaturalist.org/observations/79571050
- Bénin : Borgou, Tchaourou, 9.18920306, 2.22036306, https://www.inaturalist.org/observations/103464766
- Bénin : Borgou, Tchaourou, 9.18920306, 2.22036306, ONG OeBénin, https://www.inaturalist.org/observations/138958745
- Bénin : Atakora, Toucountouna, 10.4707614, 1.47032, https://www.inaturalist.org/observations/160721398
- Bénin : Atakora, Tanguiéta, 10.5996847, 1.29470306, Melchior GAHOU, https://www.inaturalist.org/observations/160921943
- Bénin : Atakora, Tanguiéta, 10.6608914, 1.24961806, KOUAGOU Damien, https://www.inaturalist.org/observations/155352670
- Bénin : Atakora, Tanguiéta, 10.6801914, 1.31764306, Kouagoun Noël Idani Gnargo, https://www.inaturalist.org/observations/160568203
- Bénin : Atakora, Tanguiéta, 10.6914664, 1.34677, Kouagoun Noël Idani Gnargo, https://www.inaturalist.org/observations/161592963
- Bénin : Atakora, Tanguiéta, 10.6915347, 1.34724472, Kouagoun Noël Idani Gnargo, https://www.inaturalist.org/observations/159452643
- Bénin : Atakora, Matéri, 10.7172514, 1.21106972, Kouagoun Noël Idani Gnargo, https://www.inaturalist.org/observations/110502735
- Bénin : Atakora, Matéri, 10.7269731, 1.20665, ONG OeBénin, https://www.inaturalist.org/observations/56398292
- Bénin : Atakora, Matéri, 10.7269731, 1.20665, ONG OeBénin, https://www.inaturalist.org/observations/57263472
- Bénin : Atakora, Tanguiéta, 10.7274581, 1.37904, Kouagoun Noël Idani Gnargo, https://www.inaturalist.org/observations/161825763
- Bénin : Atakora, Tanguiéta, 10.7400031, 1.38706306, Kouagoun Noël Idani Gnargo, https://www.inaturalist.org/observations/159220078

- Bénin : Atakora, Kérou, 10.8017547, 2.09631806, Gbiribou Romeo, https://www.inaturalist.org/observations/187997833
- Bénin : Atakora, Kérou, 10.8017547, 2.09631806, Soufianou ZIME, https://www.inaturalist.org/observations/193307910
- Bénin : Atakora, Tanguiéta, 11.1726283, 1.1315918, ONG OeBénin, https://www.inaturalist.org/observations/3912651
- Bénin : Alibori, Malanville, 11.7975597, 3.38439806, https://www.inaturalist.org/observations/103589423
- Bénin : Atakora, Tanguiéta, 10.6602864, 1.30130639, Kouagoun Noël Idani Gnargo, https://www.inaturalist.org/observations/162845968
- Bénin : Atakora, Tanguiéta, 10.6604781, 1.301815, Kouagoun Noël Idani Gnargo, https://www.inaturalist.org/observations/162845970
- Bénin : Atakora, Tanguiéta, 10.6611064, 1.24967306, Kouagoun Noël Idani Gnargo, https://www.inaturalist.org/observations/214777237
- Bénin : Atakora, Tanguiéta, 10.6785847, 1.31326306, Kouagoun Noël Idani Gnargo, https://www.inaturalist.org/observations/160563908
- Bénin : Atakora, Tanguiéta, 10.6798731, 1.317405, Kouagoun Noël Idani Gnargo, https://www.inaturalist.org/observations/160573507
- Bénin : Atakora, Tanguiéta, 10.6800747, 1.318015, Kouagoun Noël Idani Gnargo, https://www.inaturalist.org/observations/162859054
- Bénin : Atakora, Tanguiéta, 10.6832614, 1.26449639, https://www.inaturalist.org/observations/215271992
- Bénin : Atakora, Tanguiéta, 10.6905, 1.34639639, Kouagoun Noël Idani Gnargo, https://www.inaturalist.org/observations/161439998
- Bénin : Atakora, Tanguiéta, 10.7273681, 1.37927, Kouagoun Noël Idani Gnargo, https://www.inaturalist.org/observations/161823909
- Bénin : Atakora, Tanguiéta, 10.730118, 1.3768949, AMADOU BAHLEMAN FARID, https://www.inaturalist.org/observations/36862728
- Bénin : Atakora, Matéri, 10.82228, 1.11965639, AMADOU BAHLEMAN FARID, https://www.inaturalist.org/observations/70212898
- Bénin : Alibori, Kandi, 11.080715, 3.01855472, https://www.inaturalist.org/observations/207316934
- Bénin : Atakora, Tanguiéta, 10.6226687, 1.25566613, AMADOU BAHLEMAN FARID, https://www.inaturalist.org/observations/140080873
- Bénin : Atakora, Tanguiéta, 10.5879897, 1.24150806, https://www.inaturalist.org/observations/161014650
- Bénin : Atakora, Tanguiéta, 10.6368192, 1.27059627, det. *Trithemis annulata* par « maxko1 » sur iNaturalist, https://www.inaturalist.org/observations/212349637
- Bénin : Alibori, Kandi, 11.0814364, 3.01801472, det. *Trithemis annulata* par Robert Taylor, https://www.inaturalist.org/observations/207488670
- Bénin : Atakora, Tanguiéta, 10.5861414, 1.24244139, pokouintabiri91, det. *Trithemis annulata* par Robert Taylor, https://www.inaturalist.org/observations/161015588

- Bénin : Atakora, Tanguiéta, 10.5861431, 1.24244639, pokouintabiri91, det. *Trithemis annulata* par Robert Taylor, https://www.inaturalist.org/observations/161015592

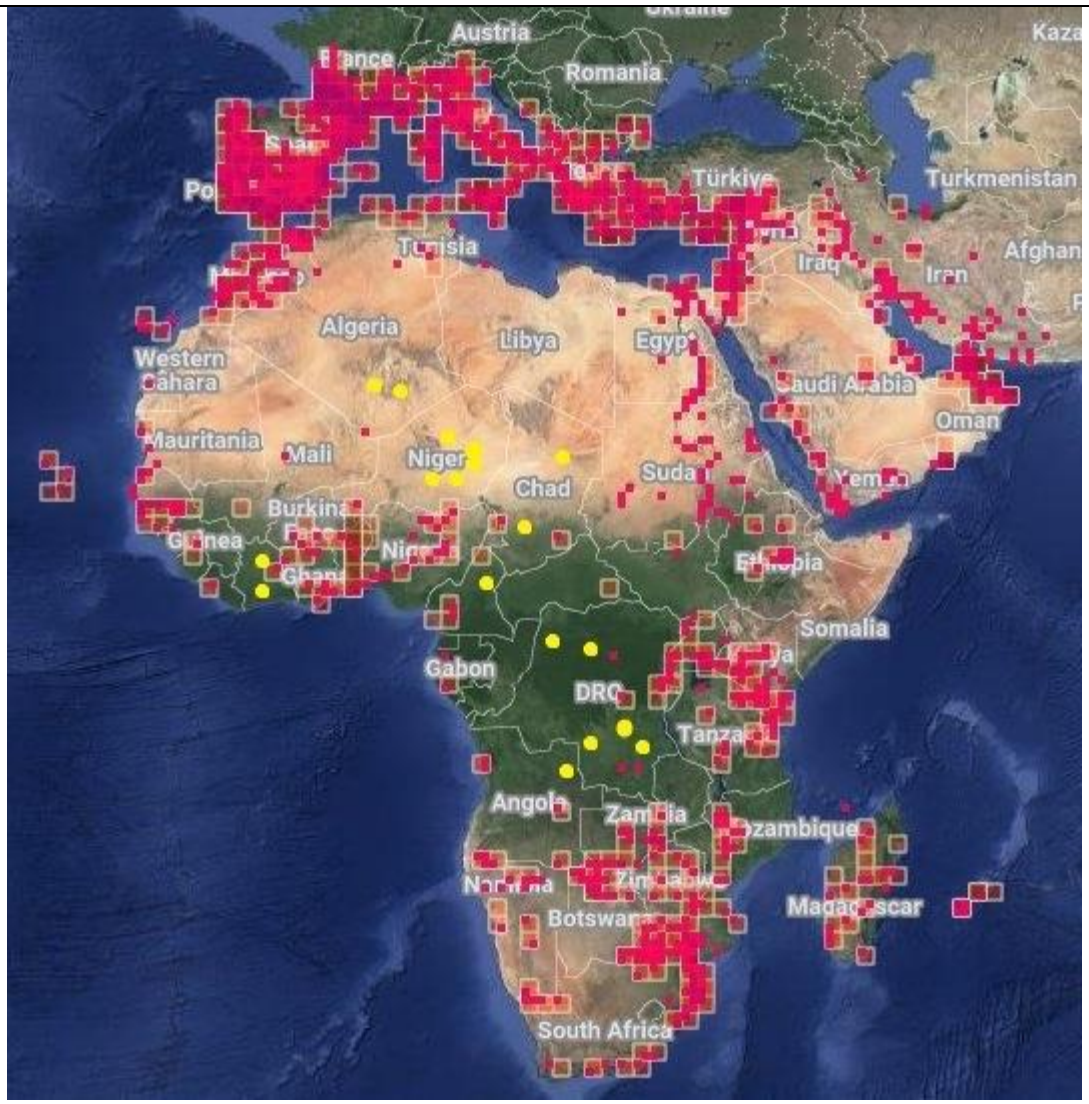

Trithemis annulata. Carte de distribution globale (préparée à partir de iNaturalist). Les petits carrés (orange ou bruns) sont les données de iNaturalist, les petits points rouges sont les données de GBIF et les petits points jaunes sont basés sur la page web de ADDO (les localités sont approximatives).

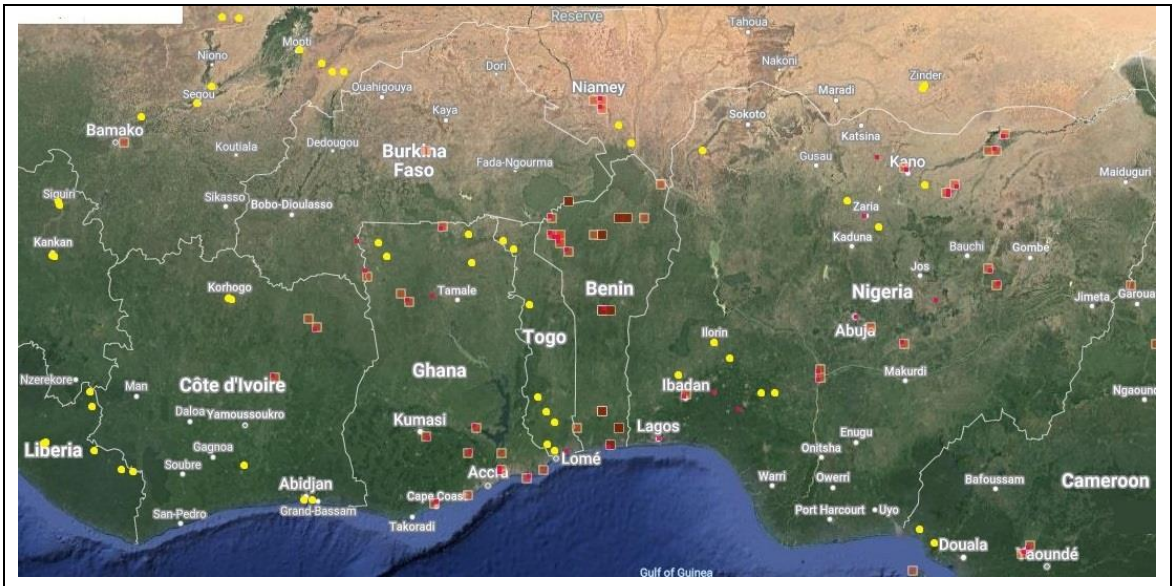

Trithemis annulata. Carte de distribution au Bénin (préparée à partir de iNaturalist). Les petits carrés (orange ou bruns) sont les données de iNaturalist, les petits points rouges sont les données de GBIF et les petits points jaunes sont basés sur la page web de ADDO (les localités sont approximatives).



Trithemis annulata. Mâle. Togbin 24-X-2020.



Trithemis annulata. Femelle. Togbin 24-X-2020.



Trithemis annulata. Mâle. Batia, 26-VII-2009. Det. Robert Taylor et Benoît Guillon.

Trithemis arteriosa (Burmeister, 1839).

Libellula arteriosa Burmeister, 1839:850 [Afrique du Sud (Port Natal)].
=*Libellula lateralis* Burmeister, 1839 : 850 [Comores (Anjouan = St. Johanna)].
=*Libellula distincta* Rambur, 1842:85 [Afrique du Sud].
=*Libellula rubella* Brullé in Barker-Webb & Berthelot, 1844 : 82.
=*Libellula conjuncta* Selys in Lucas, 1849 : 121 [Algérie] (préoccupé par *Libellula conjuncta* Rambur, 1842).
=*Trithemis arteriosa* var. *syriaca* Selys, 1887 : 23 [Syrie].
=*Libellula (Trithemis) Stuhlmanni* Gerstäcker, 1891 : 188-189 [Tanzanie (Zanzibar, Mbusini)].
=*Trithemis sanguinolenta* Förster, 1906 : 312 (pré-occupé par *Libellula sanguinolenta* Burmeister, 1839 et *Trithemis sanguinolenta* Kirby, 1890).
+*Trithemis arteriosa* (Burmeister) ; Fraser, 1951:1081-1082.
=*Trithemis arteriosa ennediensis* Pinhey, 1970 : 66-67 [République Centrafricaine].
=*Trithemis jacksoni* Pinhey, 1970 : 67-69, fig. 26 [Côte d'Ivoire].
+*Trithemis arteriosa* (Burmeister) ; Tchibozo & Dijkstra, 2004:5.
+*Trithemis arteriosa* (Burmeister) ; Lieckweg & Niedringhaus, 2006:80.
+*Trithemis arteriosa* (Burmeister) ; Tchibozo, Aberlenc, Ryckewaert & Le Gall, 2008:500.
+*Trithemis arteriosa* (Burmeister) ; Romera, 2024 : 12.

Distribution : Algérie ; Angola ; **Bénin** ; Botswana ; Burkina Faso ; Côte d'Ivoire ; Cameroun ; Cap-Vert ; République Centrafricaine ; Tchad ; Congo (Brazzaville) ; République Démocratique du Congo ; Djibouti ; Egypte ; Guinée Equatoriale ; Erythrée ; Ethiopie ; Gabon ; Gambie ; Ghana ; Guinée-Bissau ; Kenya ; Liberia ; Libye ; Malawi ; Mali ; Mauritanie ; Maroc ; Mozambique ; Namibie ; Niger ; Nigéria ; République de Guinée ; Afrique du Sud ; Rwanda ; Sénégal ; Sierra Leone ; Socotra (Yémen) ; Somalie ; Soudan du Sud ; Soudan ; Swaziland ; Tanzanie ; Togo ; Tunisie ; Ouganda ; Zambie ; Zimbabwe.

Matériel :

- Bénin : Alibori : Kandi district, 11.15, 2.783333, 27-VIII-1980, U. Bröring & R. Niedringhaus, det. *Trithemis arteriosa* (Lieckweg & Niedringhaus, 2006).
- Bénin : Alibori : Kandi district, Barrage Sinawouongourou, alt. 293 m, 11.08245, 2.75746, 9-VII-2001, col. Séverin L. Tchibozo, det. Trithemis arteriosa (3 mâles, RMNH Naturalis Biodiversity Center, Leiden, The Netherlands).
- Bénin : Atakora : Tanguiéta district, Pendjari, Arly, alt. 150 m, 11.36483, 1.51100, 19-V-2001, col. Séverin L. Tchibozo (1 mâle, RMNH Naturalis Biodiversity Center, Leiden, The Netherlands).

- Bénin : Tanguiéta district, Pendjari, Bondjagou, alt. 150 m, 11.24819, 1.60395, 23-VII-2009, col. Séverin L. Tchibozo (1 mâle)
- Bénin : Tanguiéta district, Tanougou, alt. 265 m, 10.80327, 1.44237, 17-V-2001, col. Séverin L. Tchibozo, det. *Trithemis arteriosa* (1 mâle, RMNH Naturalis Biodiversity Center, Leiden, The Netherlands).
- Bénin (Dahomey) : Atakora : Natitingou, 10.296, 1.381, 10/11-VI-1950 (4 mâles) (Fraser, 1951).
- Bénin (Dahomey) : Atakora : Koussokoingou, alt. 600-700 m, 10.181, 1.203, 13/21-VI-1950 (3 mâles) (Fraser, 1951).
- Bénin : Borgou : Parakou, 9.347, 2.609, 24-VIII-1980 (Lieckweg & Niedringhaus, 2006).
- Bénin : Borgou : Parakou district, Okpara River Dam, alt. 296 m, 9.30846, 2.74944, 1/2-VI-2002, col. Séverin L. Tchibozo (1 mâle, RMNH Naturalis Biodiversity Center, Leiden, The Netherlands).
- Bénin : Tchaoarou district, Beterou, 9.183667, 2.333333, 10-III-1982, U. Bröring & R. Niedringhaus & E.F. Thomassen, det. *Trithemis arteriosa*.
- Bénin : Beterou, 9.183667, 2.333333, 21-II-2005, col. E.F. Thomassen, det. *Trithemis arteriosa* (1 mâle, RMNH Naturalis Biodiversity Center, Leiden, The Netherlands).
- Bénin : Tchaoarou district, Nanoué river at Wari-Maro, 9.150333, 2.183333, 20-II-2005, Séverin L. Tchibozo & E.F. Thomassen, det. *Trithemis arteriosa*.
- Bénin : étang près de Savé, 8.0336, 2.485, 23-VIII-1980 (Lieckweg & Niedringhaus, 2006).
- Bénin : Savè district, Atchibouri, dry pool, 7.966667, 2.533333, 20-III-1983, U. Bröring & R. Niedringhaus, det. *Trithemis arteriosa*.
- Bénin : Savè district, Atchibouri, temp pool, 7.983333, 2.566667, 3-VI-2002, col. Séverin L. Tchibozo, det. *Trithemis arteriosa* (1 mâle, RMNH Naturalis Biodiversity Center, Leiden, The Netherlands).
- Bénin : Sous-préfecture de Sakété, Aguidi, 6.78333, 2.68333, 20-XII-2000, col. E.F. Thomassen, det. *Trithemis arteriosa* (5 mâles, RMNH Naturalis Biodiversity Center, Leiden, The Netherlands).
- Bénin : Sous-préfecture de Zogbodomè, Forêt de Lokoli, alt. 22 m, 7.04905, 2.24941, 12-XI-2002, col. Séverin L. Tchibozo, det. *Trithemis arteriosa* (3 mâles, RMNH Naturalis Biodiversity Center, Leiden, The Netherlands).
- Bénin : Forêt de Lokoli, alt. 22 m, 7.04905, 2.24941, forêt marécageuse, avril à novembre 2006 (Tchibozo, Aberlenc, Ryckewaert & Le Gall, 2008).
- Bénin : Hlanzoun (Lokoli), forêt marécageuse, 7.049, 2.249, mai à juillet 2021 (Romera, 2024).
- Bénin : Forêt de Niaouli, alt. 124 m, 6.71, 2.11, 4-XI-2002, col. Séverin L. Tchibozo (1 mâle, RMNH Naturalis Biodiversity Center, Leiden, The Netherlands)

- Bénin : Allada district, Agricultural research station at Niaouli, 6.716667, 2.116667, 12-XII-2001, Séverin L. Tchibozo & E.F. Thomassen, det. *Trithemis arteriosa*.

- Bénin : Zou : Zogbodomey : Massi, 7.033333 N, 2.25 E, 1-XI-2006, col. Séverin Tchibozo *et al*.
- Bénin : Ouémé, Bonou, 6.9077493, 2.4525531, ONG ODDB, https://www.inaturalist.org/observations/151928479
- Bénin : Zou, Zogbodomey, 7.08177149, 2.23377638, Vincent Romera, https://www.inaturalist.org/observations/78460097
- Bénin : Donga, Djougou, 9.66613972, 1.70427139, https://www.inaturalist.org/observations/162448633
- Bénin : Donga, Copargo, 9.82517139, 1.54466139, https://www.inaturalist.org/observations/123266408
- Bénin : Atakora, Natitingou, 10.2094631, 1.44696806, Nourou KARIMOU, https://www.inaturalist.org/observations/205227945
- Bénin : Atakora, Natitingou, 10.2165464, 1.43379139, Nourou KARIMOU, https://www.inaturalist.org/observations/199883942
- Bénin : Atakora, Natitingou, 10.2165464, 1.43379139, Ignace ODE, https://www.inaturalist.org/observations/200092538
- Bénin : Atakora, Natitingou, 10.2658431, 1.37686306, ONG OeBénin, https://www.inaturalist.org/observations/38430987
- Bénin : Atakora, Natitingou, 10.2669981, 1.349825, Awali KARIMOU, https://www.inaturalist.org/observations/198480750
- Bénin : Atakora, Natitingou, 10.3142031, 1.41232806, Nourou KARIMOU, https://www.inaturalist.org/observations/205229407
- Bénin : Atakora, Natitingou, 10.3182714, 1.37173639, https://www.inaturalist.org/observations/143876023
- Bénin : Atakora, Tanguiéta, 10.6010914, 1.29559139, Melchior GAHOU, https://www.inaturalist.org/observations/160918775
- Bénin : Atakora, Tanguiéta, 10.606475, 1.29158472, Melchior GAHOU, https://www.inaturalist.org/observations/160918737
- Bénin : Atakora, Tanguiéta, 10.6064764, 1.29158472, Melchior GAHOU, https://www.inaturalist.org/observations/159596541
- Bénin : Atakora, Tanguiéta, 10.6064831, 1.29160306, Melchior GAHOU, https://www.inaturalist.org/observations/159594310
- Bénin : Atakora, Tanguiéta, 10.6064831, 1.29160306, Melchior GAHOU, https://www.inaturalist.org/observations/160918735
- Bénin : Atakora, Tanguiéta, 10.6064914, 1.29162972, Melchior GAHOU, https://www.inaturalist.org/observations/159594309
- Bénin : Atakora, Tanguiéta, 10.6064914, 1.29162972, Melchior GAHOU, https://www.inaturalist.org/observations/160907752
- Bénin : Atakora, Tanguiéta, 10.6139581, 1.27815306, Melchior GAHOU, https://www.inaturalist.org/observations/162852060

- Bénin : Atakora, Tanguiéta, 10.614175, 1.27820139, KOUAGOU Damien, https://www.inaturalist.org/observations/163096307
- Bénin : Atakora, Tanguiéta, 10.6145814, 1.28147139, Melchior GAHOU, https://www.inaturalist.org/observations/162851259
- Bénin : Atakora, Tanguiéta, 10.6145814, 1.28147139, KOUAGOU Damien, https://www.inaturalist.org/observations/163096279
- Bénin : Atakora, Tanguiéta, 10.6146431, 1.281225, KOUAGOU Damien, https://www.inaturalist.org/observations/163096281
- Bénin : Atakora, Tanguiéta, 10.6385231, 1.28718139, SOS SAVANE - ONG, https://www.inaturalist.org/observations/55509090
- Bénin : Atakora, Tanguiéta, 10.65967, 1.29608833, https://www.inaturalist.org/observations/17037213
- Bénin : Atakora, Tanguiéta, 10.6906164, 1.34307639, Kouagoun Noël Idani Gnargo, https://www.inaturalist.org/observations/159452625
- Bénin : Atakora, Tanguiéta, 10.7066117, 1.24875974, AMADOU BAHLEMAN FARID, https://www.inaturalist.org/observations/30840138
- Bénin : Atakora, Tanguiéta, 10.7109981, 1.36296306, Kouagoun Noël Idani Gnargo, https://www.inaturalist.org/observations/159206713
- Bénin : Atakora, Tanguiéta, 10.7274514, 1.37899639, Kouagoun Noël Idani Gnargo, https://www.inaturalist.org/observations/161824930
- Bénin : Atakora, Tanguiéta, 10.7274781, 1.378225, Kouagoun Noël Idani Gnargo, https://www.inaturalist.org/observations/161830271
- Bénin : Atakora, Tanguiéta, 10.7275829, 1.37959504, AMADOU BAHLEMAN FARID, https://www.inaturalist.org/observations/27465953
- Bénin : Atakora, Tanguiéta, 10.7368076, 1.38123471, IKOUKOMON Abdou-Chérifou, https://www.inaturalist.org/observations/64883502
- Bénin : Atakora, Tanguiéta, 10.8414081, 1.437195, ONG OeBénin, https://www.inaturalist.org/observations/58055881
- Bénin : Atakora, Tanguiéta, 10.8823531, 1.48724806, KOUAGOU Damien, https://www.inaturalist.org/observations/155657001
- Bénin : Atakora, Tanguiéta, 10.8824031, 1.48719639, ONG OeBénin, https://www.inaturalist.org/observations/56398226
- Bénin : Atakora, Tanguiéta, 10.8824031, 1.48719639, ONG OeBénin, https://www.inaturalist.org/observations/57263290
- Bénin : Atakora, Tanguiéta, 10.8824631, 1.48723, ONG OeBénin, https://www.inaturalist.org/observations/56398191
- Bénin : Atakora, Tanguiéta, 10.8824631, 1.48723, ONG OeBénin, https://www.inaturalist.org/observations/57263154
- Bénin : Atakora, Tanguiéta, 10.8826431, 1.4872, ONG OeBénin, https://www.inaturalist.org/observations/56398250
- Bénin : Atakora, Tanguiéta, 10.8826431, 1.4872, ONG OeBénin, https://www.inaturalist.org/observations/57263350
- Bénin : Atakora, Tanguiéta, 10.8872538, 1.28540039, ONG OeBénin, https://www.inaturalist.org/observations/32952288

- Bénin : Alibori, Kandi, 11.2482236, 2.65990596, Soufianou ZIME, https://www.inaturalist.org/observations/198909040
- Bénin : Atakora, Kérou, 11.3665753, 1.9276299, ONG OeBénin, https://www.inaturalist.org/observations/48314448
- Bénin : Atakora, Kérou, 11.3665753, 1.9276299, ONG OeBénin, https://www.inaturalist.org/observations/48314470
- Bénin : Alibori, Malanville, 11.6584631, 3.25675806, https://www.inaturalist.org/observations/147453395
- Bénin : Alibori, Karimama, 11.7842073, 2.68196058, https://www.inaturalist.org/observations/131368923
- Bénin : Donga, Bassila, 9.28229972, 1.57058306, ONG OeBénin, https://www.inaturalist.org/observations/204891928
- Bénin : Donga, Bassila, 9.28236306, 1.56996806, https://www.inaturalist.org/observations/181263053
- Bénin : Donga, Bassila, 9.28236306, 1.56996806, ONG OeBénin, https://www.inaturalist.org/observations/204891921
- Bénin : Atakora, Natitingou, 10.209305, 1.446945, Boni Moustapha MOUSSA, https://www.inaturalist.org/observations/205071238
- Bénin : Atakora, Natitingou, 10.2165464, 1.43379139, Kabirou issaka, https://www.inaturalist.org/observations/199877421
- Bénin : Atakora, Natitingou, 10.2429364, 1.38672806, Kabirou issaka, https://www.inaturalist.org/observations/198041464
- Bénin : Atakora, Natitingou, 10.28469, 1.312628, Kabirou issaka, https://www.inaturalist.org/observations/198049997
- Bénin : Atakora, Tanguiéta, 10.6010914, 1.29559139, Melchior GAHOU, https://www.inaturalist.org/observations/163034661
- Bénin : Atakora, Tanguiéta, 10.606475, 1.29158472, Melchior GAHOU, https://www.inaturalist.org/observations/163034649
- Bénin : Atakora, Tanguiéta, 10.6064831, 1.29160306, Melchior GAHOU, https://www.inaturalist.org/observations/163034648
- Bénin : Atakora, Tanguiéta, 10.6139614, 1.27815306, KOUAGOU Damien, https://www.inaturalist.org/observations/163096232
- Bénin : Atakora, Tanguiéta, 10.6146431, 1.281225, Melchior GAHOU, https://www.inaturalist.org/observations/162851275
- Bénin : Atakora, Tanguiéta, 10.690105, 1.34352139, Kouagoun Noël Idani Gnargo, https://www.inaturalist.org/observations/158701167
- Bénin : Atakora, Kérou, 10.76897, 2.09522806, Gbiribou Romeo, https://www.inaturalist.org/observations/152141388
- Bénin : Atakora, Matéri, 10.8113731, 1.13335306, ONG OeBénin, https://www.inaturalist.org/observations/94563614
- Bénin : Alibori, Kandi, 11.2456957, 2.66146053, https://www.inaturalist.org/observations/194818069
- Bénin : Atakora, Tanguiéta, 11.2481124, 1.59839574, ONG OeBénin, https://www.inaturalist.org/observations/40281939

- Bénin : Atakora, Natitingou, 10.3394837, 1.39040571, https://www.inaturalist.org/observations/212165899
- Bénin : Atakora, Tanguiéta, 10.689885, 1.34425806, Kouagoun Noël Idani Gnargo, https://www.inaturalist.org/observations/158719571

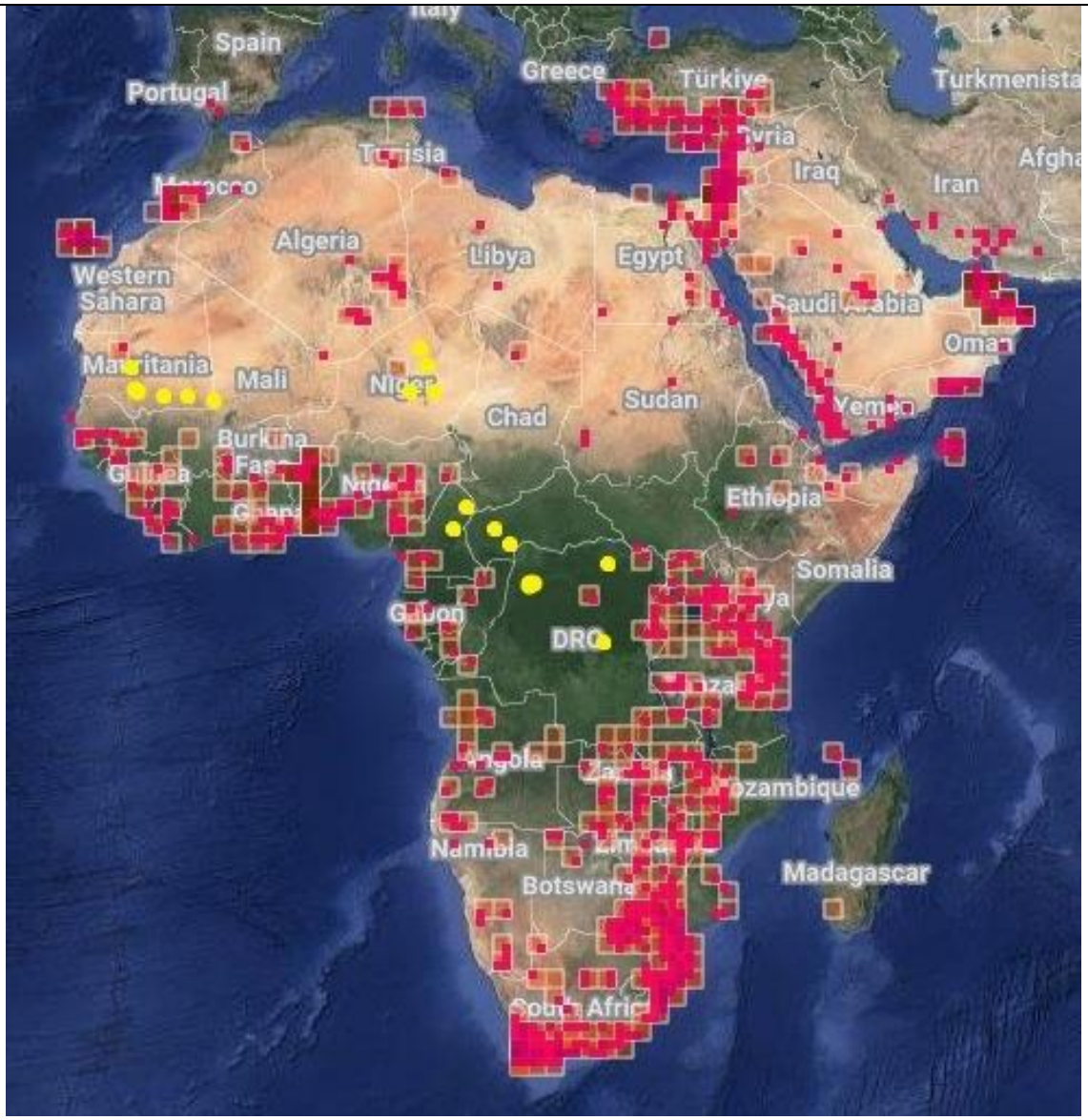

Trithemis arteriosa. Carte de distribution globale (préparée à partir de iNaturalist). Les petits carrés (orange ou bruns) sont les données de iNaturalist, les petits points rouges sont les données de GBIF et les petits points jaunes sont basés sur la page web de ADDO (les localités sont approximatives).

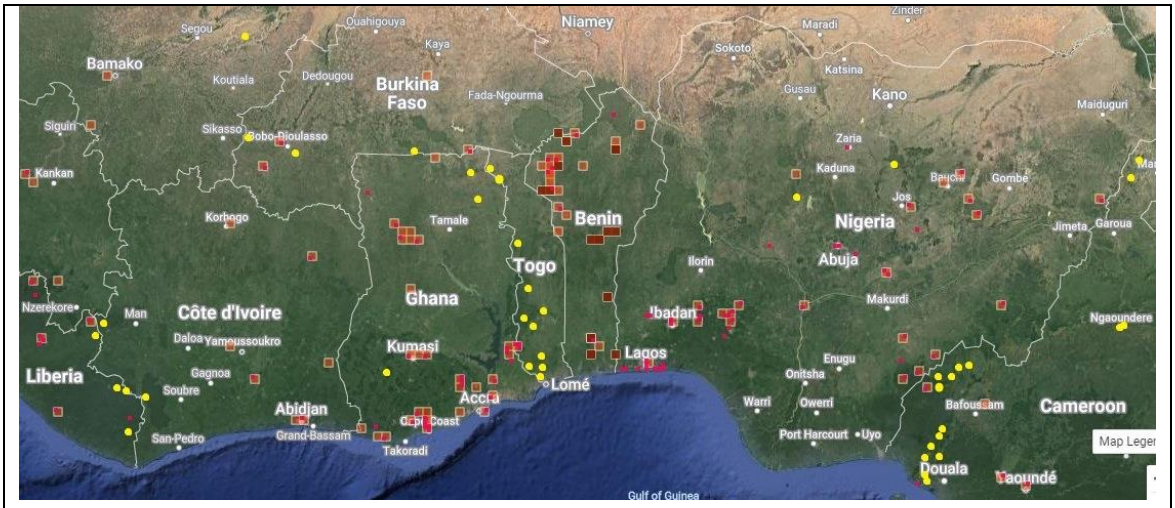

Trithemis arteriosa. Carte de distribution au Bénin (préparée à partir de iNaturalist). Les petits carrés (orange ou bruns) sont les données de iNaturalist, les petits points rouges sont les données de GBIF et les petits points jaunes sont basés sur la page web de ADDO (les localités sont approximatives).



Trithemis arteriosa. Mâle. Lokoli.



Trithemis arteriosa. Mâle. Bondjagou (Pendjari). 23-VII-2009.

Trithemis dejouxi Pinhey, 1978.

Trithemis donaldsoni dejouxi Pinhey, 1978:6-7 [République Centrafricaine].
+*Trithemis dejouxi* Pinhey ; Tchibozo & Dijkstra, 2004:5.

Distribution : **Bénin** ; Côte d'Ivoire ; République Centrafricaine ; Erythrée ; Ethiopie ; Ghana ; Liberia ; Mali ; Nigéria ; République de Guinée.

Matériel:

- Bénin : Savè district, Atchibouri, temp pool, 7.983333, 2.566667, 3-VI-2002, col. Séverin L. Tchibozo, det. Trithemis dejouxi (1 mâle, RMNH Naturalis Biodiversity Center, Leiden, The Netherlands).



Trithemis dejouxi. Carte de distribution globale (préparée à partir de iNaturalist). Les petits carrés (orange ou bruns) sont les données de iNaturalist, les petits points rouges sont les données de GBIF et les petits points jaunes sont basés sur la page web de ADDO (les localités sont approximatives).

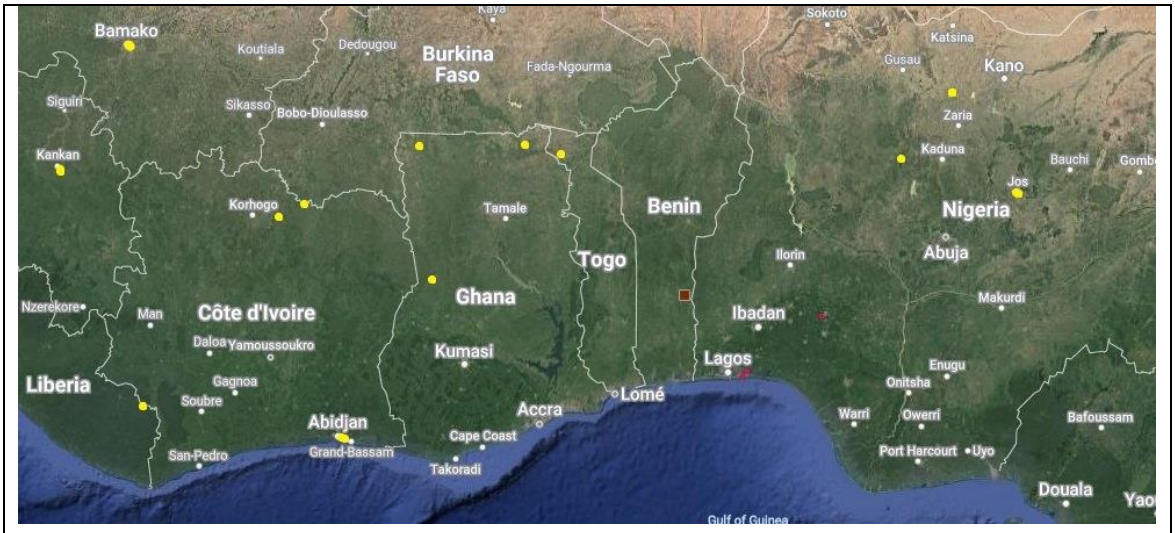

Trithemis dejouxi. Carte de distribution au Bénin (préparée à partir de iNaturalist). Les petits carrés (orange ou bruns) sont les données de iNaturalist, les petits points rouges sont les données de GBIF et les petits points jaunes sont basés sur la page web de ADDO (les localités sont approximatives).



Trithemis dejouxi. Arabie Saoudite. © Martin Waldhauser. https://www.inaturalist.org/observations/199893949

Trithemis dichroa Karsch, 1893.

Trithemis dichroa Karsch, 1893 : 25 [Togo].
=*Trithemis serva* Kirby, 1900 : 69, fig. 1 [Sierra Leone].
+*Trithemis dichroa* Karsch ; Fraser, 1951:1082.
+*Trithemis dichroa* Karsch ; Tchibozo & Dijkstra, 2004:5.

Distribution : Angola ; **Bénin** ; Cameroun ; République Centrafricaine ; Congo (Brazzaville) ; République Démocratique du Congo ; Guinée Equatoriale ; Gabon ; Ghana ; Guinée-Bissau ; Liberia ; Mali ; Nigéria ; République de Guinée ; Rwanda ; Sierra Leone ; Soudan ; Tanzanie ; Togo ; Ouganda ; Zambie.

Matériel:

- Bénin (Dahomey) : Atakora : Koussokoingou, alt. 600-700 m, 10.181, 1.203, 13/21-VI-1950 (6 mâles) (Fraser, 1951).
- Bénin : Sous-préfecture de Sakété, Aguidi, 6.78333, 2.68333, 20-XII-2000, col. E.F. Thomassen, det. *Trithemis dichroa* (1 mâle, RMNH Naturalis Biodiversity Center, Leiden, The Netherlands).



Trithemis dichroa. Carte de distribution globale (préparée à partir de iNaturalist). Les petits carrés (orange ou bruns) sont les données de iNaturalist, les petits points rouges sont les données de GBIF et les petits points jaunes sont basés sur la page web de ADDO (les localités sont approximatives).

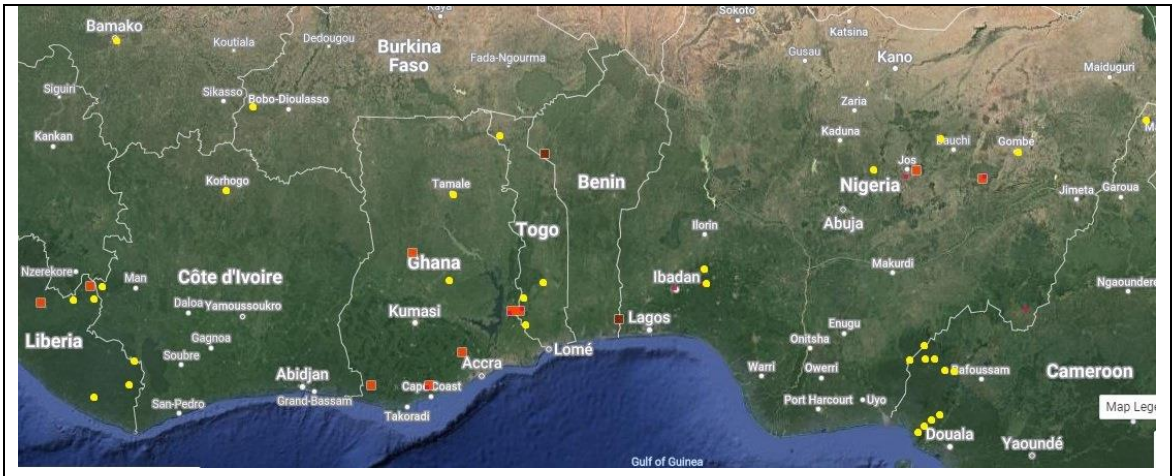

Trithemis dichroa. Carte de distribution au Bénin (préparée à partir de iNaturalist). Les petits carrés (orange ou bruns) sont les données de iNaturalist, les petits points rouges sont les données de GBIF et les petits points jaunes sont basés sur la page web de ADDO (les localités sont approximatives).



Trithemis dichroa. Ghana. © Jean-Paul Boerekamps. https://www.inaturalist.org/observations/104020732



Trithemis dichroa. Liberia. © Marc Languy
https://www.inaturalist.org/observations/146118444

Trithemis grouti Pinhey, 1961.

Trithemis grouti Pinhey, 1961 : 269-270, figs. 5(6) [Cameroun].
=*Trithemis atra* Pinhey, 1961 : 166 [Ouganda].
=*Trithemis leptosoma* Pinhey, 1966 : 64-65, fig. 14 [République Démocratique du Congo (P.N. Garamba)].
Trithemis atra grouti Pinhey ; Pinhey, 1970 : 105-106 [pas très clair, la référence donne S. Nigéria : Bénin ; nous supposons qu'il s'agit de la ville de Bénin au Nigéria].
+*Trithemis grouti* Pinhey ; Tchibozo, Aberlenc, Ryckewaert & Le Gall, 2008:500.
+*Trithemis grouti* (Pinhey) ; Romera, 2024 : 12.

Distribution : **Bénin** ; Burkina Faso ; Côte d'Ivoire ; Cameroun ; République Centrafricaine ; Congo (Brazzaville) ; République Démocratique du Congo ; Gabon ; Gambie ; Ghana ; Guinée-Bissau ; Liberia ; Nigéria ; République de Guinée ; Sénégal ; Sierra Leone ; Tanzanie ; Ouganda ; Zambie.

Matériel :

- Bénin : Zogbodomey district, Lokoli, 7.04905, 2.24941, 15-X-2001, Séverin L. Tchibozo, det. *Trithemis grouti*.
- Bénin : Forêt de Lokoli, alt. 22 m, 7.04905, 2.24941, 12-XI-2002, col. Séverin L. Tchibozo, det. *Trithemis grouti* (1 mâle, RMNH Naturalis Biodiversity Center, Leiden, The Netherlands).
- Bénin : Forêt de Lokoli, alt. 22 m, 7.04905, 2.24941, forêt marécageuse, avril à novembre 2006 (Tchibozo, Aberlenc, Ryckewaert & Le Gall, 2008).
- Bénin : Hlanzoun (Lokoli), forêt marécageuse, 7.049, 2.249, mai à juillet 2021 (Romera, 2024).
- Bénin : Zou : Zogbodomey : Massi, 7.033333 N, 2.25 E, 1-XI-2006, col. Séverin Tchibozo *et al*.
- Bénin : Zou, Zogbodomey, 7.06016567, 2.26069017, Vincent Romera, https://www.inaturalist.org/observations/78480282
- Bénin : Zou, Zogbodomey, 7.069365, 2.230975, Vincent Romera, https://www.inaturalist.org/observations/83762268
- Bénin : Zou, Zogbodomey, 7.06953097, 2.22975501, Vincent Romera, https://www.inaturalist.org/observations/79571048



Trithemis grouti. Carte de distribution globale (préparée à partir de iNaturalist). Les petits carrés (orange ou bruns) sont les données de iNaturalist, les petits points rouges sont les données de GBIF et les petits points jaunes sont basés sur la page web de ADDO (les localités sont approximatives).

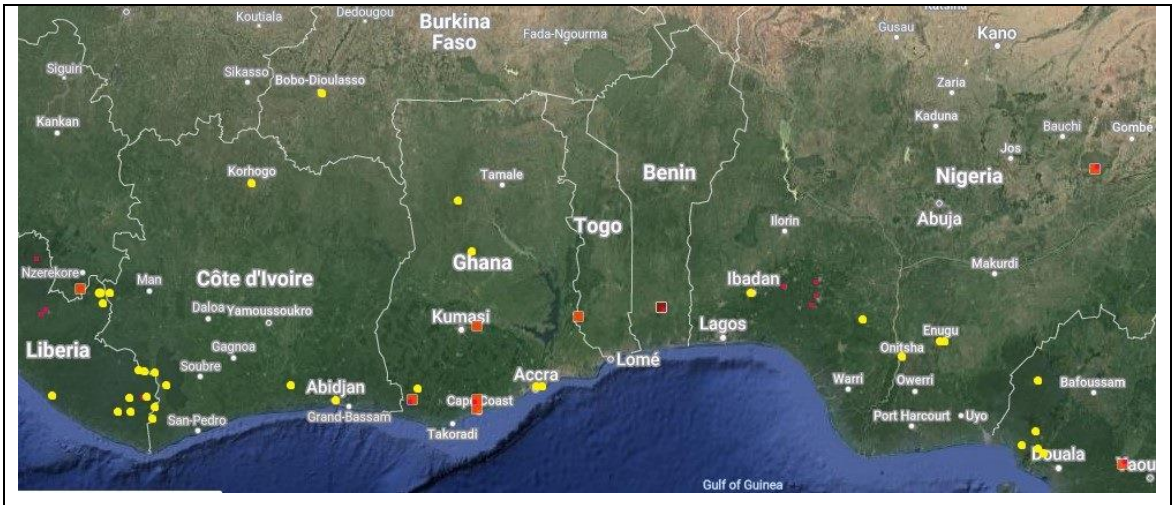

Trithemis grouti. Carte de distribution au Bénin (préparée à partir de iNaturalist). Les petits carrés (orange ou bruns) sont les données de iNaturalist, les petits points rouges sont les données de GBIF et les petits points jaunes sont basés sur la page web de ADDO (les localités sont approximatives).



Trithemis grouti. Ghana. © Jean-Paul Boerekamps.
https://www.inaturalist.org/observations/104351828



Trithemis grouti. Guinée. © Xavier Rufray.
https://www.inaturalist.org/observations/107953738

Trithemis imitata Pinhey, 1961.

Trithemis imitata Pinhey, 1961 : 164 [République Démocratique du Congo].
+*Trithemis imitata* Pinhey ; Tchibozo & Dijkstra, 2004:5.

Distribution : Angola ; **Bénin** ; Burkina Faso ; Côte d'Ivoire ; Cameroun ; République Centrafricaine ; Congo (Brazzaville) ; République Démocratique du Congo ; Ethiopie ; Gabon ; Gambie ; Ghana ; Guinée-Bissau ; Kenya ; Liberia ; Mali ; Nigéria ; Sierra Leone ; Soudan du Sud ; Ouganda.

Matériel:

- Bénin : Ouinhi district, River Ouémé, alt. 27 m, 6.76781, 2.47260, 14-II-2000, col. Séverin L. Tchibozo, det. *Trithemis imitata* (1 mâle, RMNH Naturalis Biodiversity Center, Leiden, The Netherlands).
- Bénin : Atakora, Matéri, 10.8226731, 1.120085, ONG OeBénin, https://www.inaturalist.org/observations/101081694

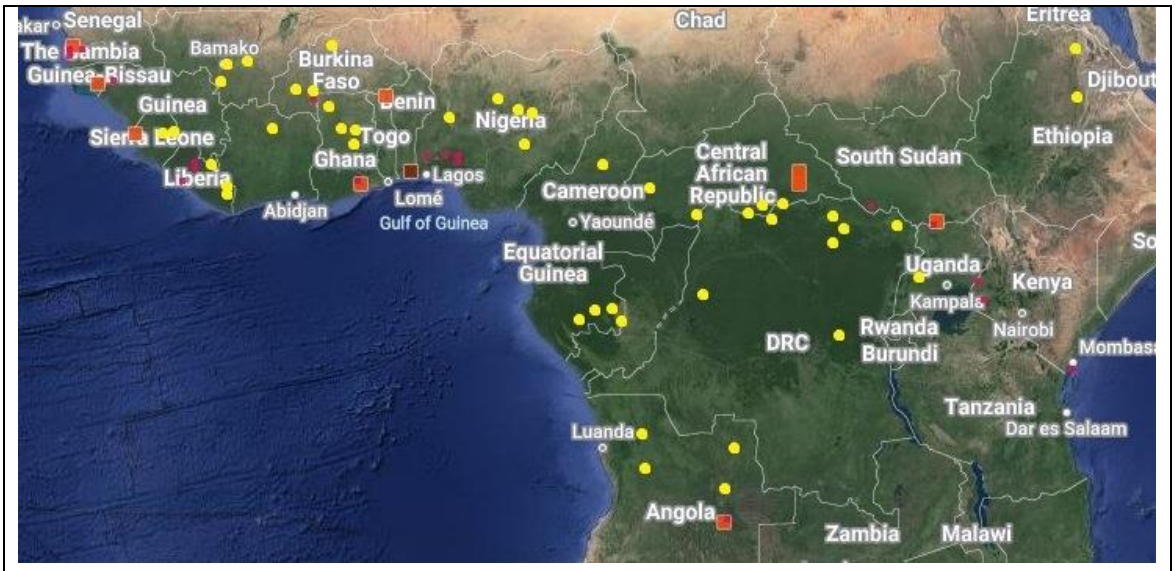

Trithemis imitata. Carte de distribution globale (préparée à partir de iNaturalist). Les petits carrés (orange ou bruns) sont les données de iNaturalist, les petits points rouges sont les données de GBIF et les petits points jaunes sont basés sur la page web de ADDO (les localités sont approximatives).

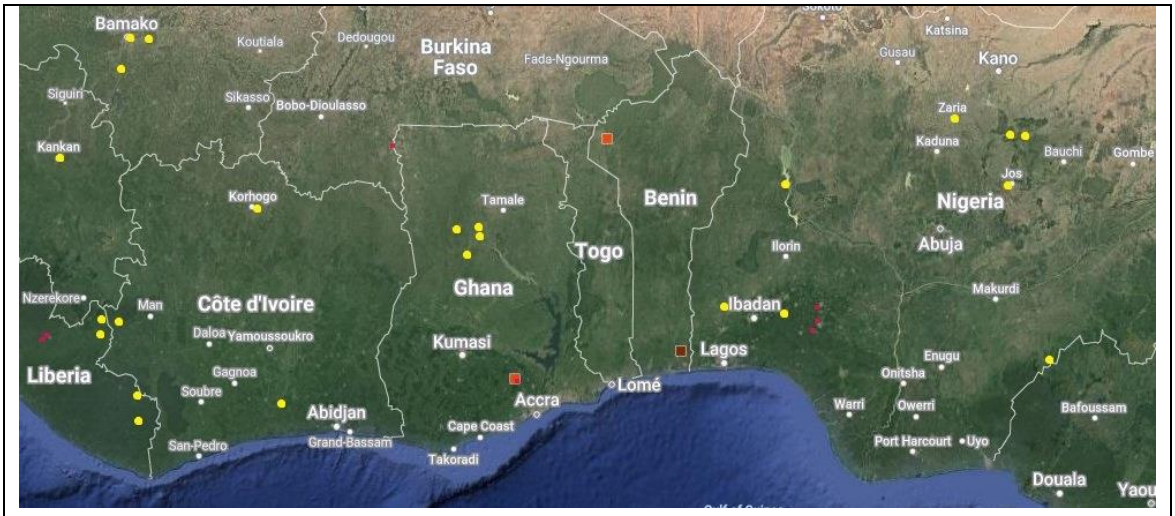

Trithemis imitata. Carte de distribution au Bénin (préparée à partir de iNaturalist). Les petits carrés (orange ou bruns) sont les données de iNaturalist, les petits points rouges sont les données de GBIF et les petits points jaunes sont basés sur la page web de ADDO (les localités sont approximatives).



Trithemis imitata. Ghana. © Stefan Schlick.
https://www.inaturalist.org/observations/26953437

Trithemis kalula Kirby, 1900.

Trithemis Kalula Kirby, 1900 : 69, pl. II, fig. 2 [Sierra Leone].

Distribution : **Bénin (nouveau)** ; Burkina Faso ; Côte d'Ivoire ; Cameroun ; République Centrafricaine ; République Démocratique du Congo ; Guinée-Bissau ; Liberia ; Mali ; Nigéria ; République de Guinée ; Sierra Leone.

La page web ADDO cite l'espèce comme non confirmée pour le Bénin (http://addo.adu.org.za/index.php?taxon_id=86600) mais *Trithemis kalua* se trouve dans des pays voisins. Ce nouvel apport à la faune du **Bénin** est basé sur la photo de ONG OeBénin sur iNaturalist (https://www.inaturalist.org/observations/40281978), cette identification est confirmée par Ronan Arhuro et Robert Taylor.

Matériel:

- Bénin : Atakora, Tanguiéta, 10.6227552, 1.26503505, ONG OeBénin, https://www.inaturalist.org/observations/40281978



Trithemis kalula. Carte de distribution globale (préparée à partir de iNaturalist). Les petits carrés (orange ou bruns) sont les données de iNaturalist, les petits points rouges sont les données de GBIF et les petits points jaunes sont basés sur la page web de ADDO (les localités sont approximatives).



Trithemis kalula. Carte de distribution au Bénin (préparée à partir de iNaturalist). Les petits carrés (orange ou bruns) sont les données de iNaturalist, les petits points rouges sont les données de GBIF et les petits points jaunes sont basés sur la page web de ADDO (les localités sont approximatives).



Trithemis kalula. Bénin. © ONG OeBénin.
https://www.inaturalist.org/observations/40281978



Trithemis kalula. Nigéria. © Lucky Atabo Okpanachi.
https://www.inaturalist.org/observations/121548619

Trithemis kirbyi Selys, 1891.

Trithemis Kirbyi Selys, 1891 : 465 [Inde] (nom nouveau pour le *Trithemis aurora* (Burmeister) sensu Kirby 1886).
=*Libellula (Trithemis) ardens* Gerstäcker, 1891:187-188 [Tanzanie (Mbusini)].
=*Trithemis kirbyi* var. *dallonia* Navás, 1936 : 72 [Tibesti].
+*Trithemis kirbyi ardens* Selys ; Fraser, 1951:1082.
=*Trithemis kirbyi* f. *comorensis* Fraser, 1959 : 1 [Comores].
+*Trithemis kirbyi* Selys ; Tchibozo & Dijkstra, 2004:5.

Distribution : Algérie ; Angola ; **Bénin** ; Botswana ; Burkina Faso ; Cameroun ; Tchad ; Congo (Brazzaville) ; République Démocratique du Congo ; Egypte ; Erythrée ; Ethiopie ; Gambie ; Ghana ; Guinée-Bissau ; Kenya ; Liberia ; Libye ; Malawi ; Mali ; Mauritanie ; Maroc ; Mozambique ; Namibie ; Nigéria ; Afrique du Sud ; Sénégal ; Somalie ; Soudan ; Swaziland ; Tanzanie ; Togo ; Tunisie ; Ouganda ; Zambie ; Zimbabwe. Madagascar, Comores. France, Portugal, Espagne jusque l'Inde.

Matériel :

- Bénin : Karimama district, Parc National du W, Chutes de Koudou, 11.68333, 2.3, 5-II-2005, col. Séverin L. Tchibozo, det. *Trithemis kirbyi* (1 mâle, 1 femelle, RMNH Naturalis Biodiversity Center, Leiden, The Netherlands).
- Bénin : Atakora : Tanguiéta district, Réserve de la biosphère de la Pendjari, alt. 150 m, 11.36483, 1.51100, 16-II-2002, col. Olaf Grell (1 mâle)
- Bénin : Tanguiéta district, Tanougou, alt. 265 m, 10.80327, 1.44237, 17-V-2001, col. Séverin L. Tchibozo, det. *Trithemis kirbyi* (1 mâle, RMNH Naturalis Biodiversity Center, Leiden, The Netherlands).
- Bénin (Dahomey) : Natitingou, 10.296, 1.381, 10/11-VI-1950 (1 mâle) (Fraser, 1951).
- Bénin : Borgou : Tchaoarou district, Nanoué river at Wari-Maro, 9.150333, 2.183333, 20-II-2005, Séverin L. Tchibozo & E.F. Thomassen, det. *Trithemis kirbyi*.
- Bénin : Atakora, Toucountouna, 10.4707314, 1.47022806, Abdou-Azizou ACAKPO, https://www.inaturalist.org/observations/145353119
- Bénin : Atakora, Toucountouna, 10.4707347, 1.47022306, Abdou-Azizou ACAKPO, https://www.inaturalist.org/observations/145353120
- Bénin : Atakora, Toucountouna, 10.4716914, 1.47003139, https://www.inaturalist.org/observations/159625122
- Bénin : Atakora, Tanguiéta, 10.5964514, 1.29798306, Melchior GAHOU, https://www.inaturalist.org/observations/159597541
- Bénin : Atakora, Tanguiéta, 10.5964514, 1.29798306, Melchior GAHOU, https://www.inaturalist.org/observations/160918749

- Bénin : Atakora, Tanguiéta, 10.6064731, 1.29107806, Melchior GAHOU, https://www.inaturalist.org/observations/159596550
- Bénin : Atakora, Tanguiéta, 10.6064981, 1.29163472, Melchior GAHOU, https://www.inaturalist.org/observations/159594308
- Bénin : Atakora, Tanguiéta, 10.6097083, 1.24426333, IKOUKOMON Abdou-Chérifou, https://www.inaturalist.org/observations/52344478
- Bénin : Atakora, Tanguiéta, 10.6126381, 1.27561, KOUAGOU Damien, https://www.inaturalist.org/observations/157778258
- Bénin : Atakora, Tanguiéta, 10.6139331, 1.27821806, KOUAGOU Damien, https://www.inaturalist.org/observations/163096251
- Bénin : Atakora, Tanguiéta, 10.6139914, 1.27814139, KOUAGOU Damien, https://www.inaturalist.org/observations/163096239
- Bénin : Atakora, Tanguiéta, 10.6139947, 1.27813639, KOUAGOU Damien, https://www.inaturalist.org/observations/163096234
- Bénin : Atakora, Tanguiéta, 10.6142864, 1.281315, Melchior GAHOU, https://www.inaturalist.org/observations/162851253
- Bénin : Atakora, Tanguiéta, 10.6142864, 1.281315, KOUAGOU Damien, https://www.inaturalist.org/observations/163096268
- Bénin : Atakora, Tanguiéta, 10.882345, 1.48710806, ONG OeBénin, https://www.inaturalist.org/observations/69557541
- Bénin : Atakora, Tanguiéta, 10.9629664, 1.52313899, AMADOU BAHLEMAN FARID, https://www.inaturalist.org/observations/33297032
- Bénin : Atakora, Tanguiéta, 10.5964514, 1.29798139, Melchior GAHOU, det. *Trithemis kirbyi* par Robert Taylor, https://www.inaturalist.org/observations/163034655
- Bénin : Atakora, Tanguiéta, 10.614035, 1.27817972, KOUAGOU Damien, det. *Trithemis kirbyi* par Robert Taylor, https://www.inaturalist.org/observations/163096230
- Bénin : Atakora, Natitingou, 10.2678318, 1.36182294, Boni Yaourou, det. *Trithemis kirbyi* par Robert Taylor, https://www.inaturalist.org/observations/148957788
- Bénin : Alibori, Banikoara, 11.39153, 2.53898306, Abdou-Azizou ACAKPO, https://www.inaturalist.org/observations/145407859
- Bénin : Alibori, Kandi, 11.1175797, 2.88481, https://www.inaturalist.org/observations/207568617

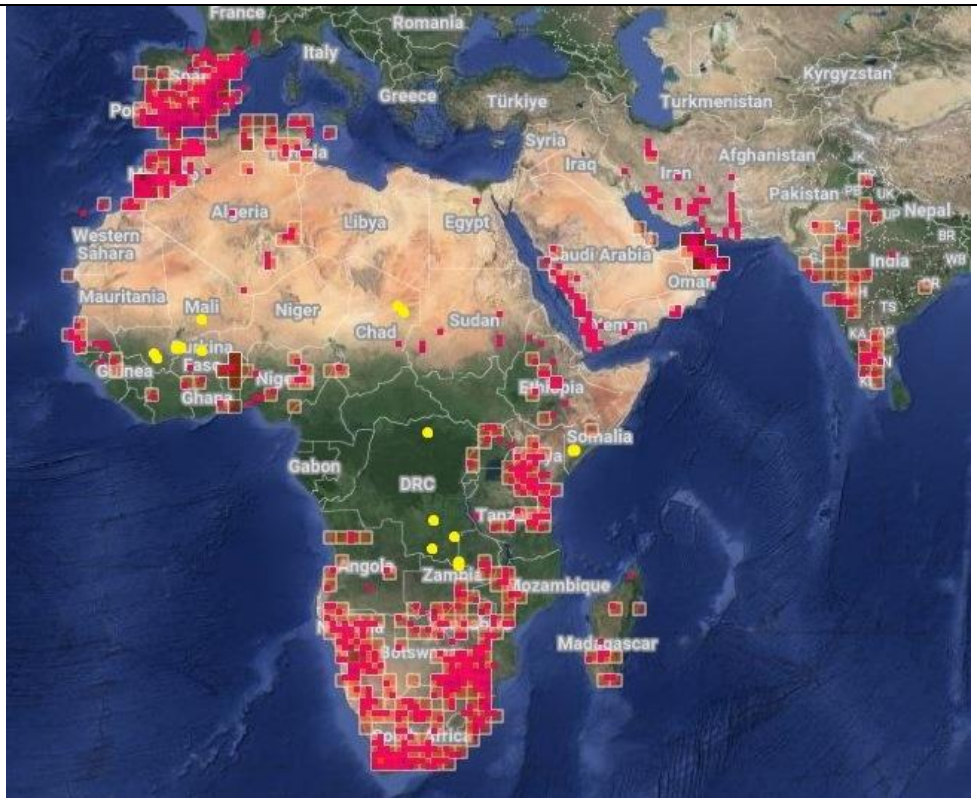

Trithemis kirbyi. Carte de distribution globale (préparée à partir de iNaturalist). Les petits carrés (orange ou bruns) sont les données de iNaturalist, les petits points rouges sont les données de GBIF et les petits points jaunes sont basés sur la page web de ADDO (les localités sont approximatives).

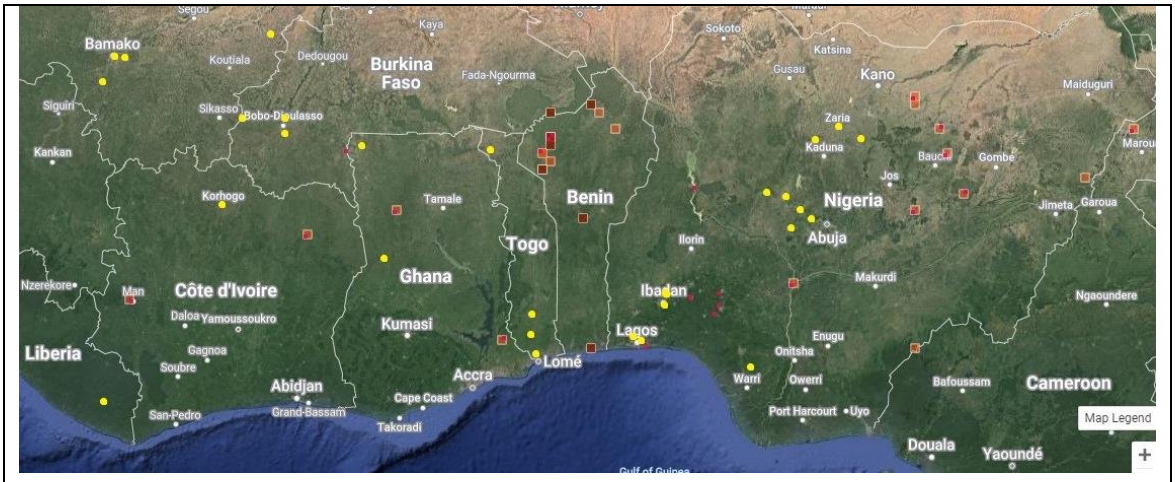

Trithemis kirbyi. Carte de distribution au Bénin (préparée à partir de iNaturalist). Les petits carrés (orange ou bruns) sont les données de iNaturalist, les petits points rouges sont les données de GBIF et les petits points jaunes sont basés sur la page web de ADDO (les localités sont approximatives).



Trithemis kirbyi. Mâle. Pendjari. 16-II-2002.



Trithemis kirbyi. Afrique du Sud. © Andre Harmse.
https://www.inaturalist.org/observations/224967452



Trithemis kirbyi. Mâle. Namibie. © Benoît Guillon.
https://www.meslibellules.fr/blog/2020/08/31/trithemis-kirbyi/

Trithemis sp.

Matériel:

- Bénin : Rivière Térou, 9.183667, 2.333333, 8-XII-2002, col. Séverin L. Tchibozo, det. *Trithemis* sp. (1 femelle, RMNH Naturalis Biodiversity Center, Leiden, The Netherlands
- Bénin : Zou, Djidja, 7.58171834, 1.95292583, Kake Géoffroy, https://www.inaturalist.org/observations/161043049
- Bénin : Zou, Djidja, 7.58171834, 1.95292583, Kake Géoffroy, https://www.inaturalist.org/observations/161043051
- Bénin : Zou, Djidja, 7.58171834, 1.95292583, Kake Géoffroy, https://www.inaturalist.org/observations/161043052
- Bénin : Borgou, Tchaourou, 9.20682222, 2.26956667, Maarten Vanhove, https://www.inaturalist.org/observations/112657749
- Bénin : Borgou, Tchaourou, 9.20682222, 2.26956667, Maarten Vanhove, https://www.inaturalist.org/observations/112657758
- Bénin : Donga, Djougou, 9.68096472, 1.65187639, https://www.inaturalist.org/observations/161195507
- Bénin : Donga, Copargo, 9.92450806, 1.55093639, https://www.inaturalist.org/observations/181262779
- Bénin : Atakora, Natitingou, 10.2093297, 1.44688806, Kabirou issaka, https://www.inaturalist.org/observations/205099518
- Bénin : Atakora, Natitingou, 10.2485514, 1.3637, https://www.inaturalist.org/observations/159823073
- Bénin : Atakora, Natitingou, 10.2485564, 1.36370972, https://www.inaturalist.org/observations/160590633
- Bénin : Atakora, Natitingou, 10.2629251, 1.37519297, Nagnini Péguy Yokitchakou, https://www.inaturalist.org/observations/143559734
- Bénin : Atakora, Natitingou, 10.2629452, 1.37478494, Nagnini Péguy Yokitchakou, https://www.inaturalist.org/observations/146414767
- Bénin : Atakora, Natitingou, 10.2630396, 1.37515197, ONG OeBénin, https://www.inaturalist.org/observations/140491149
- Bénin : Atakora, Natitingou, 10.2635664, 1.35458139, Abdou-Azizou ACAKPO, https://www.inaturalist.org/observations/145353224
- Bénin : Atakora, Natitingou, 10.2636871, 1.37552, ONG OeBénin, https://www.inaturalist.org/observations/192186436
- Bénin : Atakora, Natitingou, 10.2639133, 1.37549333, ONG OeBénin, https://www.inaturalist.org/observations/138516360
- Bénin : Atakora, Natitingou, 10.2639197, 1.37430639, https://www.inaturalist.org/observations/180242664
- Bénin : Atakora, Natitingou, 10.2640317, 1.37555167, ONG OeBénin, https://www.inaturalist.org/observations/138516538

- Bénin : Atakora, Natitingou, 10.2669981, 1.349825, https://www.inaturalist.org/observations/166981555
- Bénin : Atakora, Natitingou, 10.2669981, 1.349825, Boni Moustapha MOUSSA, https://www.inaturalist.org/observations/197960043
- Bénin : Atakora, Natitingou, 10.2669981, 1.349825, Ignace ODE, https://www.inaturalist.org/observations/199344820
- Bénin : Atakora, Natitingou, 10.2796531, 1.37692472, OFFIO Toudé Parfait, https://www.inaturalist.org/observations/160415193
- Bénin : Atakora, Natitingou, 10.2939053, 1.3909, Déra ONG, https://www.inaturalist.org/observations/161773734
- Bénin : Atakora, Toucountouna, 10.4700764, 1.47092972, https://www.inaturalist.org/observations/162041499
- Bénin : Atakora, Tanguiéta, 10.5879731, 1.24153472, https://www.inaturalist.org/observations/162740549
- Bénin : Atakora, Tanguiéta, 10.6139581, 1.27815306, KOUAGOU Damien, https://www.inaturalist.org/observations/163096233
- Bénin : Atakora, Tanguiéta, 10.614175, 1.27820139, Melchior GAHOU, https://www.inaturalist.org/observations/162849842
- Bénin : Atakora, Tanguiéta, 10.6223054, 1.25552665, AMADOU BAHLEMAN FARID, https://www.inaturalist.org/observations/140080887
- Bénin : Atakora, Tanguiéta, 10.6224267, 1.25549446, AMADOU BAHLEMAN FARID, https://www.inaturalist.org/observations/140080880
- Bénin : Atakora, Tanguiéta, 10.6249331, 1.23542306, AMADOU BAHLEMAN FARID, https://www.inaturalist.org/observations/188145393
- Bénin : Atakora, Tanguiéta, 10.6474431, 1.24016306, Florentin N'dah, https://www.inaturalist.org/observations/213945955
- Bénin : Atakora, Tanguiéta, 10.6749091, 1.30214643, AMADOU BAHLEMAN FARID, https://www.inaturalist.org/observations/33810425
- Bénin : Atakora, Tanguiéta, 10.72746, 1.37826, Kouagoun Noël Idani Gnargo, https://www.inaturalist.org/observations/161829890
- Bénin : Atakora, Kérou, 10.7666864, 2.09475717, https://www.inaturalist.org/observations/200700671
- Bénin : Atakora, Kérou, 10.7679131, 2.09524139, Gbiribou Romeo, https://www.inaturalist.org/observations/159929411
- Bénin : Atakora, Matéri, 10.8189464, 1.12242306, AMADOU BAHLEMAN FARID, https://www.inaturalist.org/observations/112716849
- Bénin : Atakora, Tanguiéta, 10.8413431, 1.44603139, ONG OeBénin, https://www.inaturalist.org/observations/69557509
- Bénin : Atakora, Matéri, 11.0066719, 0.98934132, Adamou AKPANA, https://www.inaturalist.org/observations/30391286
- Bénin : Alibori, Kandi, 11.0814181, 3.01802639, https://www.inaturalist.org/observations/207494176
- Bénin : Alibori, Banikoara, 11.2163014, 2.17936639, ONG OeBénin, https://www.inaturalist.org/observations/69557559

- Bénin : Alibori, Banikoara, 11.21633, 2.17934639, Mohamed SAOUPKAI, https://www.inaturalist.org/observations/69451009
- Bénin : Alibori, Banikoara, 11.21633, 2.17934639, Mohamed SAOUPKAI, https://www.inaturalist.org/observations/66793293 = https://www.inaturalist.org/observations/69451009
- Bénin : Alibori, Kandi, 11.2458331, 2.660605, https://www.inaturalist.org/observations/194818073
- Bénin : Atakora, Tanguiéta, 10.6368139, 1.27059326, https://www.inaturalist.org/observations/212350926
- Bénin : Atakora, Tanguiéta, 10.6488914, 1.24930472, Florentin N'dah, https://www.inaturalist.org/observations/214383295

Trithemis.

En plus des neuf espèces citées dans le catalogue, pourraient aussi se trouver au Bénin *Trithemis bredoi* Fraser, 1953, *Trithemis basitincta* Ris, 1912, *Trithemis bifida* Pinhey, 1970, *Trithemis pruinata* Karsch, 1899, *Trithemis stictica* (Burmeister, 1839) et *Trithemis hecate* Ris, 1912.

Trithetrum navasi (Lacroix, 1921).

Sympetrum Navasi Lacroix, 1921:378-379, fig. 1 [Côte d'Ivoire].
+*Sympetrum navasi* Lacroix ; Tchibozo & Dijkstra, 2004:5.
+*Sympetrum navasi* Lacroix ; Tchibozo, Aberlenc, Ryckewaert & Le Gall, 2008:500.
+*Trithetrum navasi* (Lacroix) ; Romera, 2024 : 11.

Distribution : **Bénin** ; Botswana ; Côte d'Ivoire ; Cameroun ; République Démocratique du Congo ; Gabon ; Gambie ; Ghana ; Kenya ; Liberia ; Malawi ; Namibie ; Nigéria ; Rwanda ; Sierra Leone ; Soudan du Sud ; Ouganda ; Zambie ; Zimbabwe.

Matériel :

- Bénin : Zogbodomey district, Lokoli, 7.04905, 2.24941, 15-X-2001, Séverin L. Tchibozo, det. *Sympetrum navasi*.
- Bénin : Forêt de Lokoli, alt. 22 m, 7.04905, 2.24941, 9-VII-2002, col. Séverin L. Tchibozo, det. *Sympetrum navasi* (2 mâles, RMNH Naturalis Biodiversity Center, Leiden, The Netherlands).
- Bénin : Forêt de Lokoli, alt. 22 m, 7.04905, 2.24941, forêt marécageuse, avril à novembre 2006 (Tchibozo, Aberlenc, Ryckewaert & Le Gall, 2008).
- Bénin : Hlanzoun (Lokoli), forêt marécageuse, 7.049, 2.249, mai à juillet 2021 (Romera, 2024).
- Bénin : Ouémé : Adjohoun district, Ouémé River, Forêt de Kpinkonzouimé, alt. 27 m, 6.71924, 2.47161, 3-V-2002, col. Séverin L. Tchibozo, det. *Sympetrum navasi* (1 mâle, RMNH Naturalis Biodiversity Center, Leiden, The Netherlands).
- Bénin : Zou : Zogbodomey : Massi, 7.033333 N, 2.25 E, 1-XI-2006, col. Séverin Tchibozo *et al*.
- Bénin : Kouffo, Dogbo, 6.74617, 1.70059, Vincent Romera, https://www.inaturalist.org/observations/87314539
- Bénin : Zou, Zogbodomey, 7.05261454, 2.26451233, Vincent Romera, https://www.inaturalist.org/observations/77806524
- Bénin : Zou, Zogbodomey, 7.05262283, 2.26451534, Vincent Romera, https://www.inaturalist.org/observations/77806517
- Bénin : Zou, Zogbodomey, 7.052855, 2.264435, Vincent Romera, https://www.inaturalist.org/observations/84082311
- Bénin : Zou, Zogbodomey, 7.06939833, 2.23089667, Vincent Romera, https://www.inaturalist.org/observations/83762269
- Bénin : Zou, Zogbodomey, 7.06951932, 2.22990972, Vincent Romera, https://www.inaturalist.org/observations/79571049
- Bénin : Zou, Ouinhi, 7.12012739, 2.4170883, Vincent Romera, https://www.inaturalist.org/observations/80072386

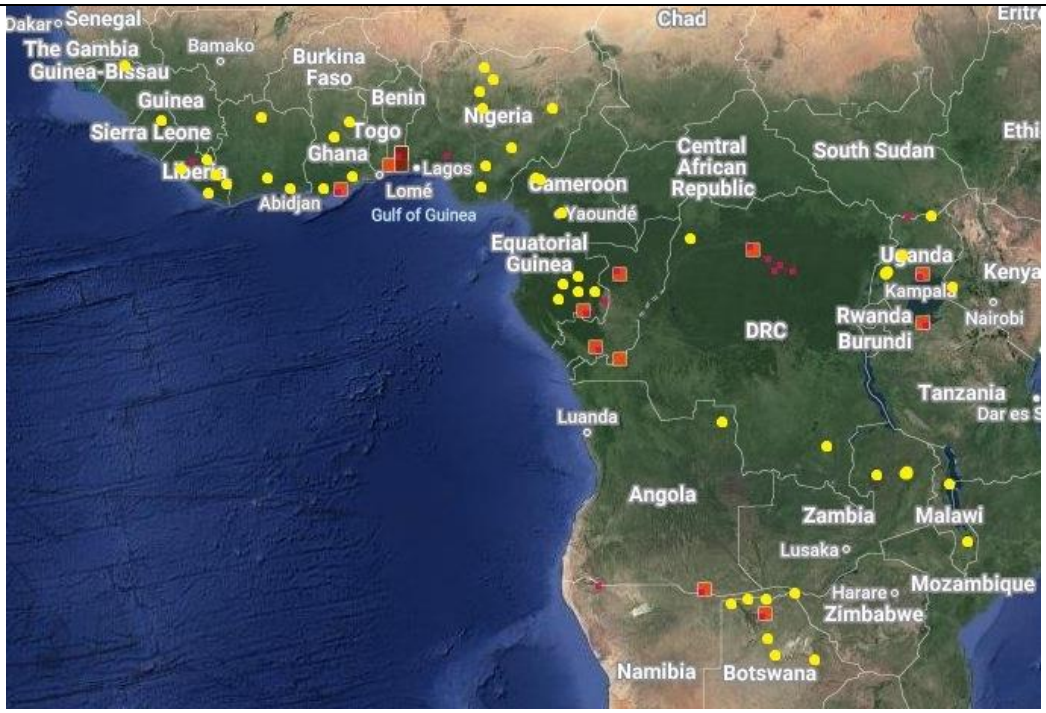

Trithetrum navasi. Carte de distribution globale (préparée à partir de iNaturalist). Les petits carrés (orange ou bruns) sont les données de iNaturalist, les petits points rouges sont les données de GBIF et les petits points jaunes sont basés sur la page web de ADDO (les localités sont approximatives).

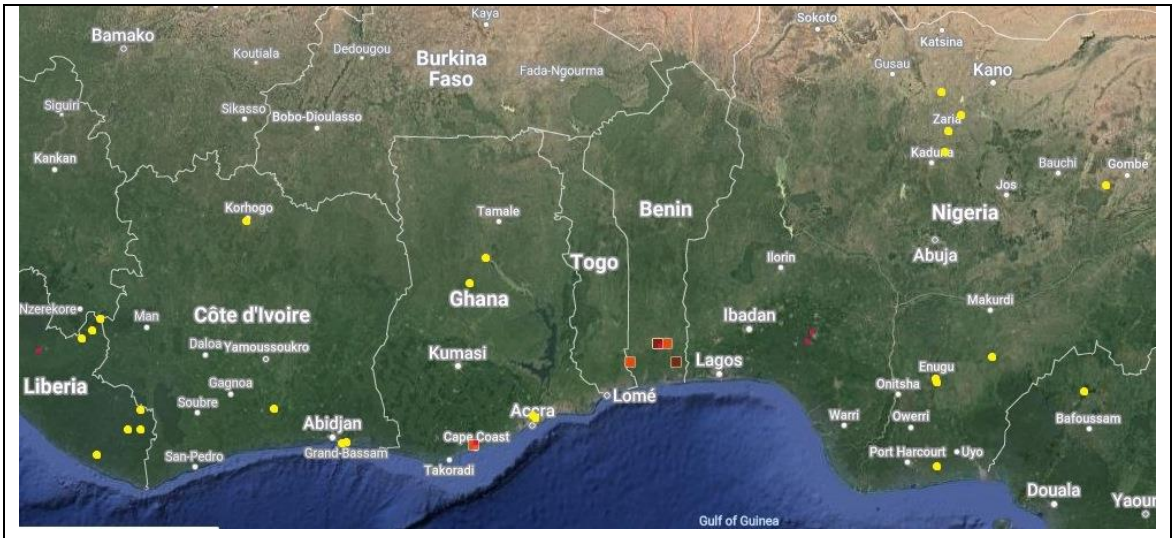

Trithetrum navasi. Carte de distribution au Bénin (préparée à partir de iNaturalist). Les petits carrés (orange ou bruns) sont les données de iNaturalist, les petits points rouges sont les données de GBIF et les petits points jaunes sont basés sur la page web de ADDO (les localités sont approximatives).



Trithetrum navasi. Gabon. © Koen Betjes.
https://www.inaturalist.org/observations/103306785



Trithetrum navasi. Mâle. Namibie. © Benoît Guillon.
https://www.meslibellules.fr/blog/2020/08/15/trithetrum-navasi/

Urothemis assignata (Selys, 1872).

Libellula assignata Selys, 1872 : 176-178 [Madagascar].
=*Libellula designata* Selys, 1872 : 176 [Africa].
=*Urothemis madagascariensis* Selys, 1897 : 91 [Madagascar].
+*Urothemis assignata* (Selys) ; Tchibozo & Dijkstra, 2004:5.
+*Urothemis assignata* (Selys) ; Lieckweg & Niedringhaus, 2006:80.
+*Urothemis assignata* (Selys) ; Romera, 2024 : 12.

Distribution : Angola ; **Bénin** ; Botswana ; Burkina Faso ; Côte d'Ivoire ; Cameroun ; Congo (Brazzaville) ; République Démocratique du Congo ; Ethiopie ; Gabon ; Gambie ; Ghana ; Guinée-Bissau ; Kenya ; Liberia ; Malawi ; Mali ; Mozambique ; Namibie ; Niger ; Nigéria ; République de Guinée ; Afrique du Sud ; Rwanda ; Sénégal ; Sierra Leone ; Somalie ; Soudan du Sud ; Tanzanie ; Togo ; Ouganda ; Zambie ; Zimbabwe. Madagascar.

Matériel :

- Bénin : Hlanzoun (Lokoli), forêt marécageuse, 7.049, 2.249, mai à juillet 2021 (Romera, 2024).
- Bénin : Bonou district, Ouémé River at Gnanhouizoumè, 6.9, 2.4, 14-VI-2001, Séverin L. Tchibozo, det. *Urothemis assignata*.
- Bénin : Bonou district, Ouémé River, Forêt de Gnanhouizoumè, alt. 50 m, 6.90598, 2.44778, 31-VII-2001, col. Séverin L. Tchibozo, det. *Urothemis assignata* (1 mâle, RMNH Naturalis Biodiversity Center, Leiden, The Netherlands).
- Bénin : Adjohoun district, Ouémé River at Azowlisse, alt. 42 m, 6.66532, 2.48557, 31-VIII-2001, col. Séverin L. Tchibozo, det. *Urothemis assignata* (1 mâle, RMNH Naturalis Biodiversity Center, Leiden, The Netherlands).
- Bénin : 5 km W. Cotonou, 6.35, 2.433333, 13-III-1982 (Lieckweg & Niedringhaus, 2006).
- Bénin : Cotonou, IITA, 6.4185, 2.3270, alt. 5 m, 9-VI-2007, record by Dr. F. Koch, submitted by M. Hartmann, Berlin, Dr. Frank Koch, det. *Urothemis assignata* (Selys) (1 mâle, Museum Humboldt Universität Berlin, Germany)
- Bénin : Atlantique, Abomey-Calavi, 6.50268792, 2.34861992, Gabriel Michel MONTEIRO, https://www.inaturalist.org/observations/66280939
- Bénin : Ouémé, Dangbo, 6.53651, 2.549376, ONG ODDB, https://www.inaturalist.org/observations/132144885
- Bénin : Ouémé, Bonou, 6.89831296, 2.44045701, ONG ODDB, https://www.inaturalist.org/observations/126781103
- Bénin : Zou, Zogbodomey, 7.063475, 2.23468167, Vincent Romera, https://www.inaturalist.org/observations/87378619

- Bénin : Zou, Zogbodomey, 7.06605138, 2.24980356, Vincent Romera, https://www.inaturalist.org/observations/77081908
- Bénin : Zou, Covè, 7.20722167, 2.294585, Vincent Romera, https://www.inaturalist.org/observations/82587373
- Bénin : Zou, Covè, 7.20754667, 2.29437833, Vincent Romera, https://www.inaturalist.org/observations/82587368
- Bénin : Borgou, Parakou, 9.29222778, 2.73521111, Maarten Vanhove, https://www.inaturalist.org/observations/112674255
- Bénin : Atakora, Tanguiéta, 10.6262017, 1.28295824, AMADOU BAHLEMAN FARID, https://www.inaturalist.org/observations/71291094
- Bénin : Atakora, Tanguiéta, 10.64746, 1.24097806, Florentin N'dah, https://www.inaturalist.org/observations/213945921
- Bénin : Atakora, Tanguiéta, 10.6476947, 1.240825, Florentin N'dah, https://www.inaturalist.org/observations/213945064
- Bénin : Atakora, Tanguiéta, 10.6476981, 1.24117972, https://www.inaturalist.org/observations/215214693
- Bénin : Atakora, Tanguiéta, 10.6480731, 1.24037306, https://www.inaturalist.org/observations/215215807
- Bénin : Atakora, Tanguiéta, 10.7052307, 1.24556959, SOS SAVANE - ONG, https://www.inaturalist.org/observations/55888316
- Bénin : Atakora, Matéri, 10.7626807, 1.20528415, AMADOU BAHLEMAN FARID, https://www.inaturalist.org/observations/35540401
- Bénin : Atakora, Kérou, 10.7981864, 2.199015, https://www.inaturalist.org/observations/197963729
- Bénin : Atakora, Kérou, 10.800441, 2.19867232, https://www.inaturalist.org/observations/197875380
- Bénin : Atakora, Matéri, 10.8370814, 1.10239306, ONG OeBénin, https://www.inaturalist.org/observations/57263840
- Bénin : Alibori, Kandi, 11.0414031, 2.869095, https://www.inaturalist.org/observations/142829700
- Bénin : Alibori, Kandi, 11.1155514, 2.885295, Mas-houdath SOUNON, https://www.inaturalist.org/observations/218419441
- Bénin : Alibori, Kandi, 11.1155714, 2.88527306, Mas-houdath SOUNON, https://www.inaturalist.org/observations/218419528
- Bénin : Alibori, Malanville, 11.6715781, 3.29391806, https://www.inaturalist.org/observations/158598269
- Bénin : Alibori, Malanville, 11.7982714, 3.38474139, https://www.inaturalist.org/observations/143392493
- Bénin : Atlantique, Abomey-Calavi, 6.41655235, 2.34171184, Vijay Barve, det. *Urothemis assignata* par Robert Taylor, https://www.inaturalist.org/observations/35586449
- Bénin : Littoral, Cotonou, 6.34339167, 2.39161333, Stefaneakame, https://www.inaturalist.org/observations/193951926
- Bénin : Atakora, Tanguiéta, 10.6576594, 1.19605094, AMADOU BAHLEMAN FARID, https://www.inaturalist.org/observations/140645560

- Bénin : Atakora, Kérou, 10.7981864, 2.199015, Gbiribou Romeo, https://www.inaturalist.org/observations/149227336
- Bénin : Atlantique, Abomey-Calavi, 6.4165785, 2.34169976, Vijay Barve, det. *Urothemis assignata* par Robert Taylor https://www.inaturalist.org/observations/35586450
- Bénin : Atlantique, Abomey-Calavi, 6.50219011, 2.34736797, Gabriel Michel MONTEIRO, det. *Urothemis assignata* par Robert Taylor, https://www.inaturalist.org/observations/62942387
- Bénin : Atlantique, Abomey-Calavi, 6.50530003, 2.35356806, Gabriel Michel MONTEIRO, det. *Urothemis assignata* par Robert Taylor, https://www.inaturalist.org/observations/62902583
- Bénin : Atakora, Tanguiéta, 10.5866447, 1.24298472, pokouintabiri91, det. *Urothemis assignata* par Arthur Yang, https://www.inaturalist.org/observations/161019023
- Bénin : Atakora, Tanguiéta, 10.5866447, 1.24298472, pokouintabiri91, det. *Urothemis assignata* par Robert Taylor, https://www.inaturalist.org/observations/162740567
- Bénin : Atakora, Matéri, 10.8370814, 1.10239306, ONG OeBénin, det. *Urothemis assignata* par Robert Taylor, https://www.inaturalist.org/observations/56398430
- Bénin : Atakora, Tanguiéta, 10.64272, 1.29017306, det. *Urothemis assignata* par Robert Taylor, https://www.inaturalist.org/observations/215210287

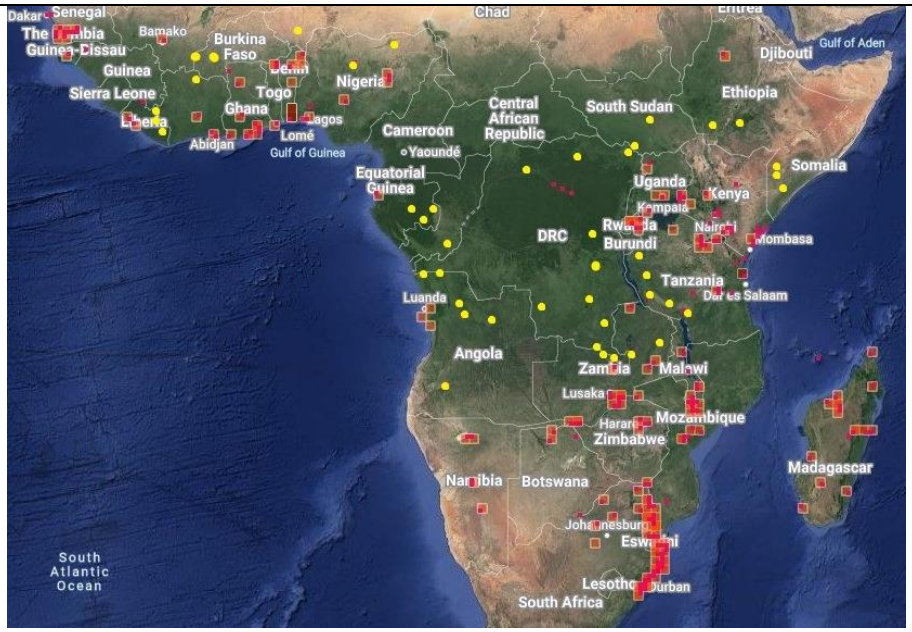

Urothemis assignata. Carte de distribution globale (préparée à partir de iNaturalist). Les petits carrés (orange ou bruns) sont les données de iNaturalist, les petits points rouges sont les données de GBIF et les petits points jaunes sont basés sur la page web de ADDO (les localités sont approximatives).

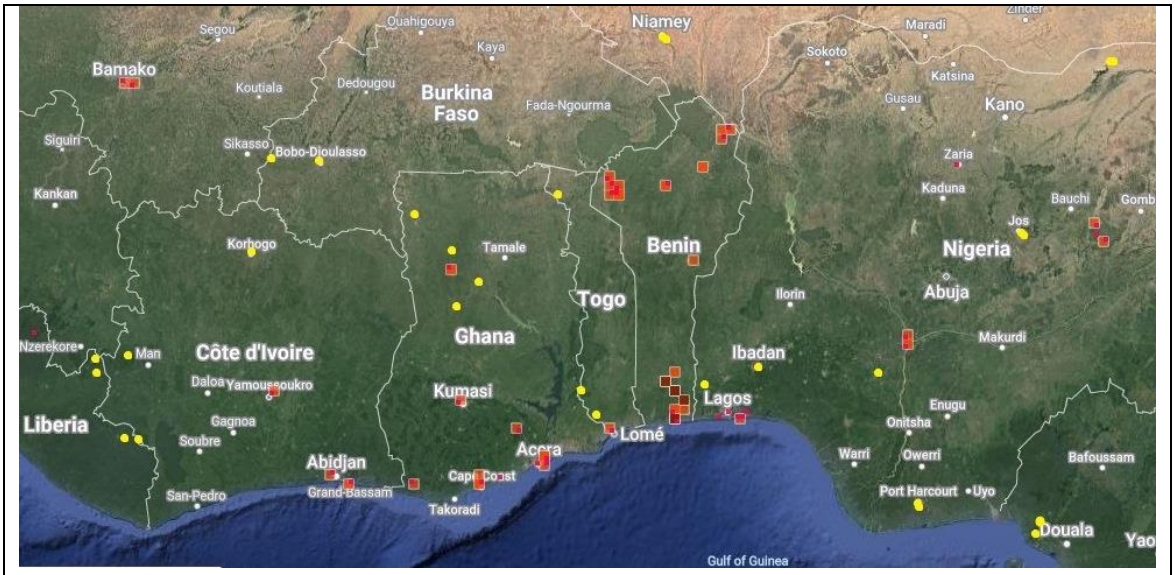

Urothemis assignata. Carte de distribution au Bénin (préparée à partir de iNaturalist). Les petits carrés (orange ou bruns) sont les données de iNaturalist, les petits points rouges sont les données de GBIF et les petits points jaunes sont basés sur la page web de ADDO (les localités sont approximatives).



Urothemis assignata. Gambie. © Wolfgang Ahlmer.
https://www.inaturalist.org/observations/205922462

Urothemis edwardsii (Selys in Lucas, 1849).

Libellula edwardsii Selys in Lucas, 1849 : 124 [Algérie].
=*Urothemis iridescens* Kirby, 1898 : 235 [« Nyassaland »].
=*Urothemis rendalli* Kirby, 1898 : 234 [« Nyassaland »].
+*Urothemis edwardsi* (Selys in Lucas) ; Tchibozo & Dijkstra, 2004:5.
+*Urothemis edwardsii* (Selys) ; Romera, 2024 : 12.

Distribution : Algérie ; Angola ; **Bénin** ; Botswana ; Burkina Faso ; Côte d'Ivoire ; Cameroun ; Tchad ; Congo (Brazzaville) ; République Démocratique du Congo ; Ethiopie ; Gabon ; Gambie ; Ghana ; Guinée-Bissau ; Kenya ; Liberia ; Malawi ; Mali ; Mauritanie ; Mozambique ; Namibie ; Niger ; Nigéria ; Afrique du Sud ; Rwanda ; Sénégal ; Sierra Leone ; Somalie ; Soudan du Sud ; Soudan ; Tanzanie ; Ouganda ; Zambie ; Zimbabwe.

Matériel :

- Bénin : Donga : Bassila district, Forêt de Bassila, 8.983333, 1.65, 22-II-2005, E.F. Thomassen, det. *Urothemis edwardsii*.
- Bénin : Hlanzoun (Lokoli), forêt marécageuse, 7.049, 2.249, mai à juillet 2021 (Romera, 2024).
- Bénin : Ouémé : Adjohoun district, Ouémé River, Forêt de Kpinkonzouimé, alt. 27 m, 6.71924, 2.47161, 3-V-2002, col. Séverin L. Tchibozo, det. *Urothemis edwardsi* (2 mâles, RMNH Naturalis Biodiversity Center, Leiden, The Netherlands).
- Bénin : Cotonou district, Cotonou, brackish pool, 6.35, 2.433333, 13-III-1982, U. Bröring & R. Niedringhaus, det. *Urothemis edwardsii*.
- Bénin : Atakora : Tanguiéta : Tanongou, 11.172628 N, 1.131592 E, 30-VI-2013.
- Bénin : Kouffo, Dogbo, 6.74620167, 1.70039167, Vincent Romera, https://www.inaturalist.org/observations/87314540
- Bénin : Zou, Zogbodomey, 7.05255164, 2.2645472, Vincent Romera, https://www.inaturalist.org/observations/77806520
- Bénin : Borgou, Parakou, 9.2878, 2.72838333, Maarten Vanhove, https://www.inaturalist.org/observations/112674227
- Bénin : Borgou, Parakou, 9.29222778, 2.73521111, Maarten Vanhove, https://www.inaturalist.org/observations/112674257
- Bénin : Donga, Djougou, 9.66152306, 1.69780639, https://www.inaturalist.org/observations/162027463
- Bénin : Donga, Djougou, 9.68013139, 1.65084306, https://www.inaturalist.org/observations/173970875
- Bénin : Atakora, Tanguiéta, 10.5860914, 1.24270472, https://www.inaturalist.org/observations/162740565
- Bénin : Atakora, Tanguiéta, 10.5877514, 1.24158306, Florentin N'dah, https://www.inaturalist.org/observations/214380842

- Bénin : Atakora, Tanguiéta, 10.5877531, 1.24158306, Florentin N'dah, https://www.inaturalist.org/observations/214380560
- Bénin : Atakora, Tanguiéta, 10.6438181, 1.24324806, https://www.inaturalist.org/observations/214387842
- Bénin : Atakora, Tanguiéta, 10.6444431, 1.24499806, https://www.inaturalist.org/observations/214387836
- Bénin : Atakora, Tanguiéta, 10.6454814, 1.24600806, Florentin N'dah, https://www.inaturalist.org/observations/214384943
- Bénin : Atakora, Tanguiéta, 10.6459447, 1.24023306, AMADOU BAHLEMAN FARID, https://www.inaturalist.org/observations/82345707
- Bénin : Atakora, Tanguiéta, 10.6463264, 1.24683639, Florentin N'dah, https://www.inaturalist.org/observations/214383316
- Bénin : Atakora, Tanguiéta, 10.6512914, 1.24696806, Kouagoun Noël Idani Gnargo, https://www.inaturalist.org/observations/214775036
- Bénin : Atakora, Tanguiéta, 10.6517981, 1.24715306, Kouagoun Noël Idani Gnargo, https://www.inaturalist.org/observations/214775038
- Bénin : Atakora, Tanguiéta, 10.6519197, 1.24266, Sadam TORO, https://www.inaturalist.org/observations/198798998
- Bénin : Atakora, Tanguiéta, 10.6604647, 1.25012139, KOUAGOU Damien, https://www.inaturalist.org/observations/155353022
- Bénin : Atakora, Tanguiéta, 10.6610893, 1.26772262, AMADOU BAHLEMAN FARID, https://www.inaturalist.org/observations/35540297
- Bénin : Atakora, Tanguiéta, 10.6937729, 1.24012671, AMADOU BAHLEMAN FARID, https://www.inaturalist.org/observations/36840721
- Bénin : Atakora, Matéri, 10.8223381, 1.12015639, Mohamed SAOUPKAI, https://www.inaturalist.org/observations/72589074
- Bénin : Atakora, Matéri, 10.8223381, 1.12015639, Mohamed SAOUPKAI, https://www.inaturalist.org/observations/72665367
- Bénin : Atakora, Tanguiéta, 10.8719986, 1.27457835, AMADOU BAHLEMAN FARID, https://www.inaturalist.org/observations/29581089
- Bénin : Atakora, Tanguiéta, 11.1726283, 1.1315918, ONG OeBénin, https://www.inaturalist.org/observations/3912653
- Bénin : Alibori, Karimama, 11.9771131, 3.22927139, YEROU Moussa, https://www.inaturalist.org/observations/205259360
- Bénin : Atakora, Tanguiéta, 10.5860914, 1.24270472, det. *Urothemis edwardsii* par Arthur Yang https://www.inaturalist.org/observations/162705459
- Bénin : Alibori, Malanville, 11.7280314, 3.21703806, det. *Urothemis edwardsii* par Arthur Yang https://www.inaturalist.org/observations/204931213
- Bénin : Alibori, Malanville, 11.9059267, 3.28652167, det. *Urothemis edwardsii* par Robert Taylor https://www.inaturalist.org/observations/155122017
- Bénin : Atakora, Tanguiéta, 10.5860914, 1.24270472, https://www.inaturalist.org/observations/161015604

- Bénin : Alibori, Karimama, 12.0634314, 3.20284306, YEROU Moussa, det. *Urothemis edwardsii* par Robert Taylor, https://www.inaturalist.org/observations/201784082

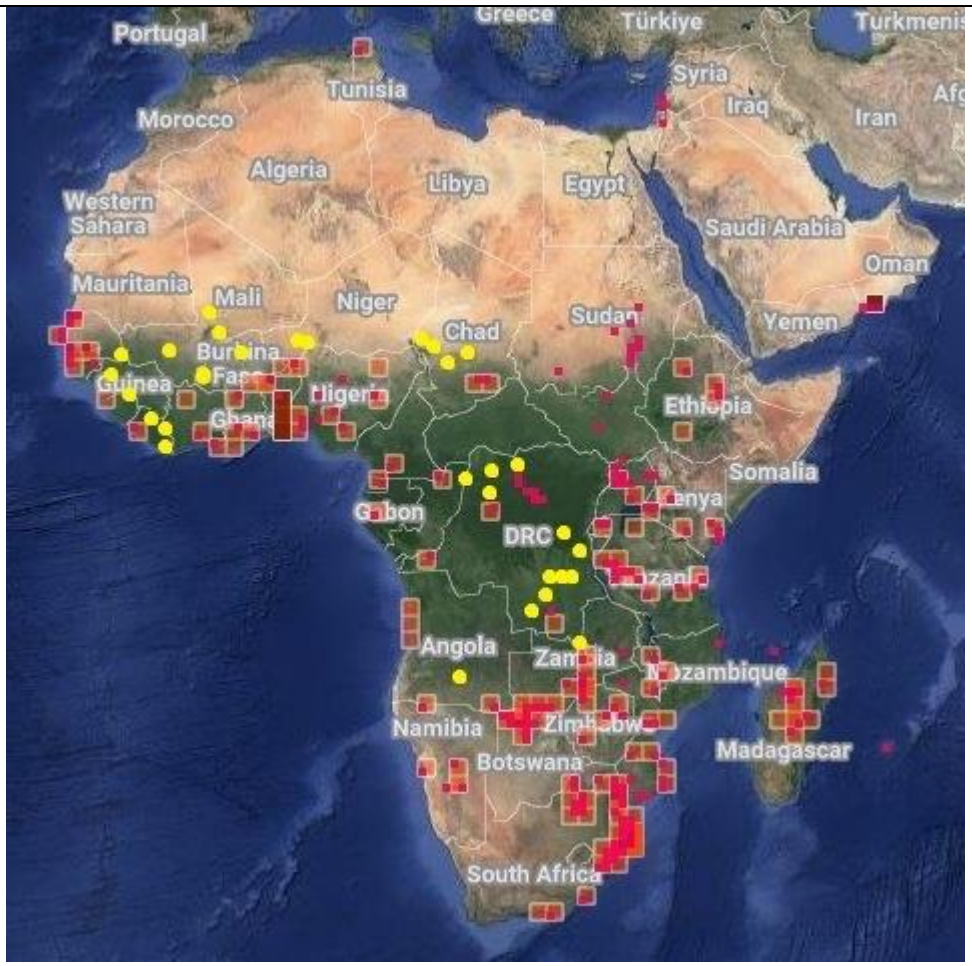

Urothemis edwardsii. Carte de distribution globale (préparée à partir de iNaturalist). Les petits carrés (orange ou bruns) sont les données de iNaturalist, les petits points rouges sont les données de GBIF et les petits points jaunes sont basés sur la page web de ADDO (les localités sont approximatives).

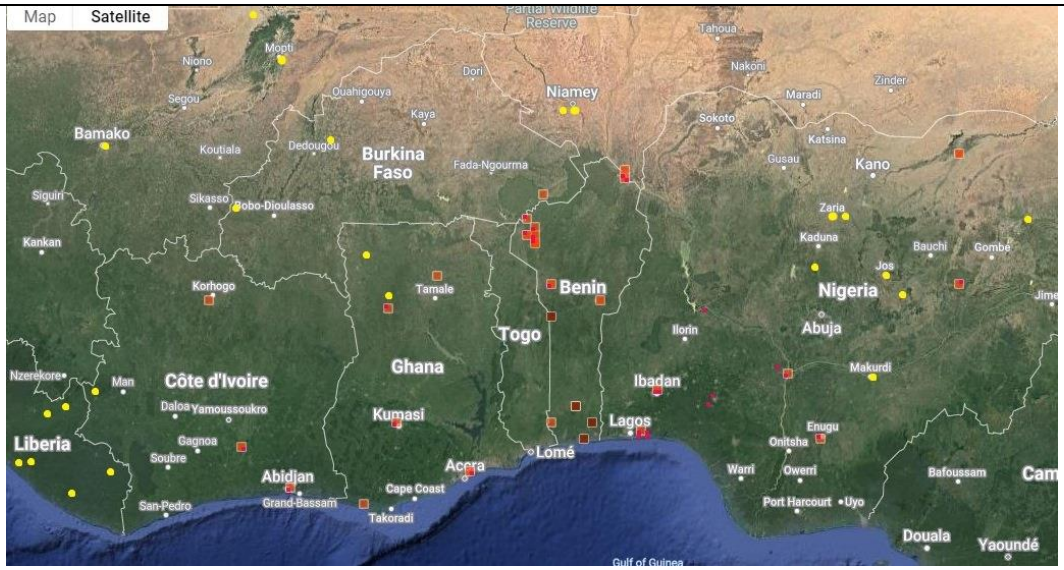

Urothemis edwardsii. Carte de distribution au Bénin (préparée à partir de iNaturalist). Les petits carrés (orange ou bruns) sont les données de iNaturalist, les petits points rouges sont les données de GBIF et les petits points jaunes sont basés sur la page web de ADDO (les localités sont approximatives).



Urothemis edwardsii. Afrique du Sud. © Tim McClurg. https://www.inaturalist.org/observations/201000309



Urothemis edwardsii. Afrique du Sud. © Vladimir Onishko.
https://www.inaturalist.org/observations/203701034

Urothemis sp.

Matériel :

- Bénin : Donga, Djougou, 9.66154306, 1.69778139, https://www.inaturalist.org/observations/162438174
- Bénin : Atakora, Tanguiéta, 10.6225901, 1.25590297, AMADOU BAHLEMAN FARID, https://www.inaturalist.org/observations/140080897
- Bénin : Atakora, Tanguiéta, 10.640305, 1.23936306, AMADOU BAHLEMAN FARID, https://www.inaturalist.org/observations/95370309
- Bénin : Atakora, Tanguiéta, 10.6524564, 1.24274306, Sadam TORO, https://www.inaturalist.org/observations/198799241
- Bénin : Atakora, Tanguiéta, 10.8419414, 1.43927806, ONG OeBénin, https://www.inaturalist.org/observations/58055880
- Bénin : Atakora, Matéri, 10.8439031, 1.14427639, Kouagoun Noël Idani Gnargo, https://www.inaturalist.org/observations/138373560
- Bénin : Atakora, Matéri, 10.9885931, 0.98650639, https://www.inaturalist.org/observations/159721111
- Bénin : Atakora, Tanguiéta, 10.6830531, 1.26420139, https://www.inaturalist.org/observations/215217705

Zygonyx torridus (Kirby, 1889).

Pseudomacromia torrida Kirby, 1889 : 299, 340 [Sierra Leone].
=*Pseudomacromia atlantica* Selys (non décrite) ; Martin, 1900 : 107 [Iles Canaries].
=*Zygonyx hoffmanni* Grünberg, 1903 : 718 [Sierra Leone].
=*Zygonyx torridus insulanus* Pinhey, 1981 : 9, 74 [Île Maurice].
+*Zygonyx torridus* (Kirby) ; Tchibozo & Dijkstra, 2004:5.

Distribution : Angola ; **Bénin** ; Botswana ; Burkina Faso ; Côte d'Ivoire ; Cameroun ; Cap-Vert ; République Centrafricaine ; République Démocratique du Congo ; Ethiopie ; Gabon ; Gambie ; Ghana ; Guinée-Bissau ; Kenya ; Liberia ; Malawi ; Mali ; Maroc ; Mozambique ; Namibie ; Nigéria ; Afrique du Sud ; Rwanda ; Sierra Leone ; Socotra (Yémen) ; Soudan ; Tanzanie ; Togo ; Tunisie ; Ouganda ; Zambie ; Zimbabwe. Île Maurice. Iles Canaries.

Matériel:

- Bénin : Atakora : Tanguiéta district, Tanougou Cascade, alt. 265 m, 10.80327, 1.44237, 17-V-2001, col. Séverin L. Tchibozo, det. *Zygonyx torridus* (1 mâle, RMNH Naturalis Biodiversity Center, Leiden, The Netherlands).
- Bénin : Savè district, Atchibouri, temp pool, 7.983333, 2.566667, 3-VI-2002, col. Séverin L. Tchibozo, det. *Zygonyx torridus* (1 femelle, RMNH Naturalis Biodiversity Center, Leiden, The Netherlands).
- Bénin : Atakora, Natitingou, 10.1968281, 1.35787639, OeBénin, det. *Zygonyx torridus* par Robert Taylor https://www.inaturalist.org/observations/227725481
- Bénin : Atlantique, Abomey-Calavi, 6.45859841, 2.32354134, Zoul-yadeini TABE, https://www.inaturalist.org/observations/33534315
- Bénin : Atakora, Kérou, 11.0548067, 2.11406216, Mohamed SAOUPKAI, https://www.inaturalist.org/observations/83050915

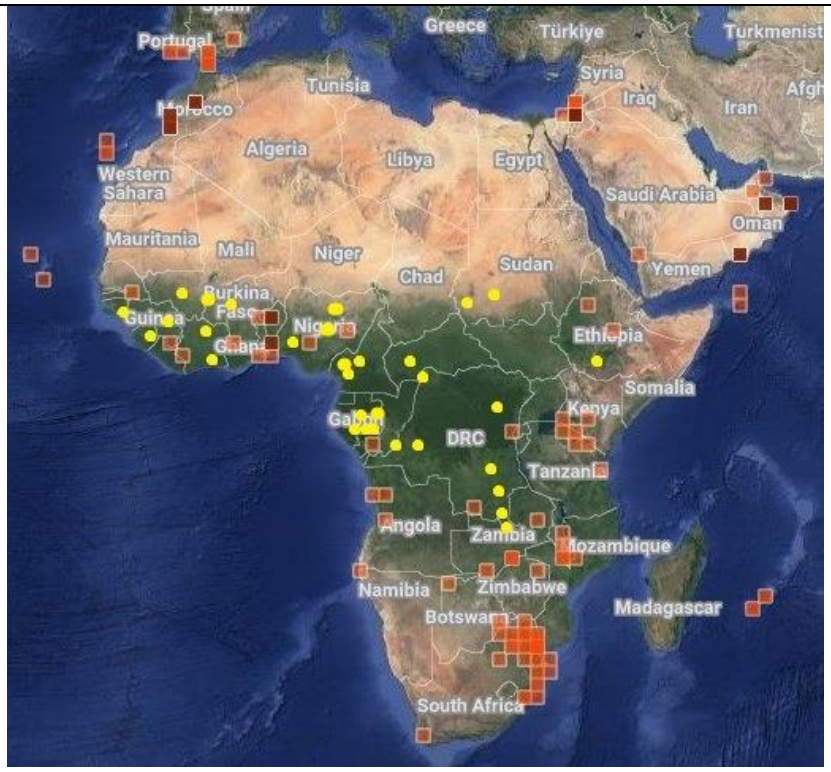

Zygonyx torridus. Carte de distribution globale (préparée à partir de iNaturalist). Les petits carrés (orange ou bruns) sont les données de iNaturalist, les petits points rouges sont les données de GBIF et les petits points jaunes sont basés sur la page web de ADDO (les localités sont approximatives).

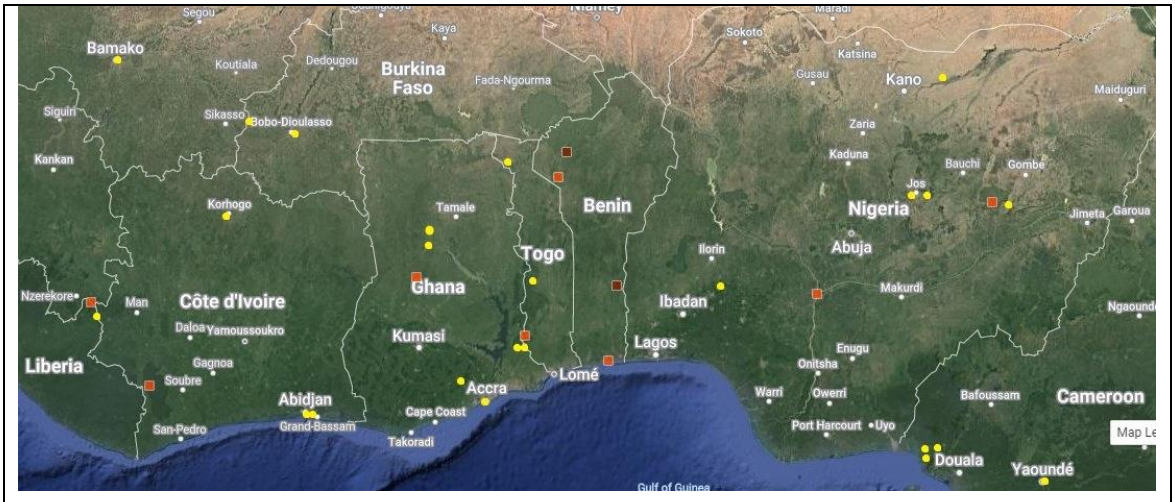

Zygonyx torridus. Carte de distribution au Bénin (préparée à partir de iNaturalist). Les petits carrés (orange ou bruns) sont les données de iNaturalist, les petits points rouges sont les données de GBIF et les petits points jaunes sont basés sur la page web de ADDO (les localités sont approximatives).



Zygonyx torridus. Afrique du Sud. © Megan Fisher.
https://www.inaturalist.org/observations/198564530



Zygonyx torridus. Arabie Saoudite. © Martin Waldhauser.
https://www.inaturalist.org/observations/199894646

Zygonyx.

Note : En plus des deux espèces citées dans le catalogue, *Zygonyx flavicosta* Sjöstedt, 1900 et *Zygonyx natalensis* (Martin, 1900) pourraient aussi se trouver au Bénin.

Zyxomma atlanticum Selys, 1889.

Zyxomma atlanticum Selys, 1889 : 449 [Afrique occidentale].
+*Zyxomma atlanticum* Selys ; Tchibozo & Dijkstra, 2004:5.
+*Zyxomma atlanticum* Selys ; Tchibozo, Aberlenc, Ryckewaert & Le Gall, 2008:500.
+*Zyxomma atlanticum* (Selys) ; Romera, 2024 : 12.

Distribution : **Bénin** ; Côte d'Ivoire ; Cameroun ; République Centrafricaine ; Congo (Brazzaville) ; République Démocratique du Congo ; Gabon ; Guinée-Bissau ; Liberia ; Nigéria ; Afrique du Sud ; Sénégal ; Sierra Leone ; Ouganda. Iles Canaries.

Matériel:

- Bénin : Sous-préfecture de Zogbodomè, Forêt de Lokoli, 7.04905, 2.24941, 15-X-2001, col. Séverin L. Tchibozo, det. *Zyxomma atlanticum* (1 mâle, RMNH Naturalis Biodiversity Center, Leiden, The Netherlands).
- Bénin : Forêt de Lokoli, alt. 22 m, 7.04905, 2.24941, 19-V-2002, col. Séverin L. Tchibozo, det. *Zyxomma atlanticum* (2 mâles, RMNH Naturalis Biodiversity Center, Leiden, The Netherlands).
- Bénin : Forêt de Lokoli, alt. 22 m, 7.04905, 2.24941, forêt marécageuse, avril à novembre 2006 (Tchibozo, Aberlenc, Ryckewaert & Le Gall, 2008).
- Bénin : Hlanzoun (Lokoli), forêt marécageuse, 7.049, 2.249, mai à juillet 2021 (Romera, 2024).
- Bénin : Zou : Zogbodomey : Massi, 7.033333 N, 2.25 E, 1-XI-2006, col. Séverin Tchibozo *et al*.



Zyxomma atlanticum. Carte de distribution au Bénin (préparée à partir de iNaturalist). Les petits carrés (orange ou bruns) sont les données de iNaturalist, les petits points rouges sont les données de GBIF et les petits points jaunes sont basés sur la page web de ADDO (les localités sont approximatives).

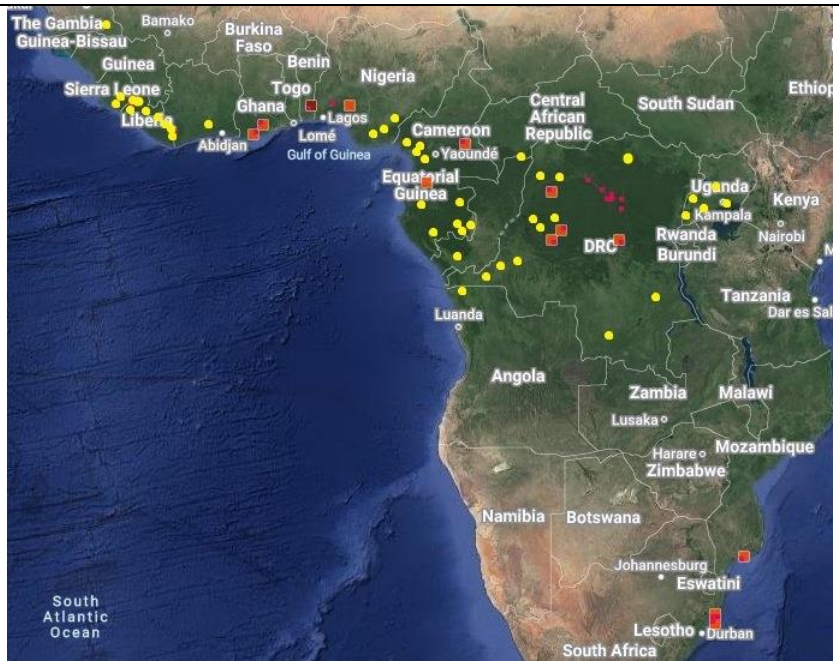

Zyxomma atlanticum. Carte de distribution globale (préparée à partir de iNaturalist). Les petits carrés (orange ou bruns) sont les données de iNaturalist, les petits points rouges sont les données de GBIF et les petits points jaunes sont basés sur la page web de ADDO (les localités sont approximatives).



Zyxomma atlanticum. Cameroun. © Jakob Fahr.
https://www.inaturalist.org/observations/715783



Zyxomma atlanticum. Afrique du Sud. © Richard Johnstone.
https://www.inaturalist.org/observations/177862444



Bénin : forêt marécageuse de Lokoli.

Libellulidae g. sp.

Matériel:

- Bénin : Atlantique, Sô-Ava, 6.38, 2.46, det. *Orthetrum chrysis* par «swanature», espèce asiatique que ne semble pas être présente en Afrique https://www.inaturalist.org/observations/67001459
- Bénin : Littoral, Cotonou, 6.343255, 2.39258667, Stefaneakame, https://www.inaturalist.org/observations/193952191
- Bénin : Atlantique, Abomey-Calavi, 6.41666698, 2.3412466, Vijay Barve, https://www.inaturalist.org/observations/17231339
- Bénin : Atlantique, Abomey-Calavi, 6.50301503, 2.34845803, Gabriel Michel MONTEIRO, https://www.inaturalist.org/observations/65004147
- Bénin : Zou, Zogbodomey, 7.06263, 2.26270333, Vijay Barve, https://www.inaturalist.org/observations/36606577
- Bénin : Donga, Bassila, 9.41871264, 1.51310284, Aissetou Aboudou, https://www.inaturalist.org/observations/213814568
- Bénin : Donga, Bassila, 9.41871264, 1.51310284, Aissetou Aboudou, https://www.inaturalist.org/observations/213834759
- Bénin : Borgou, N'Dali, 9.74104128, 2.5288042, https://www.inaturalist.org/observations/186384183
- Bénin : Borgou, N'Dali, 9.77895167, 2.28253298, https://www.inaturalist.org/observations/188022899
- Bénin : Borgou, N'Dali, 9.77915558, 2.28280093, https://www.inaturalist.org/observations/187922369
- Bénin : Borgou, N'Dali, 9.8334534, 2.67797945, https://www.inaturalist.org/observations/188283285
- Bénin : Atakora, Natitingou, 10.1968281, 1.35787639, https://www.inaturalist.org/observations/161771278
- Bénin : Atakora, Natitingou, 10.2549915, 1.38284192, Nagnini Péguy Yokitchakou, https://www.inaturalist.org/observations/146416547
- Bénin : Atakora, Natitingou, 10.2669981, 1.349825, moise, https://www.inaturalist.org/observations/197302110
- Bénin : Atakora, Natitingou, 10.2918596, 1.38589, Déra ONG, https://www.inaturalist.org/observations/161238181
- Bénin : Atakora, Toucountouna, 10.4784147, 1.37570472, Kouagoun Noël Idani Gnargo, https://www.inaturalist.org/observations/120686135
- Bénin : Atakora, Tanguiéta, 10.609095, 1.24385333, IKOUKOMON Abdou-Chérifou, https://www.inaturalist.org/observations/51801651
- Bénin : Atakora, Tanguiéta, 10.63519, 1.30367, Melchior GAHOU, https://www.inaturalist.org/observations/160697552
- Bénin : Atakora, Tanguiéta, 10.6400427, 1.28863175, https://www.inaturalist.org/observations/27371492

- Bénin : Atakora, Tanguiéta, 10.6460381, 1.24655306, Florentin N'dah, https://www.inaturalist.org/observations/214384944
- Bénin : Atakora, Tanguiéta, 10.6484781, 1.25556806, SOS SAVANE - ONG, https://www.inaturalist.org/observations/199534860
- Bénin : Atakora, Tanguiéta, 10.6485564, 1.255515, SOS SAVANE -ONG, https://www.inaturalist.org/observations/199534874
- Bénin : Atakora, Tanguiéta, 10.660365, 1.29975639, Kouagoun Noël Idani Gnargo, https://www.inaturalist.org/observations/162845941
- Bénin : Atakora, Matéri, 10.8187547, 1.12257139, AMADOU BAHLEMAN FARID, https://www.inaturalist.org/observations/104938204
- Bénin : Atakora, Matéri, 10.8190331, 1.12286472, AMADOU BAHLEMAN FARID, https://www.inaturalist.org/observations/112716844
- Bénin : Alibori, Kandi, 11.1154217, 2.88416833, https://www.inaturalist.org/observations/199120148
- Bénin : Alibori, Kandi, 11.116255, 2.88338833, https://www.inaturalist.org/observations/200730597
- Bénin : Alibori, Malanville, 11.7793931, 3.19077139, https://www.inaturalist.org/observations/105607939
- Bénin : Atakora, Natitingou, 10.267605, 1.38011833, Elias, https://www.inaturalist.org/observations/99541482
- Bénin : Atakora, Natitingou, 10.2982499, 1.38231194, RBT-WAP/GIC-WAP, https://www.inaturalist.org/observations/38893896
- Bénin : Atakora, Natitingou, 10.2982583, 1.38239167, RBT-WAP/GIC-WAP, https://www.inaturalist.org/observations/38894206
- Bénin : Atakora, Matéri, 10.8204267, 1.06426332, https://www.inaturalist.org/observations/206235090
- Bénin : Alibori, Kandi, 11.1167933, 2.88634667, https://www.inaturalist.org/observations/199443070
- Bénin : Alibori, Kandi, 11.1169512, 2.88310588, https://www.inaturalist.org/observations/202267862
- Bénin : Alibori, Kandi, 11.1198349, 2.92392781, Gabriel Michel MONTEIRO, https://www.inaturalist.org/observations/33861629

Libellulidae.

Dans la famille Libellulidae, outre les genres cités dans le catalogue, pourraient se trouver au Bénin les genres suivants : *Aethiothemis* avec les espèces *Aethiothemis incongruens* (Karsch, 1893), *Aethiothemis palustris* Martin, 1912 et *Aethiothemis solitaria* Ris in Martin, 1908 ; *Atoconeura* avec l'espèce *Atoconeura luxata* Dijkstra, 2006 ; *Cyanothemis* avec l'espèce *Cyanothemis simpsoni* Ris, 1915 ; *Eleuthemis* avec l'espèce *Eleuthemis buettikoferi* Ris, 1910 ; *Malgassophlebia* avec l'espèce *Malgassophlebia bispina* Fraser, 1958 ; *Micromacromia* avec les espèces *Micromacromia camerunica* Karsch, 1890 et *Micromacromia zygoptera* (Ris, 1909) ; *Porpax* avec l'espèce *Porpax bipunctus* Pinhey, 1966 ; *Zygonoides* avec l'espèce *Zygonoides fraseri* (Pinhey, 1956).

Classés dans la page web de ADDO comme Libelluloidea, pourraient être présents au Bénin les genres *Idomacromia* avec les espèces *Idomacromia lieftincki* Legrand, 1984 et *Idomacromia proavita* Karsch, 1896 et *Neophya* avec l'espèce *Neophya rutherfordi* Selys, 1881.

CONSERVATION

Sur un total de 121 espèces répertoriées pour environ 3,000 observations, 19 espèces sont connues uniquement d'une seule localité.

Liste des 19 espèces connues d'une seule localité au Bénin :

N°	Espèces	Localités
	Sous-ordre des Zygoptera	
1	*Lestes tridens*	Hlanzoun (Lokoli)
2	*Chlorocypha pyriformosa*	Forêt de Lokoli
3	*Chlorocypha rubida*	Forêt de Pobè
4	*Chlorocypha selysi*	Forêt de Pobè
5	*Allocnemis subnodalis*	Forêt de Pobè
6	*Elattoneura balli*	Forêt de Pobè
7	*Africallagma subtile*	Forêt de Pobè
	Sous-ordre des Anisoptera	
8	*Paragomphus serrulatus*	Wari-Maro
9	*Phyllomacromia contumax*	JPN (Jardin des Plantes et de la Nature, Porto-Novo)
10	*Phyllomacromia hervei*	Forêt de la Lama
11	*Phyllomacromia pseudafricana*	Pessagou (Environ du Parc de la Pendjari)
12	*Diplacodes deminuta*	Hlanzoun (Lokoli)
13	*Hadrothemis camarensis*	Cotonou
14	*Hadrothemis infesta*	Bassila
15	*Rhyothemis fenestrina*	Niaouli
16	*Rhyothemis semihyalina*	Matéri
17	*Trithemis dejouxi*	Atchibouri
18	*Trithemis kalula*	Tanguiéta
19	*Zyxomma atlanticum*	Forêt de Lokoli

La forêt de Pobè arrive en tête de liste pour les localités uniques et doit être prospectée davantage ou faire l'objet d'un inventaire spécial sur les odonates.



Forêt de Pobè.

La liste rouge UICN (Union internationale pour la conservation de la nature) des espèces du Bénin ne mentionne que les espèces *Ceriagrion citrinum* et *Lestinogomphus minutus* qui sont classées respectivement comme Vulnérable (VU) et en Données insuffisantes (DD).

Sur la liste rouge de l'UICN mondiale, *Ceriagrion citrinum* à un statut « En danger" (EN). Elle n'est connue dans le monde que de la République du Nigéria et du Bénin. Tchibozo (2024) suggère qu'il est très urgent de réévaluer le statut de *Ceriagrion citrinum* de « En danger » (EN) à « En danger critique » (CR).



Bénin : forêt marécageuse de Lokoli.

Les inventaires doivent se poursuivre pour mieux connaître les espèces d'Odonates de la République du Bénin. Nous avons obligation de répertorier les autres aires d'occupations de ces espèces afin de mieux évaluer leur statut. Ainsi que de rechercher la présence des espèces emblématiques du genre *Sapho*. En outre *Oxythemis phoenicosceles* avec ses pattes rouges (le mâle) n'est connue que des forêts marécageuses de Lokoli et de Sètoko. Elle serait une espèce typiquement forestière.

Presque tous les habitats naturels des Odonates sont en forte dégradation à cause de la forte anthropisation, de l'urbanisation et de la démographie galopante. Les ruisseaux dans les savanes, des réserves naturelles communautaires et des environs des aires protégées s'assèchent et sont exposés à la pollution des intrants chimiques. Plusieurs espèces sont connues d'une ou deux localités et sont probablement menacées par la dégradation de leur environnement.

Pour éviter ces pollutions des ruisseaux nous devons éduquer les populations riveraines des habitats des Odonates à réduire l'usage des produits chimiques provenant de lessives dans les cours d'eau.

Nous espérons établir à moyen terme une liste rouge préliminaire des Odonates du Bénin (Dijkstra *et al.*, 2009 ; Goergen *et al.*, 2011).

REMERCIEMENTS

« Mes remerciements vont au Groupe de spécialistes des odonates de l'Union internationale pour la conservation de la nature (UICN) qui m'a encouragé à partir de 1995 à travers Jan Van Tol qui m'a mis en contact avec Klaas-Douwe 'KD' B. Dijkstra pour m'assister dans la détermination du matériel récolté en République du Bénin et ailleurs en Afrique. Viola Clausnitzer de IUCN/SSC Dragonfly Specialist Group Red List Authority pour son soutien permanent dans toutes mes aventures sur les Odonates ainsi que l'International Dragonfly Fund (IDF) et particulièrement Martin Schorr. Dirk Pape-Lange de Libellen.TV. Brice Sinsin pour m'avoir accepté bénévolement dans son laboratoire de juin 1995 à février 2008 sur recommandation de Dirk Theteen. Philippe Le Gall pour les multiples formations techniques de 1995 à 2006."

Séverin Tchibozo

Les remerciements des auteurs á Abiodun Matthew Adedapo (abiodun_adedapo), Alex Rebelo (alexanderr), Alta Gray (altagray), Adrian Matala (amatala), André Günther, Andre Harmse (andre_vm15), Jonathan Newman (antshrike69), Attila Steiner (attila21), Bart Wursten (bartwursten), Benoît Guillon (https://www.meslibellules.fr/blog/), Benoît Segerer (benoit_segerer), Carel Jongkind (careljongkind), "charldeacon88", Rick Clicque (clicque), Corné Rautenbach (cornerautenbach), Corrie du Toit (corriedt), Darragh Woodford (darragh132), Joe Thompson (desertnaturalist), Darrell Parsons (dpparsons), David Bree (dbree), Jörg Teumer (elbebiber), Erland Refling Nielsen (erlandreflingnielsen), Ernst Klimsa (ernstklimsa), "Fishingcatt", Gabriel Jamie (gabrielajamie), Gerhard Diedericks (gerhard_diedericks), Grant Reed (grant_reed_botswana), Giuseppe Fabrizio Turrisi, Stefan Schlick (greenfant), Gwili Gibbon (gwili), Jean Hirons (hirons), Ingmar van der Brugge (ingmarvanderbrugge), Iván Orois (iván_), Jakob Fahr (Jakob), Jean-Paul Boerekamps (jeanpaulboerekamps), Jean-Pierre Boudot, Jonathan Rossouw (jonathan_rossouw), Julien Renoult (jujurenoult), Karen Eichholz (kareneiccholz), Kate Braun (katebraunsd), "keith681", Ken Behrens (kenbehrens), Koen Betjes (koenbetjes), Kouagoun Noël Idani Gnargo (kouagoun_noel), Joakim Johansson (lappuggla), Lucky Atabo Okpanachi (luckyatabo), Marc Bulte (marcbulte), Maritza de Kock (maritzasouthafrica), Markus Gmeiner (markusgmeiner), Wil Leurs, Mariano Houngbédji (oddb), Markus Lilje (markuslilje), Martin Waldhauser (martinwaldhauser), Matthew Matthiessen (mmatthiesen), Megan Fisher (megzfisher), Milan Svoboda (milan_62), Mike Plagens (mjplagens), Marc Languy (mlanguy), Nico Meziere, Nuno Santos (nunosantos1973), Horst Oebel, ONG OeBénin (oeBénin), Ander Alvarez (orratze), Özgür Ekincioğlu (ozgurek), "peterallenbds", Peter Small (peters5001), Phil Benstead (philbenstead), Prosenjit Dawn (prosenjit), Rafael Würtemberger (rafawu), Rami Dos (ramidos), Richard Johnstone (richard_johnstone), Richard Yank (richardyank), Rob Palmer (rob_palmer), Robert Taylor (robert_taylor), Ronan Arhuro (ronan_a), Samantha Linda Bray

(samantha_linda), André Stéphane Akame (stefaneakame), Szymon Bzoma (szymon_bzoma), Tim McClurg (timmcclurg), Tony King (tonyking), Tonya Tromblee (ttromblee), Dérozier Violette (violettederozier), Vladimir V. Onishko (vladimir_onishko), William van Niekerk (william6), Wolfgang Ahlmer (wolfgangahlmer), Xolani Tshaka (xolani6), Xavier Rufray (xrufray), Yasmin Chahal (yasmin_chahal), Yeray Seminario (yerasdy) pour l'autorisation d'emploi de photographies leur appartenant. Un grand merci à Robert Taylor pour les identifications de nombreux spécimens. Pour leur appui dans la recherche, parfois infructueuse, de specimens dans differents musées, nous remercions Christophe Brochard, Paul Rochas, David Chelmick, Giuseppe Fabrizio Turrisi, Stephen Butler, Régis Krieg-Jacquier, André Nel, Antonio Durante, Stéphane Hanot, Wouter Dekoninck, Graham Vick et Jérôme Constant. Un grand merci aussi á Jean-Pierre Boudot et Benoît Guillon pour la revision du présent document.

BIBLIOGRAPHIE

Adjanohoun, E.J., Adjakidje, V., Ahyi, M.R.A., Ake Assi, L, Akoegninou, A., d'Almeida, J., Akpovo, F., Bouke, K., Tchadare, M., Cusset, G., Dramane, K., Eyme, J., Gassita, J-N., Gbaguidi, N., Goudoté, E., Guinko, S., Hougnon, P., Issa, L.O., Keita, A., Kiniffo H.V., Kone-Bamba D., Musampa Nseyya A., Saadou, M., Sodogandji, Th., de Souza, S., Tchabi, A., Zinsou Dossa, C. & Zohoun, Th. (1989). Contribution aux études ethnobotaniques et floristiques en République Populaire du Bénin. Médecine traditionnelle et pharmacopée. ACCT, 895 p.

Allen, D., Davies, L. & Tobin, P. (1984). The dragonflies of the world : A systematic list of the extant species of Odonata. Vol. 1 Zygoptera, Anisozygoptera. Rapid communications (supplements), 3(1), 7–127.

Allen, D., Davies, L. & Tobin, P. (1985). The dragonflies of the world : A systematic list of the extant species of Odonata. Vol. 2 Anisoptera. Rapid communications (supplements), 5 : 159 pp.

D'Andrea, M. & Carfi, S. (1997) Nuove raccolte de odonati del Camerun con note su *Agriocnemis maclachlani* Selys, 1877 e *A. aligulae* Pinhey, 1974 e descrizione di *Agriocnemis dissimilis* sp. nov. e *Trithemis osvaldae* sp. nov. Atti Soc. It. Sci. Nat. Museo civ. Stor. Nat. Milano, 136(II):157-190.

Dijkstra, K.-D.B. & Vick, G.S. (2004) Critical species of Odonata in western Africa. International Journal of Odonatology, 7(2):229-238.

Dijkstra, K-D.B., Tchibozo, S. & Ogbogu, S.S. (2009). Chapter 5. The status and distribution of dragonflies and damselflies (Odonata) in western Africa, 41-54 : in Smith, K.G., Diop, M.D., Niane, M. and Darwall, W.R.T. (Compilers). 2009. The Status and Distribution of Freshwater Biodiversity in Western Africa Gland, Switzerland and Cambridge, UK : IUCN. x+94pp+4pp cover.

Dijkstra, K.-D.B. (editor) (2016) African Dragonflies and Damselflies Online. addo.adu.org.za (version 1 July 2016) (consulte en juin 2024).

Dumont, H.J. (1978) On confusion about the identity of *Pseudagrion acaciae* Foerster, 1906, with the description of *P. niloticum* spec. nov., and on the identity of *P. hamoni* Fraser, 1955 (Zygoptera : Coenagrioidae). Odonatologica, 7(2):123-133.

Fraser, F.C. (1951) Mission A. Villiers au Togo et au Dahomey. V. Odonata and Neuroptera. - Bulletin Institut français d'Afrique Noire, 13 (4) : 1076-1092.

Gambles, R.M. (1966). Two new species of *Nesciothemis* Longfield, 1955 (Odonata) from Nigeria. Entomologist, 1966, 162-173.

Gambles, R.M. (1987) Hagen's tubercule, a largely overlooked but potentially useful character in Gomphid taxonomy (Anisoptera : Gomphidae). Adv. Odonatol., 3:51-60.

GBIF (2024) Odonata / Bénin. GBIF.org (22 Mai 2024) GBIF Occurrence Download https://doi.org/10.15468/dl.jpkamm

Goergen, G., Dupont, P., Neuenschwander, P, Tchibozo, S. & Le Gall, P. (2011) 7. Insectes. Insects. Pp. 67-93, figs. 7.1 – 7-44. Dans Neuenschwander, P., Sinsin, B. & Goergen, G. (Eds.) Protection de la nature en Afrique de l'Ouest : une liste rouge pour le Bénin. Nature Conservation in West Africa : Red List for Bénin. IITA, Ibadan, Nigeria.

Hagen, H.A. dans Selys Longchamps, E. De (1854) Monographie des Caloptérygines. Ed. C. Muquardt, Paris, 878 pp.

iNaturalist (2024) Odonata / Bénin. https://www.inaturalist.org/observations?place_id=8509&subview=table&taxon_id=47792 (consulte en mai 2024).

Legrand, J. (2003) Les Odonates du Nimba et de sa région. *In* Lamotte M. & Roy R. (Eds.) Le peuplement animal du mont Nimba (Guinée, Côte d'Ivoire, Liberia). Mémoires du Museum national d'Histoire naturelle, 190 :231-310.

Lieckweg, T. & Niedringhaus, R. (2006) Eine neue Sammlung westafrikanischer Odonaten des Ünerseemuseums Bremen. – [A new collection of West African Odonata in the Überseemuseum Bremen].– Jahrbuch des Überseemuseum Bremen 13 : 67-88.

Longfield, C. (1955). The Odonata of N. Angola. Part I. Publicacoes culturais Companhia Diamantes Angola, 27, 11-63.

Martin R. (1909) Collections Zoologiques du Baron Edm. De Selys Longchamps. Catalogue systématique et descriptif. Bruxelles, pp. 157-223, pl. V-VI.

Palisot de Beauvois, **A.M.F.J.** (1807) Insectes recueillis en Afrique et en Amérique, dans les royaumes d'Oware et de Bénin, a Saint-Domingue et dans les États-Unis pendant les années 1786-1797. Imprimerie de Fain et Compagnie, Paris, Parts 4-5:57-88.

Palisot de Beauvois, **A.M.F.J.** (1817) Insectes recueillis en Afrique et en Amérique, dans les royaumes d'Oware et de Bénin, a Saint-Domingue et dans les États-Unis pendant les années 1786-1797. Imprimerie de Fain et Compagnie, Paris, Parts 9-10:137-172.

Papazian, M., Rainon, B. & Coache, A. (2021) Présence d'*Orthetrum sabina* (Drury, 1773) dans le domaine Afrotropical occidental (Odonata, Libellulidae). Bulletin de la Société entomologique de France, 126(3) : 337-344.

Paulson, D., Schorr, M., Abbott, J., Bota-Sierra, C., Deliry, C., Dijkstra, K.-D. & Lozano, F. (Coordinators) (2024) World Odonata List. OdonataCentral, University of Alabama. https://www.odonatacentral.org/app/#/wol/. (visité le 06/24/2024).

Pinhey, E.C.G. (1962). Some records of Odonata collected in tropical Africa. Journal Entomological Society Southern Africa, 25, 20-50.

Pinhey, E.C.G. (1971). Odonata collected in République Centre-Africaine by R. Pujol. Arnoldia, 18(5), 1-16.

Pinhey, E.C.G. (1971). Odonata of Fernando Po Island and of neighbouring Cameroons Territory. Journal Entomological Society Southern Africa, 34(2), 215-230.

Ris, F. (1909-1910) Collections Zoologiques du Baron Edm. De Selys Longchamps. Catalogue systématique et descriptif. Libellulidae. Bruxelles, pp. 1-418, pl. I-III.

Romera, V. (2024) Odonata of the Hlanzoun (Lokoli) swamp forest in Bénin : updated checklist, new records and conservation concerns. International Dragonfly Fund Report 185 : 1-31.

Schmidt, E. (1951) Libellen aus Portugiesisch Guinea, mir Bemerkungen uber andere aethiopische Odonaten. Arquivos do Museu Bocage, XX : 125-200.

Steinmann, H. (1997) World Catalogue of Odonata. Volume I Zygoptera. Das Tierreich / The Animal Kingdom. Ed. Wermuth H. & Fischer M. Part 110. Walter de Gruyter, Berlin, New York, 500 pp.

Steinmann, H. (1997) World Catalogue of Odonata. Volume II Anisoptera. Das Tierreich / The Animal Kingdom. Ed. Wermuth H. & Fischer M. Part 110. Walter de Gruyter, Berlin, New York, 636 pp.

Tchibozo, S. & Dijkstra, K.-D.B. (2004) Rapport d'inventaire préliminaire des libellules des zones humides du Sud-Bénin. IDF-Report 6 : 1-6.

Tchibozo, S., Aberlenc, H.-P., Ryckewaert, P. & Le Gall, P. (2008) Première évaluation de la biodiversité des odonates, des cétoines et des rhopalocères de la forêt marécageuse de Lokoli au Sud du Bénin. Bulletin de la Société entomologique de France 113 (4) : 497-509.

Tchibozo, S. (2021) The endangered dragonfly *Ceriagrion citrinum* Campion, 1914 (Zygoptera : Coenagrionidae) from West Africa and efforts to protect it. Entomologie-heute 32 : 75-81.

Tchibozo, S. (2024) Discovery of a new locality in Sètoko (Republic of Bénin) for the endangered damselfly *Ceriagrion citrinum* Campion, 1914 (Insecta : Odonata : Zygoptera : Coenagrionidae). Revista Nicaragüense de Entomología, 335:10 pp.

Tchibozo, S. & Krieg-Jacquier, R. (2024) *Ceriagrion citrinum* Campion, 1914 (Odonata : Zygoptera : Coenagrionidae) à la rivière noire d'Adjarra : une nouvelle localité en République du Bénin (en préparation).

La Revista Nicaragüense de Entomología (**ISSN 1021-0296**) es una publicación del Museo Entomológico de León, aperiódica, con numeración consecutiva. Publica trabajos de investigación originales e inéditos, síntesis o ensayos, notas científicas y revisiones de libros que traten sobre cualquier aspecto de la Entomología, Acarología y Aracnología. No tiene límites de extensión de páginas y puede incluir cuantas ilustraciones sean necesarias para el entendimiento más fácil del trabajo.

The *Revista Nicaragüense de Entomología* (**ISSN 1021-0296**) is a journal published by the Entomological Museum of Leon, in consecutive numeration, but not periodical. RNE publishes original research, monographs, and taxonomic revisions, of any length. RNE publishes original scientific research, review articles, and book reviews on all matters of Entomology, Acarology and Arachnology. Color illustrations are welcome as a better way to understand the publication.

Todo manuscrito para RNE debe enviarse en versión electrónica a:
(*Manuscripts must be submitted in electronic version to RNE editor*):

Dr. Jean Michel Maes (Editor General, RNE)
Museo Entomológico de León / Morpho Residency
De la Hielera CELSA, media cuadra arriba
21000 León, NICARAGUA
Teléfono (505) 7791-2686
jmmaes@yahoo.com

Costos de publicación y sobretiros.

La publicación de un artículo es completamente gratis.

Los autores recibirán una versión pdf de su publicación para distribución.